Projekto rengimo etapas	**TECHNINIS DARBO PROJEKTAS**
Projekto laida	**A**
Kompleksas	**NOA/1-SU-378-TDP-BD**
Projektuotojas	**UAB „NOARCHITECTS“,** **Kalvarijų g. 1, LT-09310 VILNIUS**
Projekto pavadinimas	**KITŲ INŽINERINIŲ STATINIŲ PASKIRTIES GRUPĖS (KITOS PASKIRTIES STATINIAI) Ž. SKLYPE KAD. NR. 3403/0009:10 ir A. VIENUOLIO G., ANYKŠČIŲ M., ANYKŠČIŲ R. SAV., REKONSTRAVIMO PROJEKTAS**
Statybos adresas	**Anykščių m., Anykščių r. sav.**
Statinio kategorija	**Nesudėtingieji statiniai (II grupė)**
Statybos rūšis	**REKONSTRAVIMAS**
Projekto dalis	**BENDROJI DALIS**
Teritorija	**ANYKŠČIŲ SENOJO MIESTO VIETA (17147)** **ANYKŠČIŲ MIESTO ISTORINĖ DALIS (17071)** **ANYKŠČIŲ REGIONINIS PARKAS (947)** **PAMINKLAS A. VIENUOLIUI - ŽUKAUSKUI (15283)** **NATURA 2000**

Pareigos	Vardas, pavardė	Parašas
PROJEKTUOTOJAS	**UAB NOARCHITECTS**	
PROJEKTO VADOVAS	**MARIJA NEMUNIENĖ** Atest. Nr. A 976, 0267	
PROJEKTO DALIES VADOVAS	**MARIJA NEMUNIENĖ** Atest. Nr. A 976, 0267	
STATYTOJAS	**ANYKŠČIŲ RAJONO SAVIVALDYBĖ**	

Vilnius, 2025 m. lapkričio mėn.

PROJEKTO SUDĖTIES ŽINIARAŠTIS

Eil. Nr.	Dokumento Nr.	Laida	Dokumento pavadinimas
	Bendrieji duomenys		
	NOA/1-SU-378/TDP-BD	**A**	**Bendroji dalis**
	NOA/1-SU-378/TDP-SP	A	Sklypo sutvarkymo (sklypo plano) dalis
	NOA/1-SU-378/TDP-A	A	Statinio architektūros dalis
	NOA/1-SU-378/TDP-K	A	Statinio konstrukcijų dalis
	NOA/1-SU-378/TDP-E	A	Elektrotechnikos dalis
	NOA/1-SU-378/TDP-LVN	A	Paviršinių nuotekų tinklų
	NOA/1-SU-378/TDP-SO	A	Pasirengimo statybai ir statybos darbų organizavimo dalis
	NOA/1-SU-378/TDP-SSK	A	Statybos skaičiuojamosios kainos nustatymo dalis

A	2025 11 27		A laidos korekcijos pagal patikslintą užsakovo užduotį
0	2020 12		Statybą leidžiančio dokumento gavimui
Laida	Išleidimo data		Laidos statusas ir išleidimo priežastis

UAB Noarchitects
ĮK 302806477
Kalvarijų g. 1
LT-09310, Vilnius
Info@noarchitects.lt, +37060415920

Objektas: KITŲ INŽINERINIŲ STATINIŲ PASKIRTIES GRUPĖS (KITOS PASKIRTIES STATINIAI) Ž. SKLYPE KAD. NR. 3403/0009:10 ir A. VIENUOLIO G., ANYKŠČIŲ M., ANYKŠČIŲ R. SAV., REKONSTRAVIMO PROJEKTAS

Vieta: Anykščių rajono sav. Anykščių m.

PV. A976,0267	M. NEMUNIENĖ		2025 11 27
ARCH.	M. GRINEVIČIUS		2025 11 27
ARCH.	G. ČERSKUTĖ		2025 11 27

PROJEKTO DOKUMENTŲ SUDĖTIES ŽINIARAŠTIS

LAIDA: A

LT	**ANYKŠČIŲ RAJONO SAVIVALDYBĖS ADMINISTRACIJA**	NOA/1-SU-378-TDP-BD.SŽ	LAPAS: 1	LAPŲ: 1

PROJEKTO BENDROSIOS DALIES SUDĖTIES ŽINIARAŠTIS

Eil. Nr.	Dokumento Nr.	Laida	Dokumento pavadinimas	Psl.	Pastabos
			Bendrieji duomenys		
1	NOA/1-SU-378/TDP-SŽ	0	Techninio darbo projekto sudėties žiniaraštis		
2	NOA/1-SU-378/TDP-BD.SŽ	0	Techninio darbo projekto bendrosios dalies dokumentų sudėties žiniaraštis		
3	NOA/1-SU-378/TDP-BD.AR	0	Bendrasis aiškinamasis raštas		
4	NOA/1-SU-378/TDP-BD.BR	0	Bendrieji rodikliai		
5	NOA/1-SU-378/TDP-BD.TS	0	Bendroji techninė specifikacija		
			Privalomieji dokumentai ir normatyviniai dokumentai, kurių pagrindu parengtas Techninis darbo projektas		
6	NOA/1-SU-378/TDP-BD.ND	0	Pagrindinių normatyvinių dokumentų, kurių pagrindu parengtas Techninis projektas, sąrašas		
7			Dokumentai, sudarantys prielaidas realizuoti statytojo teisę: NT registro centrinio duomenų banko išrašas 2025-12-18 reg. Nr.44/1761651 NT registro centrinio duomenų banko išrašas 2025-12-18 reg. Nr.44/2285063 Žemės sklypo planas M 1:1000. Kadastrinių matavimų byla Nr.44/1761651 Kadastrinių matavimų byla Nr.44/2285063 Projektiniai pasiūlymai 2025 08 22 Viešo susirinkimo ataskaita 2025 09 25		
8			*Prisijungimo sąlygos:* Specialieji architektūros reikalavimai Specialieji paveldosaugos reikalavimai Specialieji saugomos teritorijos tvarkymo ir apsaugos reikalavimai “Anykščių vandenys” prisijungimo sąlygos Nr. SP 25-77 LAKD sąlygos Nr. (6.6)2E		
9			Projektavimo užduotis		
			Statinio ir statybos sklypo tyrinėjimų ataskaitos		
10			UAB “Geomira” 2018 m. geologiniai tyrimai		
11			UAB “Geomira” 2025m. III geotechninės kategorijos inžineriniai geologiniai ir geotechniniai tyrimai		
12			UAB “Geovisata” topografinė nuotrauka M 1:500		

A	2025 11 27		A laidos korekcijos pagal patikslintą užsakovo užduotį
0	2020 12		Statybą leidžiančio dokumento gavimui
Laida	Išleidimo data		Laidos statusas ir išleidimo priežastis

UAB Noarchitects
ĮK 302806477
Kalvarijų g. 1
LT-09310, Vilnius
Info@noarchitects.lt, +37060415920

Objektas: KITŲ INŽINERINIŲ STATINIŲ PASKIRTIES GRUPĖS (KITOS PASKIRTIES STATINIAI) Ž. SKLYPE KAD. NR. 3403/0009:10 ir A. VIENUOLIO G., ANYKŠČIŲ M., ANYKŠČIŲ R. SAV., REKONSTRAVIMO PROJEKTAS

Vieta: Anykščių rajono sav. Anykščių m.

PV. A976,0267	M. NEMUNIENĖ		2025 11 27
ARCH.	M. GRINEVIČIUS		2025 11 27
ARCH.	G. ČERSKUTĖ		2025 11 27

PROJEKTO BENDROSIOS DALIES SUDĖTIES ŽINIARAŠTIS

LAIDA: A

LT	**ANYKŠČIŲ RAJONO SAVIVALDYBĖS ADMINISTRACIJA**	NOA/1-SU-378-TDP.BD.SŽ	LAPAS: 1	LAPŲ: 1

13			Arbovita ir ko medžių būklės arboristinis vertinimas		
14			Žemės sklypo su nustatytomis specialiosiomis žemės naudojimo sąlygomis planas		
15			2013 m. archeologiniai žvalgomieji tyrinėjimai		
Pritarimų ir sutikimų sąrašas					
16			UAB “Anykščių vandenys” suderinimas		
17			AB Energijos skirstymo operatorius suderinimas		
18			UAB Anykščių šiluma suderinimas		
19			UAB Anykščių komunalinis ūkis suderinimas		
20			Anykščių rajono savivaldybės administracijos statybos skyriaus suderinimas		
21			Via Lietuva pritarimas projektiniams sprendiniams Nr. (6.100 Mr) 2		
22			Anykščių rajono savivaldybės mero sutikimas rekonstruoti statinius nesuformuotoje valstybinėje žemėje		
24			Planuojamos ūkinės veiklos įgyvendinimo poveikio įsteigtoms ar potencialioms „Natura 2000“ teritorijoms reikšmingumo išvada		
25			Kultūros paveldo departamento prie Kultūros ministerijos Panevėžio - Utenos teritorinio skyriaus pritarimas		
Kiti dokumentai					
27			Atestatų kopijos		
27			Įsakymas dėl projekto vadovo skyrimo		
28			Įgaliojimas atstovauti statytoją		
32			Statinio projektuotojo civilinės atsakomybės privalomasis draudimas		
33	NOA/1-SU-378/TDP-BD.ĮS		Programinės įrangos naudojamos techninio projekto rengimui sąrašas		
34	NOA/1-SU-378/TDP-BD.SS		Projekto pritarimų, suderinimų sąrašas		
35			Projekto suderinimo lentelė		
36			Paveldosaugos (specialiosios) ekspertizės aktas		
			Anykščių rajono savivaldybės administracijos pritarimas techninio darbo projekto sprendiniams		
37			Priėmimo perdavimo aktas		
Brėžiniai					
38	NOA/1-SU-378/TDP-BD.BR-00	0	Bendrosios dalies brėžinių žiniaraštis		
Sklypas					
39	NOA/1-SU-378/TDP-SP.BR-01	0	Sklypo planas. Pagrindinis brėžinys.		

BENDRIEJI STATINIO RODIKLIAI (SKLYPE)

Nr.	Pavadinimas	Mato vienetas	Kiekis	Pastabos
I	**SKLYPAS**			Nr. 4400-3166-1911
1.1	sklypo plotas	m^2	**6014**	
1.2	užstatomas sklypo plotas	m^2	**1535**	
II	**KITI INŽINERINIAI STATINIAI:**			
2.1	**Takai b1 (unik. Nr. 4400-4734-1359)**		**1640.52 (esamas) 1534.6 (projektuojama)**	Nr. 4400-4734-1359
2.1.1	Dangos	m^2	1303.43	
2.1.2	Pakelta tako dalis su aptvėrimu 12	m^2	40	
2.1.3	Atraminės sienutės (10, 11)	m^2	58	
2.1.4	Granitiniai laiptai (4, 9)	m^2	62	
2.1.5	Granitiniai laiptai (3, 5)	m^2	25	
2.2	**Takai b2 (unik. Nr. 4400-4734-1359)**	**m^2**	**46.17 (esamas) 46.17 (projektuojama)**	Nr. 4400-4734-1359
2.2.1	Dangos	m^2	46.17	

BENDRIEJI STATINIO RODIKLIAI (UŽ SKLYPO RIBŲ)

	Pavadinimas	Mato vienetas	Kiekis	Pastabos
I	**KITI INŽINERINIAI STATINIAI**			
1.1	Kelias - Pėsčiųjų takas prie A. Vienuolio gatvės:	m^2	**321**	Nr. 4400-5091-8922
1.2	b1 takų dalis už sklypo ribos	m^2	**59**	

TVIRTINU:
Užsakovas

Anykščių rajono savivaldybės administracija

A	2025 11 27		A laidos korekcijos pagal patikslintą užsakovo užduotį
0	2020 12		Statybą leidžiančio dokumento gavimui
Laida	Išleidimo data		Laidos statusas ir išleidimo priežastis

UAB Noarchitects
ĮK 302806477
Kalvarijų g. 1
LT-09310, Vilnius
Info@noarchitects.lt, +37060415920

Objektas: KITŲ INŽINERINIŲ STATINIŲ PASKIRTIES GRUPĖS (KITOS PASKIRTIES STATINIAI) Ž. SKLYPE KAD. NR. 3403/0009:10 ir A. VIENUOLIO G., ANYKŠČIŲ M., ANYKŠČIŲ R. SAV., REKONSTRAVIMO PROJEKTAS

Vieta: Anykščių rajono sav. Anykščių m.

PV. A976,0267	M. NEMUNIENĖ		2025 11 27
ARCH.	M. GRINEVIČIUS		2025 11 27
ARCH.	G. ČERSKUTĖ		2025 11 27

BENDRIEJI STATINIO RODIKLIAI

LAIDA: A

LT	**ANYKŠČIŲ RAJONO SAVIVALDYBĖS ADMINISTRACIJA**	NOA/1-SU-378-TDP-BD.BSR	LAPAS: 1 / LAPŲ: 1

AIŠKINAMASIS RAŠTAS

TURINYS

1. Projekto rengimo pagrindas....2
2. Bendrieji duomenys....3
3. Projekto tikslas....3
4. Sklypo apibūdinimas....3
5. Esama būklė....4
6. Nekilnojamojo kultūros paveldo apsauga....4
7. Kiti duomenys....6
8. Bendrieji sprendiniai....7
9. Tvarumas....8
10. Projekto dalių aprašymas....10
11. Apsauginių priemonių nuo smurto ir vandalizmo aprašymas....11
12. Aplinkos ir statinių pritaikymo neįgaliesiems sprendiniai....11
13. Atliekų surinkimas ir tvarkymas....12

A	2025 11 27		A laidos korekcijos pagal patikslintą užsakovo užduotį
0	2020 12		Statybą leidžiančio dokumento gavimui
Laida	Išleidimo data		Laidos statusas ir išleidimo priežastis

UAB Noarchitects
ĮK 302806477
Kalvarijų g. 1
LT-09310, Vilnius
Info@noarchitects.lt, +37060415920

Objektas: KITŲ INŽINERINIŲ STATINIŲ PASKIRTIES GRUPĖS (KITOS PASKIRTIES STATINIAI) Ž. SKLYPE KAD. NR. 3403/0009:10 ir A. VIENUOLIO G., ANYKŠČIŲ M., ANYKŠČIŲ R. SAV., REKONSTRAVIMO PROJEKTAS

Vieta: Anykščių rajono sav. Anykščių m.

PV. A976,0267	M. NEMUNIENĖ		2025 11 27
ARCH.	M. GRINEVIČIUS		2025 11 27
ARCH.	G. ČERSKUTĖ		2025 11 27

PROJEKTO BENDROSIOS DALIES SUDĖTIES ŽINIARAŠTIS

LAIDA: A

LT	**ANYKŠČIŲ RAJONO SAVIVALDYBĖS ADMINISTRACIJA**	NOA/1-SU-378-TDP-BD.AR	LAPAS: 1	LAPŲ: 1

1. Projekto rengimo pagrindas

Kitų inžinerinių statinių paskirties grupės (kitos paskirties statiniai) ž. sklype kad. nr. 3403/0009:10 ir A. Vienuolio g., Anykščių m., Anykščių r. sav., rekonstravimo projektas, anksčiau A.Vienuolio-Žukausko paminklo teritorijos sklypo dalies sutvarkymo techninio darbo projekto A laida (toliau - Projektas) parengtas vadovaujantis sutartimi Nr. NOA/1-SU-378 tarp Užsakovo “Anykščių rajono savivaldybės administracija” ir UAB „Noarchitects“, LR įstatymais bei galiojančiomis normomis, taisyklėmis, statybos techniniais reglamentais ir rekomendacijomis.
Projektas rengiamas atsižvelgiant į Anykščių rajono savivaldybės žalinimo plano sprendinius[1]. Šis planas skirtas didinti žolinių augalų ir želdinių kiekį, įgyvendinti gamta pagrįstus sprendimus, kurie teikia ekologinę, socialinę ir ekonominę naudą. Žalinimo sprendiniai apima strategiškai suplanuotą natūralių ir pusiau natūralių ekosistemų tinklą, kurio tikslas – gerinti aplinkos kokybę urbanizuotose teritorijose ir gerinti gyventojų gyvenimo sąlygas. Planas nustato problemines sritis, kuriose labiausiai trūksta žaliųjų plotų, ir siūlo priemones, kaip didinti biologinę įvairovę bei mažinti taršą.

Privalomųjų dokumentų sąrašas:
1. Projektavimo užduotis (techninė specifikacija);
2. UAB Noarchitects Anykščių A. Vienuolio - Žukausko paminklo teritorijos sklypo dalies sutvarkymo techninis darbo projektas;
3. Žemės sklypo teisinės registracijos Lietuvos Respublikos nekilnojamojo turto registre dokumentai ir žemės sklypo nuomos (panaudos) dokumentai;
4. Statinių kadastrinių matavimų ir teisinės registracijos Nekilnojamojo turto registre dokumentai;
5. Statinių kadastrinių matavimų bylų kopijos;
6. Sklypo topografiniai matavimai, atlikti 2025 m. UAB “GEOVISATA”;
7. Anykščių miesto darnaus judumo planas, patvirtintas 2023 m. liepos 27 d.
8. Specialiųjų reikalavimų dokumentai;
9. Prisijungimo sąlygos Nr. 2E-4311, išduotos Lietuvos automobilių kelių direkcijos 2018-10-31 d.;
10. Planuojamos ūkinės veiklos įgyvendinimo poveikio įsteigtoms ar potencialioms ,,NATURA 2000", teritorijoms reikšmingumo išvada Nr. NV2-7 (8.9.), išduota 2017-04-25 d.;
11. 2018 m. UAB ,,Geomira" atliktų Projektinių inžinerinių geologinių ir geotechninių tyrimų ataskaita;
12. 2019 m. Nacionalinės žemės tarnybos sutikimas tiesti susisiekimo komunikacijas, inžinerinius tinklus ir statyti jiems funkcionuoti būtinus statinius valstybinėje žemėje, kurioje nesuformuoti žemės sklypai;
13. UAB "Arbovita ir Ko" eksperto arboristo Renaldo Žilinsko A. Vienuolio – žukausko skvere anykščiuose augančių medžių būklės arboristinis įvertinimas[2] 2025 m.;
14. 2013 m. sklypo dalyje atliktų archeologinių žvalgomųjų tyrimų planas;
15. Nekilnojamojo kultūros paveldo vertinimo tarybos 2019-09-16 d. aktas Nr. KPD-AV-1459;
16. Anykščių miesto istorinės dalies (unikalaus objekto kodas 17071, buvęs kodas UV2) nekilnojamojo kultūros paveldo apsaugos specialusis planas (rengėjas – UAB „Projektavimo ir restauravimo institutas“, PA – Giedrė Miknevičienė; patvirtintas Anykščių rajono savivaldybės tarybos 2011-03-10 sprendimu Nr. TS-99);
17. Kultūros vertybių registro duomenys;
18. Papildomi archyviniai dokumentai.

[1] Žalinimo planas - Anykščių rajono savivaldybės tarybos 2024-09-26 sprendimas Nr. 1-TS-263 „Dėl Anykščių miesto dalies teritorijos žaliosios infrastruktūros poreikio schemos (žemėlapio) patvirtinimo“. Prieiga per internetą: https://www.anyksciai.lt/doclib/2hsogwgnkr4xj7mz7kpmdgy7a3sqz2da

[2] UAB "Arbovita ir Ko" eksperto arboristo Renaldo Žilinsko A. Vienuolio – žukausko skvere anykščiuose augančių medžių būklės arboristinis įvertinimas. Prieiga per internetą: https://www.checktrees.com/map/#%7B%22zoom%22%3A19%2C%22lat%22%3A55.52605174136072%2C%22lng%22%3A25.103626749497526%7D

2. Bendrieji duomenys

Statybos vieta	Anykščių m., Anykščių r. sav.
Statybos rūšis	Rekonstravimas
Statinių paskirtis	Kiti inžineriniai statiniai
Statinių kategorija	Nesudėtingieji statiniai
Unikalus objektų kodas Kultūros vertybių registre	Anykščių senojo miesto vieta 17147; Anykščių regioninis parkas 947; Anykščių miesto istorinė dalis 17071; Rašytojo A. Žukausko – Vienuolio paminklas 15283;
Techninio darbo projekto rengėjas	UAB „Noarchitects“
Techninio darbo projekto užsakovas	Anykščių rajono savivaldybės administracija a. k. 188774637
Statytojas	Anykščių rajono savivaldybė sav. k. 111100241

3. Projekto tikslas

Projektu siekiama kompleksiškai sutvarkyti rašytojo A. Žukausko-Vienuolio paminklo teritorijos dalį Anykščių mieste (kadastro Nr. 3403/0009:10), pritaikant ją visuomenės poreikiams. Tai yra anksčiau parengto projekto "Anykščių A. Vienuolio - Žukausko paminklo teritorijos sklypo dalies sutvarkymo techninis darbo projektas" koregavimas ir papildymas (toliau - projekto A laida). Projekto A laida detaliai įgyvendina Anykščių miesto žalinimo schemos sprendinius, numatydama daugiau želdynų ir taip didindama žaliąjį plotą. Siekiant prisidėti prie tvaresnės aplinkos, didelė dalis kietųjų dangų keičiamos į vandeniui laidžias dangas, kurios pagerins lietaus vandens infiltraciją į gruntą. Be to, siekiant lankytojams suteikti naujų patirčių, numatyta įrengti pakeltą tako dalį su aptvėrimu, skirtą apžvalgai, leidžiančią mėgautis vaizdu į Šventosios upę iš aukštesnės perspektyvos. Projekto metu taip pat buvo peržiūrėtos ir pakeistos kai kurios apdailos medžiagos – pavyzdžiui, planuotas „Corten“ plienas buvo pakeistas į dekoratyvinį betoną, kuris padės sukurti šiuolaikišką, tačiau darniai su aplinka derantį įvaizdį. Sprendimais siekama ne tik atnaujinti paminklo teritoriją, bet ir padarys ją patrauklesne, funkcionalesne bei ekologiškesne erdve.

4. Sklypo apibūdinimas

Valstybei priklausantys sklypas (kad. Nr. 3403/0009:10), kurio bendras plotas - 6014 m^2, yra Anykščių r. sav., Anykščių miesto centrinėje dalyje. Sklypas šiaurės vakarų kryptimi ribojasi su Šventosios upe, rytų kryptimi ribojasi su Paupio g., pietų kryptimi - su A. Vienuolio g. Teritorijos reljefas kintantis, žemėjantis link Šventosios upės.

Sklypas patenka į Anykščių senojo miesto vietos (kodas 17147) teritoriją, Anykščių regioninio parko (kodas 947) teritoriją, Anykščių miesto istorinės dalies (kodas 17071) teritoriją.

Statiniai sklypo teritorijoje:

- Esami inžineriniai statiniai: b1 (takai, laiptai, atraminės sienutės) - betono plytelės; b2 - granito danga;
- Rašytojo A. Žukausko – Vienuolio paminklas, įtrauktas į kultūros vertybių registrą, unikalus objekto kodas 15283. Paminklo autorius - skulptorius P. Aleksandravičius, architektas V. Gabriūnas.
- Esami inžineriniai tinklai: į statybos darbų zonos ribas patenka elektros tinklai, ryšio tinklai, lietaus nuotekų surinkimo tinklai, buitinių nuotekų surinkimo tinklai, šilumos tiekimo tinklai;

Statiniai už Rašytojo A. Žukausko – Vienuolio paminklo teritorijos sklypo ribų, valstybinėje žemėje:

- Takas (esamas šaligatvis) prie A. Vienuolio gatvės (nuo Paupio g. iki tilto per Šventosios upę).

5. Esama būklė

Teritorijoje esami pėsčiųjų takai iš betono trinkelių susidėvėję, aikštės danga aplink A. Vienuolio-Žukausko paminklą netolygi, trinkelės ne vienodame aukštyje, vietomis susmegusios. Laiptų link A. Vienuolio gatvės granitinių pakopų aukštis nevienodas, nulinkusios. Į skverą sunku patekti žmonėms su negalia. Esami suoliukai bei šiukšlių dėžės susidėvėję, neatitinka šiuolaikinių poreikių bei estetikos. Apšvietimas neatitinka esamų higienos normų reikalavimų.

6. Nekilnojamojo kultūros paveldo apsauga

Rašytojo A. Žukausko – Vienuolio paminklas (15283) yra Anykščių senojo miesto vietoje (kodas 17147) ir Anykščių miesto istorinėje dalyje (kodas 17071) (pav. 1):



pav. 1 - Ištrauka iš Nekilnojamojo kultūros vertybių registro žemėlapio (https://kvr.kpd.lt/#/static-heritage-search)

6.1. Anykščių senojo miesto vieta (kodas 17147, buvę kodai A1400, AR1882)

Techninio darbo projekto sprendiniai užtikrins Rašytojo Antano Žukausko - Vienuolio paminklo (15283) vertingųjų savybių, nustatytų Nekilnojamojo kultūros paveldo vertinimo tarybos aktu dėl duomenų patikslinimo Nr. KPD-AV-1459, 2019-09-16, išsaugojimą bei fizinės būklės pagerinimą. Esant poreikiui, tvarkybos darbų projektas bus rengiamas atsižvelgiant į Kultūros paveldo departamento nustatytas sąlygas.

Anykščių senojo miesto vietoje (17147) žemės judinimo darbų vietose būtini archeologiniai tyrimai PTR 2.13.01:2011 „Archeologinio paveldo tvarkyba" nustatyta tvarka. Jei *„atliekant darbus bus aptinkama archeologinių radinių ar nekilnojamojo daikto vertingųjų savybių, valdytojai ar darbus atliekantys asmenys apie tai privalo pranešti savivaldybės paveldosaugos padaliniui, o šis informuoti Kultūros paveldo departamentą, departamentas gali sustabdyti darbus 15 dienų. Per šį terminą jis kartu su savivaldybės paveldosaugos padaliniu turi patikrinti pranešimą ir priimti sprendimą inicijuoti ar neinicijuoti aptiktos nekilnojamosios kultūros vertybės įregistravimą, kultūros paveldo objekto skelbimą saugomu ar aptiktos vertingosios savybės atskleidimą ir apsaugos reikalavimų patikslinimą*“ (LR Nekilnojamojo kultūros paveldo apsaugos įstatymo 9 str. 3 d.).

Archeologiniai tyrimai numatyti.

6.2. Anykščių miesto istorinė dalis (kodas 17071, buvęs kodas UV2)

Įregistravimo data: 1993-12-02
Statusas: registrinis
Objekto reikšmingumo lygmuo: vietinis
Rūšis: nekilnojamas
Vertybė pagal sandarą: pavienis objektas
Vertingųjų savybių pobūdis: archeologinis (lemiantis reikšmingumą); architektūrinis (lemiantis reikšmingumą svarbus); istorinis (lemiantis reikšmingumą svarbus); kraštovaizdžio; urbanistinis (lemiantis reikšmingumą svarbus).
Vertingosios savybės nustatytos Nekilnojamojo kultūros paveldo vertinimo tarybos aktu dėl duomenų patikslinimo Nr. KPD-RM-215, 2007-02-13, su vėlesniais patikslinimais (žiūr. https://kvr.kpd.lt/#/static-heritage-search)

Techninio darbo projekto sprendiniai neturės neigiamos įtakos Anykščių miesto istorinės dalies vertingosioms savybėms: saugomoms panoramoms, perspektyvoms, išklotinėms.

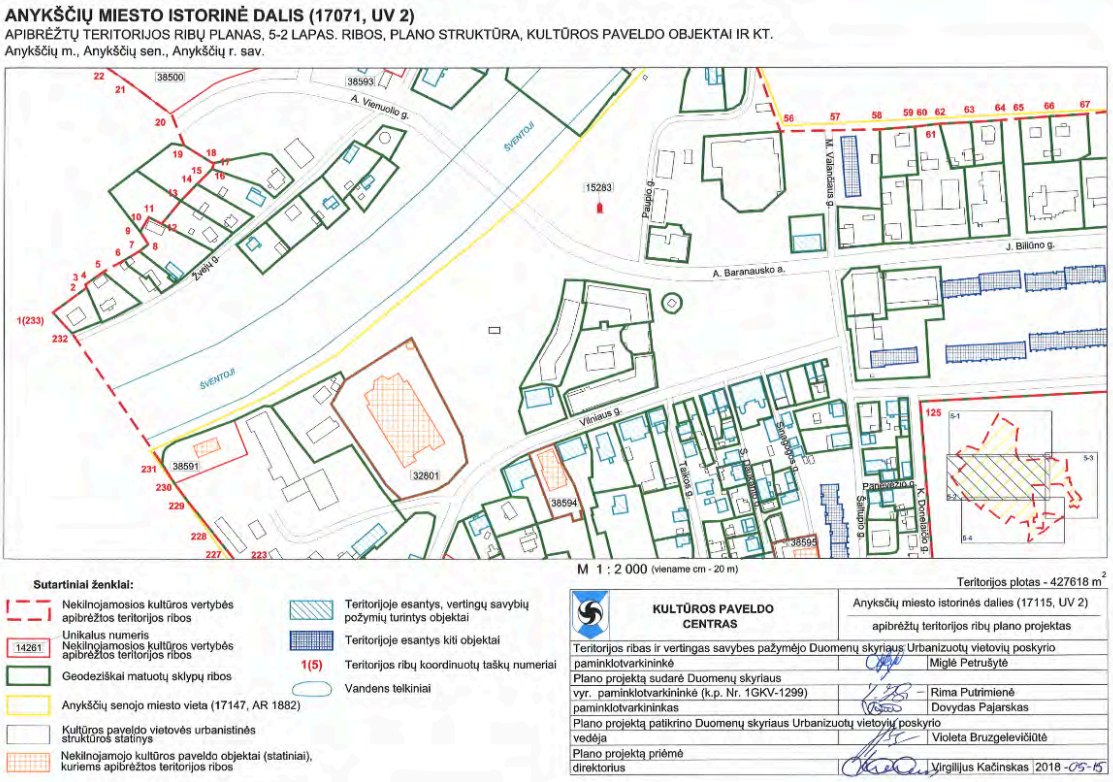

pav. 2 - Ištrauka iš Apibrėžtų teritorijos ribų plano (TRP) (https://kvr.kpd.lt/#/static-heritage-search)

6.3. Rašytojo Antano Žukausko - Vienuolio paminklas (kodas 15283, buvęs kodas DR1301)

Statusas: registrinis
Objekto reikšmingumo lygmuo: regioninis
Rūšis: nekilnojamas
Vertybė pagal sandarą: pavienis objektas
Vertingųjų savybių pobūdis: dailės (lemiantis reikšmingumą svarbus); memorialinis (lemiantis reikšmingumą svarbus).

Vertingosios savybės nustatytos Nekilnojamojo kultūros paveldo vertinimo tarybos aktu dėl duomenų patikslinimo Nr. KPD-AV-1459, 2019-09-16:

„Vertingosios savybės:

1.1.2. tūrinė erdvinė kompozicija - ***planinė struktūra, tūrinė erdvinė kompozicija, kurią sudaro Rašytojo Antano Žukausko - Vienuolio paminklas, stovintis nelygiašonės trapecijos formos plano skvere*** *(-; -; IKONOGR Nr. 1-5; FF Nr. 1-10; 2019 m.);*

1.1.4. fasadų architektūrinis sprendimas - ***skulptūrinė sėdinčio ant suolo Antano Vienuolio figūra, pastatyta ant žemo postamento*** *(skulptūra: 3,03 x 1,87 x 1,92 m, postamentas: 0,79 x 2,21 x 2,21 m; būklė gera; FF Nr. 5-10; 2019 m.);* ***fasadų apdaila ir puošyba - postamento fasado įrašas „ANTANAS VIENUOLIS“*** *(-; būklė gera; FF Nr. 7, 8, 11; 2019 m.);*

1.1.5. konstrukcijos - ***pamatas su granitiniu cokoliu*** *(pamatas netyrinėtas; cokolio būklė gera; žr. 15.4; FF Nr. 11; 2019 m.);* ***kvadratinio plano granitinis postamentas*** *(-; būklė gera; FF Nr. 6-11; 2019 m.);* ***bronzinė skulptūra ant plokščio plinto*** *(-; būklė gera; FF Nr. 6-10; 2019 m.);*

1.3.2. buvusių komplekso dalių (statinių) liekanos ar jų vietos - ***centrinių laiptų su atraminėmis sienelėmis vieta PV dalyje*** *(-; -; TRP; IKONOGR Nr. 1-3, 5; FF Nr. 1, 2, 5, 12, 13; 2019 m.);* ***laiptų Š dalyje vieta*** *(-; -; TRP; IKONOGR Nr. 3; FF Nr. 14; 2019 m.);*

1.3.4. žemės ir jos paviršiaus elementai - ***reljefas*** *(Šventosios upės slėnio aukštutinė terasa; -; FF Nr. 1-4, 14; 2019 m.);*

1.3.6. želdynai ir želdiniai - ***apželdinimo mažalapių liepų eile pobūdis R dalyje*** *(-; būklė gera; TRP; IKONOGR Nr. 1-3; FF Nr. 1-4, 15; 2019 m.).*

4. Artimiausios kultūros paveldo objekto teritoriją ar vietovę supančios aplinkos kultūrinio kraštovaizdžio vertingosios savybės - ***Anykščių miesto istorinė dalis u. k. 17071, UV2*** *(-; -; TRP; 2019 m.);* ***Anykščių senojo miesto vieta u. k. 17147, A1400*** *(-; -; TRP; 2019 m.);* ***Anykščių senamiesčio urbanistinis draustinis*** *(-; -; TRP; 2019 m.);*

5. Faktai apie svarbias visuomenės, kultūros ir valstybės istorijos asmenybes, įvykius, tautosakos, literatūros ar kitus meno kūrinius, netradicinius ieškojimus, kurie susiję su objektu - ***1982 m. balandžio 6 d. paminklas pastatytas Antanui Žukauskui Vienuoliui (1882-1957) - Lietuvos rašytojui, prozininkui, dramaturgui, muziejininkui, visuomenininkui, farmacininkui“.***

7. Kiti duomenys

Sklype esančių kitoms žinyboms priklausančių inžinerinių tinklų ar komunikacijų apsauginių zonų dydžiai, nustatyti veiklos apribojimai (servitutai):

XIX Nekilnojamųjų kultūros vertybių teritorija ir apsaugos zonos	6014 m2
XLIX Vandentiekio, lietaus ir fekalinės kanalizacijos tinklų ir įrenginių apsaugos zonos	1620 m2
XLVIII Šilumos ir karšto vandens tiekimo tinklų apsaugos zonos	1025 m2
XXXIV Nacionaliniai ir regioniniai parkai	6014 m2
VI. Elektros linijų apsaugos zonos	1015 m2
I.Ryšių linijų apsaugos zonos	69 m
Servitutas - teisė aptarnauti požemines, antžemines komunikacijas	1015 m

Žiūrėti Žemės sklypo su nustatytomis specialiosiomis žemės naudojimo sąlygomis planą.

8. Bendrieji sprendiniai

Skvero koncepcija nutolsta nuo tradicinio, vieno aspekto asmenybės įamžinimo. Vietoj to, kad A. Vienuolis būtų pristatomas tik kaip rašytojas, siekiama atskleisti ir jo, kaip vaistininko bei aistringo gamtininko, veiklą.
Ši tema integruojama per visą skvero dizainą. Planuojama įrengti pažintinius stendus su tekstais ir nuorodomis, kurie supažindintų lankytojus su A. Vienuolio ryšiu su medicina ir gamta.

Siekiant patenkinti skirtingus lankytojų poreikius, skveras yra aiškiai suskirstytas į funkcines zonas: Memorialinė erdvė skirta ramiam susikaupimui ir A. Vienuolio atminimui. Čia akcentuojamas rašytojo paminklas ir jį supanti aplinka. Rekreacinė erdvė pritaikyta aktyvesniam poilsiui, su patogiais suoliukais, žaidimų elementais ar tiesiog erdvėmis laisvalaikiui. Pažintinė erdvė integruoja edukacinius stendus ir vaistinių augalų želdynus, kviesdama lankytojus domėtis ir mokytis.

Siekiame išlaikyti susiformavusią sklypo planinę struktūrą bei centrinius laiptus su atraminėmis sienutėmis, pabrėžiant autoriaus V. Gabriūno idėją (pav. 3).



pav. 3

- Projektuojame esamų takų dangų ir atraminių sienučių apdailos atnaujinimą;
- Numatome centrinių laiptų remontą, atnaujinant laiptų konstrukciją ir panaudojant esamas granito plokštes;
- Numatome kitų sklype esančių laiptų remontą bei turėklų įrengimą;
- Atnaujiname dangą prie A. Vienuolio paminklo, numatome naują vietą esamai paminklo autoriaus lentelei;
- Pakoreguojame esamų, susiformavusių takų išdėstymą, pritaikome prie dabartinių žmonių srautų;
- Remiantis Anykščių miesto darnaus judumo planu projektuojame naujų medžių ir krūmynų sodinimą sklypo teritoriją atribojant nuo triukšmingos A. Vienuolio gatvės, bei kuriant šešėlį dangoms.
- Pėsčiųjų takas A. Vienuolio gatvės pusėje projektuojamas už naujai numatytos medžių ir krūmų eilės (aikštės pusėje) išsaugant erdvę monumento apžvalgai, sukuriant saugesnę, jaukesnę erdvę pėstiesiems;
- Įrengiame pandusą ir teritoriją pritaikome žmonėms su negalia bei suteikiame galimybę paprasčiau judėti teritorijoje;
- Projektuojame dviračių stovų, suoliukų bei šiukšliadėžių įrengimą;

- Projektuojame LED apšvietimą;
- Projektuojame daugiamečiais vaistiniais augalų apželdinimą;

9. Tvarumas

Projekte didelis dėmesys skiriamas šiuolaikiniams urbanistiniams standartams, tvarumui ir prieinamumui. Visa skvero infrastruktūra – takai, priėjimai prie suoliukų ir kitų elementų – projektuojama taip, kad būtų patogi naudotis žmonėms su judėjimo negalia.

Anykščių miesto dalies teritorijos žalinimo schemos (pav. 4) sprendinių integravimas A laidos projekte:

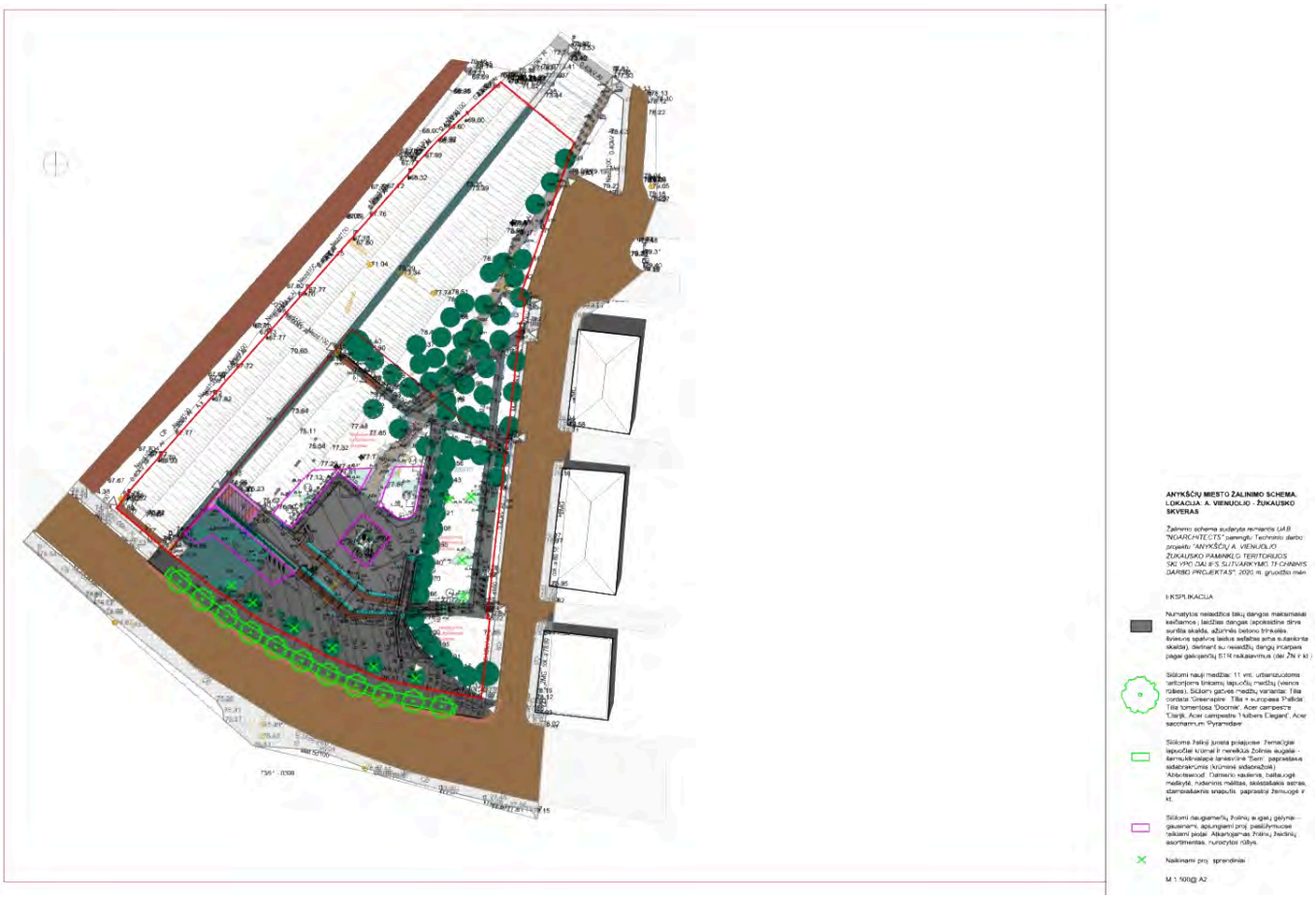

pav.4. Anykščių miesto dalies teritorijos žalinimo schema

Dangos:
- Siekiant tvariai tvarkyti lietaus vandenį ir sumažinti miesto kanalizacijos apkrovą, didelė dalis skvero takų ir aikščių keičiamos vandeniui laidžiomis dangomis. Tai leidžia lietaus vandeniui natūraliai susigerti į gruntą.
- Sumažinamas kietų dangų plotas, keičiamas veja ar želdynais
- Šalia esamų brandžių medžių atnaujinamų dangų bortai projektuojami seklūs (apie 120 mm) tam, kad nuo mechaninio pažeidimo būtų apsaugoti esamų medžių šaknynai.
- Akcentuojama dviračių transporto svarba. Vadovaujantis Anykščių rajono savivaldybės taryba 2023 m. liepos 27 d. sprendimu Nr. 1-TS-230 „Dėl Anykščių miesto darnaus judumo plano tvirtinimo“ projektuojami dviračių takai ties A.Vienuolio gatve bei specialiu dviračių infrastruktūros ženklinimu Paupio g., integruojant ją į bendrą miesto tinklą (pav. 5,6) ir taip skatinant ekologišką susisiekimą.

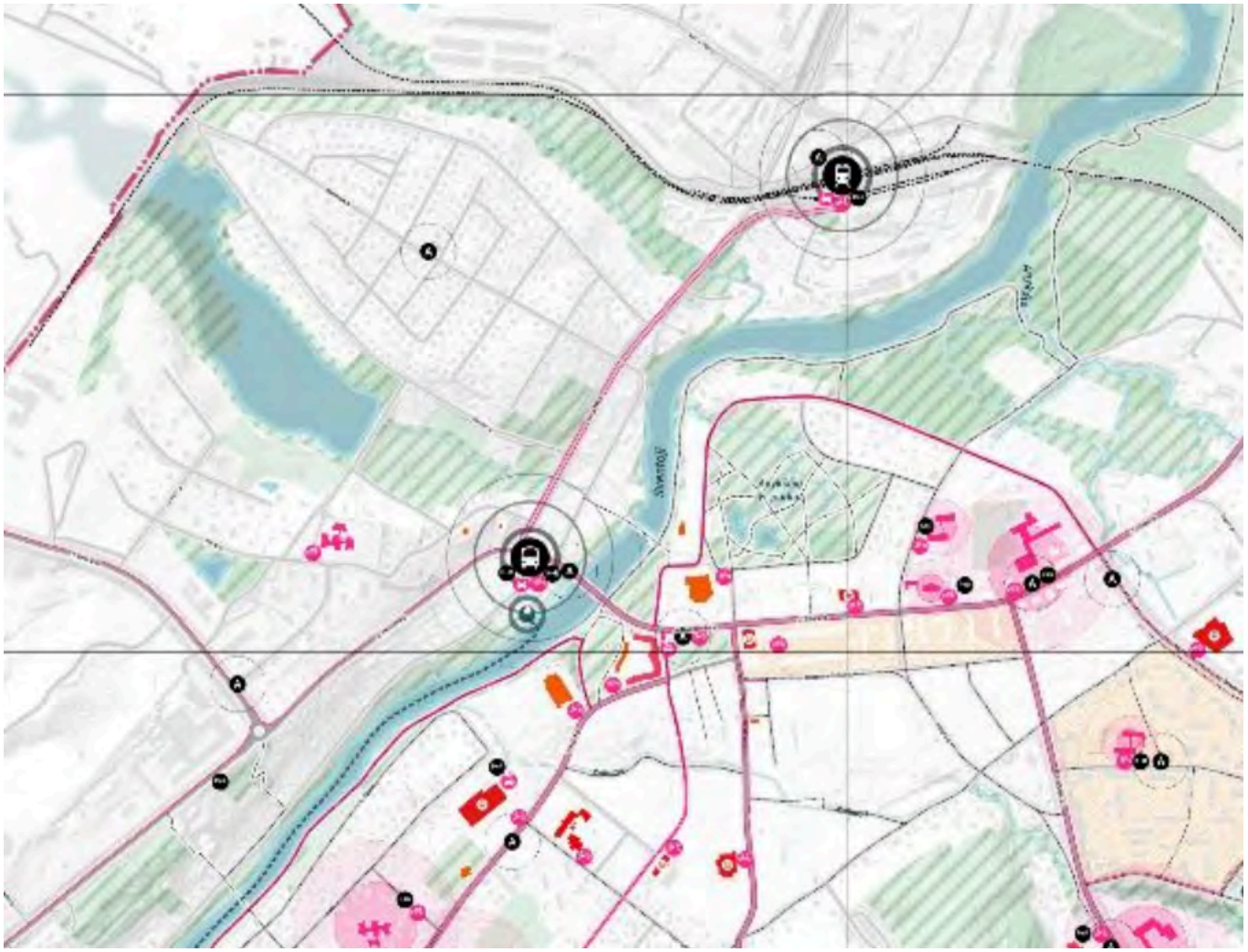

pav.5. Dviračių susisiekimo schema pagal Anykščių miesto darnaus judumo planą



pav.6. Siūlomas A. Vienuolio g. (ties tilto pabaiga) profilis pagal Anykščių miesto darnaus judumo planą

Želdiniai:

- Didinamas bendras skvero želdinių kiekis. Gausinamas projektuojamų medžių kiekis skvero pietuose.
- Nuo A. Vienuolio gatvės projektuojama nauja žalioji juosta
- Esami vertingi medžiai ir kiti želdiniai yra saugomi, gerinama jų būklė. Numatomi darbai papildomi išsamiu arboristiniu esamų želdinių būklės įvertinimu. Juo remiantis parengiamos ir pritaikomos teroristinės esamų medžių gerovės didinimo priemonės (pvz., augavietes revitalizavimas, želdinių genėjimas, sutvirtinimas ir kt.).
- Apjungiami ir gausinami daugiamečių augalų gėlynų plotai skvero centrinėje ir vakarinėje dalyje. Keičiama želdinių plotų forma didinant želdinių gyvybingumą ir ekologinį efektyvumą taip sumažinant intensyvios priežiūros reikalaujančius plotus.

Kita:
Numatytas naujos mažosios architektūros įrengimas šlaito zonoje (gultai, amfiteatras) prisideda prie žalinimo plano įrengimo metodikos II skyriuje numatytų tikslų, padedant reguliuoti vietovės mikroklimatą, didinant pėsčiųjų buvimą.

10. Projekto dalių aprašymas

10.1. Sklypo sutvarkymo (sklypo plano)

Sklypo plano dalyje išlaikoma susiformavusi sklypo planinė struktūra ir centriniai laiptai su atraminėmis sienelėmis.

Esamų takų rekonstravimas
Esamų takų išdėstymas koreguojamas, pritaikomas prie dabartinių srautų, sukuriama galimybė laisvai judėti žmonėms su negalia. Takų medžiagiškumas parenkamas atsižvelgiant į teritorijos reljefo, estetikos bei takų eksploatavimo aspektus, Anykščių miesto žalinimo schemos sprendinius. Dangoms numatomos medžiagos - ažūrinės betoninės trinkelės su vejos intarpais arba rišta akmenukų skalda takų ir aikštės zonoje ir natūralaus granito danga zonoje aplink A. Vienuolio paminklą. Paminklo ir laiptų tąsoje šiaurės rytų kryptimi projektuojama nauja jungtis - ažūrinis takas pritaikytas žmonėms su negalia.

Esamų atraminių sienučių apdailos atnaujinimas (B1, B2)
Sienutės nuvalomos smėliasrove, užtaisomos esamos angos, įtrūkimai. Montuojamas apšvietimas sienučių ribojamiems laiptams apšviesti.
Naikinamas kazokinis kadagys, augantis B1 sienutės suformuotame gazone, sodinami nauji augalai (žiūrėti projekto Sklypo plano dalyje).

Esamų laiptų atnaujinimas (3)
Betono laiptų pakopos nuvalomos, esamos angos užtaisomos remontinio betono mišiniu, pritaikytu lauko sąlygoms.

Esamų laiptų atnaujinimas (5)
Betono laiptų pakopos nuvalomos, esamos angos užtaisomos remontinio betono mišiniu, pritaikytu lauko sąlygoms.
Įrengiami laiptų turėklai.

Centrinių laiptų remontas (9,4)
Esamos laiptų granito pakopos numontuojamos, bučerduojamos ir paruošiamos pakartotiniam panaudojimui.
Po pakopomis įrengiamas naujas betono pamatas.

Apželdinimo sprendiniai
Numatomas naujų želdinių sodinimas ir tvarkymas, atsižvelgiant į Želdinių inventorizacijos išvadas. Numatomas mažalapių liepų eilės atsodinimas už A. Vienuolio paminklo.
Pagrindinė projektuojamų gėlynų idėja glaudžiai susijusi su A. Vienuolio – Žukausko asmenybės biografija. Asmenybė paskatino gėlynų plotus projektuoti vaistinių ir žolinių augalų kompozicijomis, kurios būtų atpažįstamos, kaip šio skvero išskirtinis bruožas.

Projektuojamos naujos „žaliosios linijos“ ties A. Vienuolio gatve. Krūmų linija palei gatvę ir medžių palei aikštės ribą.

Takų konstrukciniai sprendiniai
Atnaujinamos dangų konstrukcijos parenkamos pagal normatyvinius reikalavimus, atliktų inžinerinių tyrinėjimų išvadas.

10.2. Architektūros

Architektūrinėje projekto dalyje sprendžiamas mažosios architektūros elementų projektavimas. Elementai numatomi darnaus dizaino:

Rašytojo Antano Žukausko – Vienuolio paminklas (15283)
Siekiant pabrėžti paminklo monumentalumą, iš grindinio projektuojamas linijinis LED apšvietimas.

Skulptūrinis suoliukas / atskirai stovintys suoliukai
Projektuojamas ilgas lenktų formų suoliukas, susidedantis iš 4 dalių, pabrėžiantis architekto V. Gabriūno idėją. Apdaila projektuojama iš atmosferos sąlygoms atsparaus plieno. Sėdimoji dalis numatoma iš ąžuolo masyvo lentų. Apatinėje dalyje numatomas cokolis, kuriame montuojamas LED pašvietimas.

Šiukšliadėžė
Projektuojama vientiso dizaino šiukšlinė, komponuojama kaip atskiras elementas arba kaip suoliuko sudedamoji dalis. Apdaila projektuojama iš tonuoto betono. Vidinė dalis projektuojama iš plieno lankstinio.

Pandusas
Siekiant pritaikyti teritoriją žmonėms su negalia, mamoms su vežimėliais ir dviratininkams, projektuojamas naujas kompozicinis elementas aikštėje - pandusas. Projektuojamos tonuoto betono atraminės sienutės, tako su nuolydžiu danga projektuojama iš betono trinkelių ir surištos akmens skaldos, įrengiamas panduso tako pašvietimas, turėklai.

Dviračių stovas
Projektuojamas iš atmosferos sąlygoms atsparaus plieno vamzdžio 30x50.

Laiptų turėklas
Projektuojamas iš atmosferos sąlygoms atsparaus plieno vamzdžio 30x50.

11. Apsauginių priemonių nuo smurto ir vandalizmo aprašymas

Visi mažosios architektūros elementai projektuojami iš stambių elementų, projektuojamas pamatas ir tvirtinimas prie dangos, apsaugant elementus nuo vagystės. Laiptų turėklai, dviračių stovai projektuojami iš plieno, kurio konstrukcijos pranašesnės vandalizmo požiūriu, už tokias pat medines konstrukcijas. Projektuojamas teritorijos apšvietimas.

12. Aplinkos ir statinių pritaikymo neįgaliesiems sprendiniai

Projekto sprendiniai remiasi Statybos techniniu reglamentu STR 2.03.01:2019 „Statinių prieinamumas“. Siekiama užtikrinti, kad visa infrastruktūra būtų patogi ir saugi asmenims su judėjimo ar regos negalia.

Šiuo metu patekimas į skverą žmonėms su negalia yra apsunkintas, todėl sukuriamos naujos pritaikytos žmonėms su negalia jungtys nuo gatvės (pandusas ties laiptų zona), įrengiami turėklai, įspėjamieji paviršiai, informacinėse lentelėse numatoma informacija regėjimo negalia turintiems žmonėms. Aikštės perimetruose taip pat ties gatve pesčiųjų zona numatomi dangos borteliai, padėsiantys orientuotis žmonėms su regos negalia. Visa teritorija projektuojami taip, kad atitiktų visų amžiaus grupių bei pasiekiamumo sunkumu turinčių žmonių poreikius.

Pandusai ir laiptai:

Pagrindinių laiptų rytiniame kampe (nuo A. Vienuolio gatvės) suprojektuotas pandusas su tonuoto betono atraminėmis sienutėmis ir apšvietimu.

Vietose, kur nuolydis viršija 5 %, projektuojami pandusai.

Turėklai: Numatomi iš abiejų panduso pusių bei prie laiptų. Įrengiami dviejų lygių turėklai: viršutinis – 850–1000 mm aukštyje, žemesnis antrasis – 600–750 mm aukštyje (matuojant nuo rampos ar laiptų nuolydžio linijos).

Takų parametrai ir dangos:

Takai suprojektuoti laisvam judėjimui, parenkant neslidžią, tvirtą ir lygią dangą.

Pėsčiųjų tako plotis – ne mažesnis kaip 1200 mm.

Išilginis nuolydis neviršija 1:20 (5 %), o skersinis – 2,0 %.

Nusileidimui nuo šaligatvio į važiuojamąją dalį numatytas ne didesnis kaip 5 % nuolydis.

Įspėjamieji paviršiai:

Šaligatviuose prieš lygio ar krypties pasikeitimus bei susikirtimus su važiuojamąja dalimi įrengiami specialūs paviršiai: apvalūs kauburėliai (įspėjimui prieš gatvę ar perėjas) ir išilginės juostelės (judėjimo krypčiai pažymėti).

Nauja jungtis: Paminklo ir laiptų tąsoje šiaurės rytų kryptimi projektuojamas naujas ažūrinis takas, pritaikytas žmonėms su negalia.

Bendras atitikimas: Visi statinio ir sklypo elementai privalo atitikti STR 2.03.01:2019 „Statinių prieinamumas“ bei susijusius teisės aktus.

13. Atliekų surinkimas ir tvarkymas

Vadovaujantis „Statybinių atliekų tvarkymo taisyklėmis“ bei LR Atliekų tvarkymo įstatymu, projekte numatomi šie sprendiniai:

Statybos metu: Rangovas privalo vadovautis Statybinių atliekų tvarkymo planu. Statybvietėje susidarančios griovimo (ardomos dangos, betono laužas, seni bortai) ir statybinės atliekos (pakuotės, mediena, plastikas) privalo būti rūšiuojamos jų susidarymo vietoje į atskirus konteinerius. Prioritetas teikiamas atliekų paruošimui pakartotiniam naudojimui (pvz., betono laužo smulkinimui ir panaudojimui skaldai) arba perdirbimui. Visos surūšiuotos atliekos perduodamos teisę jas tvarkyti turinčioms įmonėms, išduodant atliekų perdavimą patvirtinančius dokumentus. Pavojingos atliekos (jei tokios būtų identifikuotos ardymo metu) atskiriamos ir tvarkomos pagal specialiuosius reikalavimus.

Eksploatavimo metu: Teritorijos švarai palaikyti projektuojamos mažosios architektūros elementų visumą atitinkančios šiukšliadėžės. Jos išdėstomos strategiškai patogiose vietose – šalia poilsio zonų, suoliukų ir pagrindinių pėsčiųjų takų sankirtų. Šiukšliadėžės parenkamos su vidiniais įdėklais lengvam aptarnavimui, uždaros arba su stogeliais, siekiant apsaugoti atliekas nuo kritulių ir paukščių/gyvūnų. Atliekų išvežimą pagal nustatytą grafiką organizuoja teritorijos administratorius, vadovaudamasis savivaldybės komunalinių atliekų tvarkymo taisyklėmis.

14. Konstrukcijų projekto dalis

Atestuoto specialisto rengiama atskira projekto dalis.

15. Elektrotechnikos dalis

Atestuoto specialisto rengiama atskira projekto dalis. Ši projekto dalis detalizuoja reikalavimus elektros įrangai, įžeminimui, kabeliams ir šviestuvams, taip pat nurodo darbuotojų saugos ir sveikatos, priešgaisrinės apsaugos bei poveikio aplinkai reikalavimus. Projekte sprendžiami dekoratyvinio-akcentinio apšvietimo skvero takams, medžiams, paminklui, naujai planuojamas dviračių takui palei A. Vienuolio gatvę įrengimo sprendiniai.

16. Paviršinių nuotekų tinklų dalis

Atestuoto specialisto rengiama atskira projekto dalis. Projektuojama lietaus vandens surinkimo sistema nuo kietų dangų, naudojant latakus su grotelėmis palei dviračių taką, dvigubo plyšio latakus aikštėje (trinkelių dangoje). Surinktas lietaus vanduo bus nukreipiamas į du gelžbetoninius filtracinius šulinius su persipylimu į esamą šulinį. Filtravimas numatytas kaip tvari lietaus vandens tvarkymo priemonė, tačiau dėl kintančio grunto infiltracija gali būti negalima, todėl projektuojamas persipylimas į esamą tinklą. Šie sprendiniai užtikrina efektyvų paviršinių nuotekų surinkimą ir nuvedimą, atsižvelgiant į vietovės geologines ir hidrologines sąlygas.

17. Pasirengimo statybai ir statybos darbų organizavimo dalis

Atestuoto specialisto rengiama atskira projekto dalis.

18. Statybos skaičiuojamosios kainos nustatymo dalis

Atestuoto specialisto rengiama atskira projekto dalis.

BENDRIEJI STATINIO RODIKLIAI (SKLYPE)

Nr.	Pavadinimas	Mato vienetas	Kiekis	Pastabos
I	**SKLYPAS**			Nr. 4400-3166-1911
1.1	Sklypo plotas	m^2	**6014**	
1.2	Užstatomas sklypo plotas	m^2	**1535**	
II	**KITI INŽINERINIAI STATINIAI:**			
2.1	**Takai b1 (unik. Nr. 4400-4734-1359)**		**1640.52 (esamas) 1534.6 (projektuojama)**	Nr. 4400-4734-1359
2.1.1	Dangos	m^2	1303.43	
2.1.2	Pakelta tako dalis su aptvėrimu 12	m^2	40	
2.1.3	Atraminės sienutės (10, 11)	m^2	58	
2.1.4	Granitiniai laiptai (4, 9)	m^2	62	
2.1.5	Granitiniai laiptai (3, 5)	m^2	25	
2.2	**Takai b2 (unik. Nr. 4400-4734-1359)**	**m^2**	**46.17 (esamas) 46.17 (projektuojama)**	Nr. 4400-4734-1359
2.2.1	Dangos	m^2	46.17	

BENDRIEJI STATINIO RODIKLIAI (UŽ SKLYPO RIBŲ)

	Pavadinimas	Mato vienetas	Kiekis	Pastabos
I	**KITI INŽINERINIAI STATINIAI**			
1.1	Kelias - Pėsčiųjų takas prie A. Vienuolio gatvės:	m^2	**321**	Nr. 4400-5091-8922
1.2	b1 takų dalis už sklypo ribos	m^2	**59**	

TVIRTINU:
Užsakovas

Anykščių rajono savivaldybės administracija

A	2025 11 27		A laidos korekcijos pagal patikslintą užsakovo užduotį
0	2020 12		Statybą leidžiančio dokumento gavimui
Laida	Išleidimo data		Laidos statusas ir išleidimo priežastis

UAB Noarchitects
ĮK 302806477
Kalvarijų g. 1
LT-09310, Vilnius
Info@noarchitects.lt, +37060415920

Objektas: KITŲ INŽINERINIŲ STATINIŲ PASKIRTIES GRUPĖS (KITOS PASKIRTIES STATINIAI) Ž. SKLYPE KAD. NR. 3403/0009:10 ir A. VIENUOLIO G., ANYKŠČIŲ M., ANYKŠČIŲ R. SAV., REKONSTRAVIMO PROJEKTAS

Vieta: Anykščių rajono sav. Anykščių m.

PV. A976,0267	M. NEMUNIENĖ		2025 11 27
ARCH.	M. GRINEVIČIUS		2025 11 27
ARCH.	G. ČERSKUTĖ		2025 11 27

BENDRIEJI STATINIO RODIKLIAI

LAIDA: A

LT	**ANYKŠČIŲ RAJONO SAVIVALDYBĖS ADMINISTRACIJA**	NOA/1-SU-378-TDP-BD.BSR	LAPAS: 1 / LAPŲ: 1

BENDROJI TECHNINĖ SPECIFIKACIJA

TURINYS

1. PROJEKTO SPRENDINIŲ ĮGYVENDINIMO SĄLYGOS, KURIŲ PRIVALU LAIKYTIS ĮGYVENDINANT PROJEKTĄ..... 3
1.1. Privalomieji statybos darbų dokumentai..... 3
1.2. Kvalifikaciniai reikalavimai statybos rangovui ir subrangovams..... 3
1.3. Statybos darbų organizavimo, saugos ir kokybės užtikrinimo reikalavimai..... 3
1.3.1. Privalomieji teisiniai reikalavimai Statybos metu statybos darbų vadovas privalo užtikrinti šių reikalavimų vykdymą, vadovaujantis galiojančiais Lietuvos Respublikos teisės aktais ir Europos Sąjungos direktyvomis:..... 3
1.3.2. Vadybos ir prevencijos standartai Siekiant užtikrinti aukščiausią darbų kultūrą, efektyvų rizikų valdymą ir nelaimingų atsitikimų prevenciją, darbai organizuojami taikant šiuos papildomus standartus ir metodikas:..... 4
1.4. Kiti reikalavimai statybos metu..... 4
2. NURODYMAI IR REIKALAVIMAI PROJEKTO IR STATYBOS DOKUMENTŲ PARENGIMUI..... 4
2.1. Bendrieji reikalavimai statybos produktams (gaminiams ir medžiagoms), įrenginiams, darbams ir bendroji jų priėmimo statybvietėje tvarka:..... 4
2.2. Nurodymai statybos sklypo paruošimui:..... 5
2.3. Statinio statybos užbaigimas..... 5
2.4. Bendrieji reikalavimai ir instrukcijos..... 5
2.4.1. Rangovo atliekami brėžiniai ir dokumentai..... 5
2.4.2. Prioriteto tvarka tarp brėžinių, specifikacijų ir kitų dokumentų..... 5
2.5. Statybiniai gaminiai ir medžiagos..... 5
2.5.1. Nenaudotinos medžiagos..... 6
2.5.2. Gaminių ir medžiagų kokybės reikalavimai..... 6
2.5.3. Gaminių ir medžiagų atitikties nuorodos jų montavimo metu..... 6
2.5.4. Įpakavimas, transportavimas, tarpinis saugojimas..... 6
2.5.5. Gaminių ir medžiagų pristatymas..... 6
2.5.6. Pristatymo patikrinimas..... 6
2.5.7. Saugojimas aikštelėje..... 6
2.6. Statybos įranga ir staybos metodai..... 6
2.6.1. Matavimai..... 7
2.6.2. Vykdymas..... 7
2.6.3. Bandymai ir pavyzdžiai..... 7
2.6.4. Gaminių ir medžiagų pavyzdžiai..... 7
2.6.5. Ataskaitos..... 7

A	2025 11 27		A laidos korekcijos pagal patikslintą užsakovo užduotį
0	2020 12		Statybą leidžiančio dokumento gavimui
Laida	Išleidimo data		Laidos statusas ir išleidimo priežastis

UAB Noarchitects
ĮK 302806477
Kalvarijų g. 1
LT-09310, Vilnius
Info@noarchitects.lt, +37060415920

Objektas: KITŲ INŽINERINIŲ STATINIŲ PASKIRTIES GRUPĖS (KITOS PASKIRTIES STATINIAI) Ž. SKLYPE KAD. NR. 3403/0009:10 ir A. VIENUOLIO G., ANYKŠČIŲ M., ANYKŠČIŲ R. SAV., REKONSTRAVIMO PROJEKTAS

Vieta: Anykščių rajono sav. Anykščių m.

PV. A976,0267	M. NEMUNIENĖ		2025 11 27	**BENDROJI TECHNINĖ SPECIFIKACIJA**	LAIDA
ARCH.	M. GRINEVIČIUS		2025 11 27		A
ARCH.	G. ČERSKUTĖ		2025 11 27		

LT	**ANYKŠČIŲ RAJONO SAVIVALDYBĖS ADMINISTRACIJA**	NOA/1-SU-378-TDP-BD.TS	LAPAS	LAPŲ
			1	1

2.6.6. Montavimo metodai ir darbo sąlygos....7
2.6.7. Vėliau atliktini darbai....7
2.6.8. Naudojimas statybos metu....7
2.6.9. Apsauga....8
2.7. Bendros sąlygos....8
2.7.1. Angos ir nišos....8
2.7.2. Angos....8
2.7.3. Varžtai, tvirtinimai ir atramos....8
2.7.4. Remontas (defektų taisymas)....8
2.8. Žymėjimai ir ženklai....8
2.8.1. Žymėjimai....8
2.8.2. Ženklai....8
2.9. Tikrinimai ir pridavimas eksploatacijai....8
2.9.1. Tikrinimai....8
2.9.2. Rangovo pildoma dokumentacija....8
2.9.3. Pridavimas eksploatacijai....9
2.9.4. Mokymas....9
2.9.5. Priėmimas....9
2.9.6. Atsakomybės už defektus laikotarpis....9
2.10. Garantija....9
2.10.1. Garantinis aptarnavimas....9
3. PARUOŠIAMIEJI DARBAI....9
3.1. Laikina sanitarinė vandens ir elektros tiekimo įranga....10
3.2. Pranešimas apie darbų pradžią....10
3.3. Saugos reikalavimai ir bendra tvarka statybvietėje....10
3.4. Statybos aikštelės valymas....10
3.4.1. Kelio dangos šalinimas ir valymas....10
3.4.2. Šiukšlių pašalinimas....10
3.5. Priešgaisrinė sauga....10

1. PROJEKTO SPRENDINIŲ ĮGYVENDINIMO SĄLYGOS, KURIŲ PRIVALU LAIKYTIS ĮGYVENDINANT PROJEKTĄ

1.1. Privalomieji statybos darbų dokumentai

Statinio statybos darbai vykdomi gavus Statybos leidimą. Statybos darbai turi būti vykdomi pagal:
statinio projektą , taip pat pagal rangovo parengtą statybos darbų technologijos projektą;
įstatymų, Vyriausybės nutarimų, teritorijų planavimo dokumentų, normatyvinių statybos techninių dokumentų, normatyvinių statinio saugos ir paskirties dokumentų reikalavimus;
viešojo administravimo subjektų, atliekančių statybos valstybinę priežiūrą reikalavimus bei statinio saugos ir paskirties reikalavimų valstybinės priežiūros institucijų nustatytus reikalavimus;
statybos įmonės patvirtintas ir Aplinkos ministerijoje nustatyta tvarka įregistruotas statybos taisykles;
statinio projekto vykdymo priežiūros vadovų (šios priežiūros dalių vadovų) ir statinio techninės (bendrosios ir specialiosios) priežiūros vadovų nurodymus.
Statybos darbų eiga (nuo statybos pradžios iki statinio pripažinimo tinkamu naudoti) turi būti aprašoma statybos darbų žurnale. Į žurnalą taip pat įrašomi visų statybos priežiūros dalyvių atliktų patikrinimų rezultatai ir reikalavimai. Statinio statybos užbaigimas nustatomas pagal STR 1.05.01:2017.

1.2. Kvalifikaciniai reikalavimai statybos rangovui ir subrangovams

Atsižvelgiant į tai, kad statinys patenka į kultūros paveldo teritoriją, visi statybos techninės veiklos pagrindinių sričių vadovai (statinio statybos vadovas, statinio statybos techninės priežiūros vadovas, specialiųjų darbų vadovai), vadovaujantis statybos techniniu reglamentu STR 1.02.01:2017 „Statybos dalyvių atestavimo ir teisės pripažinimo tvarkos aprašas“, privalo turėti galiojančius kvalifikacijos atestatus, suteikiančius teisę eiti atitinkamas pareigas statiniuose, esančiuose kultūros paveldo objekto teritorijoje, jo apsaugos zonoje ar kultūros paveldo vietovėje. Rangovas įsipareigoja užtikrinti, kad paskirti vadovai ir specialistai atitiktų šiuos kvalifikacinius reikalavimus ir prieš darbų pradžią pateiktų tai įrodančius dokumentus.

1.3. Statybos darbų organizavimo, saugos ir kokybės užtikrinimo reikalavimai

1.3.1. Privalomieji teisiniai reikalavimai Statybos metu statybos darbų vadovas privalo užtikrinti šių reikalavimų vykdymą, vadovaujantis galiojančiais Lietuvos Respublikos teisės aktais ir Europos Sąjungos direktyvomis:

Saugaus darbo užtikrinimas: Darbai organizuojami pagal 1992 m. birželio 24 d. Tarybos direktyvą 92/57/EEB dėl būtiniausių saugos ir sveikatos reikalavimų laikinosiose arba kilnojamosiose statybvietėse, LR Darbuotojų saugos ir sveikatos įstatymą bei „Saugos ir sveikatos taisykles statyboje“ (DT 5-00). Privaloma laikytis „Darbuotojų saugos ir sveikatos reikalavimų statybvietėse nuostatų“, įrengiant būtinas kolektyvines (aptvarai, pastoliai) ir asmenines apsaugos priemones.

Gaisrinė sauga: Vadovaujamasi LR Priešgaisrinės saugos įstatymu ir „Bendrosiomis gaisrinės saugos taisyklėmis“, patvirtintomis Priešgaisrinės apsaugos ir gelbėjimo departamento direktoriaus įsakymu. Statybvietėje privalo būti įrengtos pirminės gaisro gesinimo priemonės, užtikrinti privažiavimai gaisrinei technikai ir griežtai laikomasi ugnies darbų atlikimo tvarkos.

Aplinkos apsauga: Veikla vykdoma pagal LR Aplinkos apsaugos įstatymą ir statybos techninį reglamentą STR 1.06.01:2016 „Statybos darbai. Statinio statybos priežiūra“. Privaloma rūšiuoti ir tvarkyti statybines atliekas pagal „Statybinių atliekų tvarkymo taisykles“, kontroliuoti dulkių susidarymą ir neviršyti leistino triukšmo lygio (reglamentuojama HN 33:2011).

Darbo higienos sąlygos: Statybvietėje įrengiamos buitinės, sanitarinės ir poilsio patalpos, atitinkančios „Darbuviečių įrengimo bendruosius nuostatus“ bei higienos normas (HN). Darbo vietose užtikrinamas geriamojo vandens tiekimas, tinkamas vėdinimas ir apšvietimas.

Trečiųjų asmenų interesų apsauga: Vadovaujantis STR 1.06.01:2016 reikalavimais, statybvietė turi būti aptverta (ne žemesne kaip 1,6 m tvora, o prie gatvių ir šaligatvių – su apsauginiais stogeliais) ir

paženklinta įspėjamaisiais ženklais. Patekimas į ją pašaliniams asmenims – griežtai apribotas, taip užtikrinant visuomenės saugumą greta vykdomų darbų zonos.

1.3.2. Vadybos ir prevencijos standartai Siekiant užtikrinti aukščiausią darbų kultūrą, efektyvų rizikų valdymą ir nelaimingų atsitikimų prevenciją, darbai organizuojami taikant šiuos papildomus standartus ir metodikas:

Vadybos standartai: Darbai valdomi vadovaujantis tarptautiniu darbuotojų sveikatos ir saugos vadybos standartu LST EN ISO 45001:2023 (arba lygiaverčiu). Rangovas privalo taikyti prevencinį rizikos valdymą („Planuoti–Daryti–Tikrinti–Veikti“ principu), orientuotą į incidentų vengimą, o ne tik reagavimą į jau įvykusius faktus.

VCA / SCC metodika: Taikomos VCA (Safety Certificate Contractors) arba SCC standartų gairės, apimančios griežtesnę nei įstatyminė darbuotojų atestaciją, subrangovų kontrolę bei periodinę įrankių ir įrangos patikrą.

Tvarkos ir švaros sistema (5S): Statybvietėje taikoma 5S metodika (Rūšiuoti, Sisteminti, Valyti, Standartizuoti, Palaikyti tvarką), užtikrinanti nuolatinę tvarką darbo zonose ir mažinanti nelaimingų atsitikimų tikimybę dėl netvarkos.

Nulinė tolerancija ir prevencija:

Taikoma 0,00 promilių blaivumo politika visiems statybvietėje esantiems asmenims.

Privaloma registruoti ir analizuoti ne tik įvykusius nelaimingus atsitikimus, bet ir „beveik įvykusius incidentus“ (Near Miss), siekiant identifikuoti pavojus ir užkirsti kelią realioms nelaimėms.

Darbuotojų patekimo kontrolė vykdoma elektroninėmis sistemomis, užtikrinant tik atestuotų ir instruktuotų asmenų buvimą objekte.

1.4. Kiti reikalavimai statybos metu

Statybos metu statybos darbų vadovas privalo užtikrinti šių reikalavimų vykdymą:
Saugaus darbo;
Gaisrinės saugos;
Aplinkos apsaugos;
Tinkamų darbo higienos sąlygų statybvietėje ir statomame statinyje užtikrinimo;
Trečiųjų asmenų interesų apsaugą statybos metu.

2. NURODYMAI IR REIKALAVIMAI PROJEKTO IR STATYBOS DOKUMENTŲ PARENGIMUI

Darbo projekto brėžiniai privalo atitikti Techninio projekto sprendiniams ir techninėms specifikacijoms.
Prieš pradedant statybos darbus būtina paruošti statybos darbų vykdymo technologijos projektą.
Darbo brėžiniai ir techninės specifikacijos, pagal kurias atlikti statybos darbai, turi būti pažymėti su užrašu „TAIP PASTATYTA“ ir pasirašyti statybos techninės priežiūros vadovo, statybos vadovo ir projekto autoriaus.
Projekto dalių sprendinių keitimas, keitimo tvarka ir įforminimas vykdomas STR 1.04.04:2017 nustatyta tvarka.

2.1. Bendrieji reikalavimai statybos produktams (gaminiams ir medžiagoms), įrenginiams, darbams ir bendroji jų priėmimo statybvietėje tvarka:

Statybos produktai (gaminiai ir medžiagos), įrenginiai privalo atitikti jų atitikties techninėse specifikacijose nurodytiems reikalavimams;
Statyboje draudžiama naudoti medžiagas, kurių sudėtyje yra draudžiamų cheminių priedų;
Turi būti kaupiami ir saugomi statybos produktų (gaminių ir medžiagų), įrenginių kokybę įrodantys privalomieji dokumentai (atitikties sertifikatai, atitikties deklaracijos);
Turi būti vykdoma statybos produktų (gaminių ir medžiagų) kokybės kontrolė: gamybos vietoje pagal ISO 9001; statybvietėje – pasirinktinė kontrolė;

Statybos produktų (gaminių ir medžiagų) pavyzdžiai derinami su projekto rengėjais;
Statybos produktų (gaminių ir medžiagų) gabenimo, saugojimo sąlygas nustato rangovas;
Paslėptų darbų priėmimas vykdomas statybos techniniuose reglamentuose nustatyta tvarka.

2.2. Nurodymai statybos sklypo paruošimui:

Laikytis sklypui numatytomis specialiosiomis naudojimo sąlygomis. Prieš atliekant žemės judinimo darbus atlikti archeologinius tyrimus.
Sklype atliekant žemės darbus vadovautis STR 1.06.01:2016 „Statybos darbai. Statinio statybos priežiūra“ nuostatomis, Lietuvos Respublikos statybos ir urbanistikos ministerijos 1993 m. gruodžio 15 d. įsakymu Nr. 214 „Dėl Želdinių apsaugos, vykdant statybos darbus, taisyklių patvirtinimo“ (Žin.,1993, Nr. 72-1368) patvirtintomis želdinių apsaugos taisyklėmis, kitais aktualiais teisės aktų reikalavimais.

2.3. Statinio statybos užbaigimas.

Statinio statybos užbaigimas tvirtinamas pagal STR 1.05.01:2017 “Statybą leidžiantys dokumentai. Statybos užbaigimas. Statybos sustabdymas. Savavališkos statybos padarinių šalinimas. Statybos pagal neteisėtai išduotą statybą leidžiantį dokumentą padarinių šalinimas” nuostatas.

2.4. Bendrieji reikalavimai ir instrukcijos

Rangovas prieš pateikdamas kainos pasiūlymą privalo įvertinti esamą situaciją sklype, nustatyti galimus pagrindų defektus, grunto sąlygas ir kitus aspektus, kurie galėtų įtakoti rangos darbų kainą rangos darbų metu.
Objekte atliekami darbai, įskaitant bet neapsiribojant:
Pagrindų dangoms bei dangų įrengimas;
Laiptų konstrukcijos įrengimas, dangos atnaujinimas bei naujos laiptų dangos įrengimas;
Atraminių sienelių bei pandusų įrengimas;
Apšvietimo įrengimas;
Apželdinimas;
Naujų medžių sodinimas;
Lentelės paminklo autoriui įrengimas;
Elektrotechnikos, lietaus nuotekų šalinimo tinklų įrengimas;
Sklypo sutvarkymas;
Kiti darbai nurodyti brėžiniuose ir aprašyti projekto dokumentacijoje ar reikalingi įvertinus esamą situaciją prieš pateikiant kainos pasiūlymą rangs darbams.

2.4.1. Rangovo atliekami brėžiniai ir dokumentai

Rangovai ir subrangovai savo atliekamiems darbams ir konstrukcijoms turi savo sąskaita parengti darbo brėžinių tris kopijas popieriuje ir vieną kopiją kompiuteriniame diske pagal techninių specifikacijų sprendinius.
Brėžiniai turi būtį suderinti su Projektuotoju ir Projektų vadovu ir tik tada gali būti perduoti vykdymui. Rangovas atsako už darbo brėžinių sprendinius ir pasekmes. Brėžiniai ir kita dokumentacija turi būti ruošiami lietuvių kalba.
Baigus darbus ir priduodant statybą, Rangovas turi parengti ir pateikti Užsakovui statybos atliktų darbų dokumentaciją su visais įneštais pakeitimais, papildymais, išmatavimais, debitais ir kt. patikslinimais natūroje.

2.4.2. Prioriteto tvarka tarp brėžinių, specifikacijų ir kitų dokumentų

Ši specifikacija turi būti skaitoma drauge su brėžiniais. Jei tarp brėžinių ir specifikacijos iškyla kokių nors skirtumų, svarbesne laikoma specifikacija. Tačiau Rangovas turi atkreipti Užsakovo dėmesį į visus didesnius neatitikimus prieš spręsdamas apie konkrečią interpretaciją. Jei kokių pakeitimų atsiranda nuostatuose, teisiniuose dokumentuose, standartuose ir tt., svarbesniais laikomi specifikacijos ir brėžiniai. Tačiau Rangovas turi informuoti Užsakovą apie visus tokius neatitikimus prieš nuspręsdamas apie konkrečią interpretaciją, ypač teisinių dokumentų, nuostatų ar standartų atžvilgiu.

2.5. Statybiniai gaminiai ir medžiagos

Visi statybiniai gaminiai, medžiagos ir priedai turi atitikti nurodymus dokumentacijoje ir turi būti nauji. Laikančios metalinės konstrukcijos turi būti vieningos konstrukcinės sistemos ir patikimo, pripažinto gamintojo. Atitvarinės konstrukcijos turi būti patikimo gamintojo, derėti su laikančiomis konstrukcijomis ir būti suderinamos tarpusavyje.
Bet kurį specifikacijoje nurodytą importinį produktą galima pakeisti analogišku vietiniu. Vietos produktams turi būti suteikiama aiški pirmenybė, tačiau, jei vietiniai produktai yra blogesnės kokybės, vietinio produkto reikia atsisakyti.

Visiems nukrypimams nuo specifikacijos turi būti gautas Užsakovo sutikimas. Visos medžiagos ir gaminiai turi būti pateikti su gamintojo rekvizitais, firmos atpažinimo ženklu, specifikacija, nuoroda ar skirta interjerui ar eksterjerui, spalvos nuoroda, įrenginio pagaminimo data. Rangovas privalo pristatyti visiems pagrindiniams produktams užsakymo kodus ir kilmės vietą bei pavadinimą priežiūros, valymo bei pakeitimo tikslu.

2.5.1. Nenaudotinos medžiagos

Draudžiama naudoti medžiagas, kurių sudėtyje yra asbesto, kancerogenų polifluorangliavandenilių (pvz.teflono) švino, švino druskų, kadmio druskų, chromo druskų, gyvsidabrio druskų ir nikelio druskų.
Nerekomenduojama naudoti akrilnitrilo polimerų (pvz., kaučiuko, ABS plastiko), chlorpreno kaučiuko (pvz., neopreno), poliacetatų poliuretanų, polivinilchloridų, polivinilidenechlorido, polivinilfluorido, aromatinių poliamidų halogenidinių angliavandenilių poliamidų. Nerekomenduojamos medžiagos negali būti kitų medžiagų sudėtyje, pvz., gumoje, klijuose, laminuotoje medienoje.

2.5.2. Gaminių ir medžiagų kokybės reikalavimai

Visi gaminiai ir medžiagos turi atitikti specifikacijoje ir brėžiniuose nurodomus kokybės reikalavimus. Jų įpakavimai ar pristatymo dokumentai turi nurodyti jų kokybę arba tokia pati informacija turi būti nurodoma kokiu nors kitu būdu. Specifikacijoje pateikiami bendrieji kokybės reikalavimai. Tokiu atveju, jei konkrečiai nebus nurodyta medžiaga, pvz. nenurodant medžiagos pavadinimo ar standarto, prieš ją perkant ji turės būti pateikiama Užsakovo patvirtinimui.
Jei reikalaujama, kad naudojami gaminiai ir medžiagos būtų nurodyto tipo ar standarto arba jie yra įtraukti į oficialią kokybės kontrolės procedūrą, jie turi turėti tipo patvirtinimo liudijimą atitikimo standartui ar oficialų kokybės kontrolės patvirtinimą. Tipo patvirtinimo ir atitikimo standartui liudijimai negali būti atskiriami nuo produktų, o identifikacija turi būti visiškai aiški.

2.5.3. Gaminių ir medžiagų atitikties nuorodos jų montavimo metu

Galimi gaminių ir medžiagų atitikties nurodymai montavimo stadijos metu neturi būti uždengiami arba, jei negalima palikti jų matomais, turi būti lengvai ir visiškai atidengiami.

2.5.4. Įpakavimas, transportavimas, tarpinis saugojimas

Transportavimo ir tarpinio saugojimo metu visi gaminiai ir medžiagos turi būti deramai uždengti ir supakuoti. Ant kiekvieno paketo turi būti nurodytas jo turinys. Jei pristatomos prekės yra birios ir nepakuotos, numeris, rūšis ir kokybė turi būti nurodyti pristatymo pranešime.

2.5.5. Gaminių ir medžiagų pristatymas

Gaminių ir medžiagų pristatymą reikia koordinuoti pagal statybos darbų grafiką. Reikia vengti nereikalingo saugojimo statybos aikštelėje. Visi tiekiami gaminiai ir medžiagos turi būti su tinkamais dokumentais.

2.5.6. Pristatymo patikrinimas

Atvežtų prekių išvaizdą galimus defektus ir žalą reikia patikrinti vizualiai. Prekių užsakovas yra atsakingas už pranešimųdėl galimos žalos ir defektų pateikimą. Visos pretenzijos turi būti pateikiamos prekių tiekėjui.

2.5.7. Saugojimas aikštelėje

Gaminiai ir statybinės medžiagos turi būti saugomi taip, kad nepablogėtų jų kokybė. Reikia laikytis kiekvienos medžiagos nurodytų saugojimo reikalavimų ir gamintojo pateiktų galiojančių nuorodų. Statybos aikštelėje medžiagos turi būti laikomos tinkamose ir jei būtina, izoliuotose, sausose, šildomose ir tinkamai vėdinamose patalpose taip, kad kiekviena medžiaga būtų padėta teisingai ir lengvai patikrinama.
Medžiagos ir prekės, pažeistos ar kitaip sugadintos dėl veiklos statybos aikštelėje, turi būti pakeistos naujomis Rangovo sąskaita.

2.6. Statybos įranga ir staybos metodai

Visa įranga, technika, priedai ir statybos metodai turi tenkinti Lietuvos Respublikos darbo saugos reikalavimus.

2.6.1. Matavimai

Visi matavimai ir dydžiai turi būti nustatyti ir pažymėti taip, kad jais būtų lengva naudotis. Ašinės linijos ir altitudės turi būti pažymėtos stacionariai ant nekilnojamų konstrukcijų. Matavimų tikslumą reikia sutikrinti atliekant kryžminius matavimus arba matavimus atliekant iš naujo iš kitos stebėjimo padėties.
Aikštelėje laikomuose brėžiniuose turi būti nurodytos bazinės ir papildomos koordinatės, o taip pat jų išsidėstymas lyginant su oficialių koordinačių padėtimi. Rangovas turi laikytis visų pateiktų statybos paklaidų reikalavimų. Rangovas privalo įvertinti paklaidų susikaupimo galimybę ir užtikrinti, kad jos nebūtų besisumuojančios tik į vieną pusę. Rangovas yra atsakingas už statybinių medžiagų paklaidų suderinamumo laikymąsi. Statybos darbuose reikia laikytis Lietuvoje galiojančių matavimo normatyvų.

2.6.2. Vykdymas

Visi darbai turi būti atliekami taikant bendrai naudojamus ir pageidautinus darbo metodus, patyrusią ir tinkamą darbo jėgą. Jei Rangovas nori panaudoti metodą kuris nukrypsta nuo dokumentacijoje pateikto metodo, Rangovas turi prašyti leidimo iš Užsakovo.Darbo metodo pakeitimo patvirtinimas jokiu lygiu nesumažina Rangovo atsakomybės. Bet kokį perprojektavimą dėl metodo pakeitimo privalo kompensuoti Rangovas.

2.6.3. Bandymai ir pavyzdžiai

Užsakovo reikalavimu Rangovas privalo Užsakovo sąskaita atlikti konstrukcijų ir medžiagų bandymus ir pateikti jų rezultatus Užsakovui įmanomai greitesniu laiku. Sėkmingam patikrinimui svarbu, kad prieš pradedant bandymus būtų atsižvelgta į tokius dalykus: šalių sutartas bandymo laikas, vieta ir būdas, turi būti užtikrinamas priėjimas prie visų bandomų vietų, bandymams turi būti prieinami visi reikalingi dokumentai, įrankiai ir įrengimai.Bandymų ir pavyzdžių aprobavimo būdai turi būti suderinti su Užsakovu.
Turi būti atlikti visi reikalingi sąlygose, normose ir Lietuvos Respublikos standartuose numatyti tyrimai.
Rezultatai turi būti laikomi aikštelėje ir vėliau pristatomi suinteresuotoms šalims susipažinimui.
Tokiu atveju, jei bandymo rezultatai yra blogesni, negu nurodyta reikalavimuose, Rangovas nedelsdamas privalo informuoti visas suinteresuotas šalis. Jei rezultatai nepatenkinami konstrukcijų ar kurio nors kito materialaus turto saugumo faktorių atžvilgiu, kurie turi esminę svarbą darbo rezultatams, Rangovas privalo nedelsdamas apie tai informuoti suinteresuotas šalis ir organizuoti susitikimą sprendimų priėmimui dėl būsimų darbų organizavimo. Jei būtina, reikia imtis saugumo priemonių, siekiant išvengti bet kokios žalos ir pavojaus. Bet kokio bandymo rezultatų slėpimas yra sunkinanti aplinkybė.

2.6.4. Gaminių ir medžiagų pavyzdžiai

Konkrečiai specifikacijoje nurodytų gaminių ir medžiagų pavyzdžiai turi būti pateikti Užsakovui iki darbų pradžios patvirtinimui gauti. Nuolatiniam sulyginimui su galutiniais produktais naudojami pavyzdžiai turi būti laikomi iki pat darbų užbaigimo. Atliktini ar pateiktini pavyzdžiai yra nurodyti specifikacijoje. Rangovas turi įrengti pavyzdžių kambarį statybos aikštelėje.

2.6.5. Ataskaitos

Visi klausimai, turintys įtakos darbams, turi būti aptarti prieš darbų pradžią. Darbo planai, įskaitant darbų saugos ir priešgaisrinės apsaugos priemones turi būti paruošti iš anksto, įregistruoti dokumentuose, jų turi būti laikomasi, jie turi būti tikrinami ir atitinkamai pagal juos turi būti atsiskaitoma pagal Rangovo pateiktą Užsakovui ir jo patvirtintą kokybės užtikrinimo sistemą
.

2.6.6. Montavimo metodai ir darbo sąlygos

Visi darbai turi būti atliekami pagal dokumentacijoje ir gamintojo pateiktas instrukcijas bei taikant tinkamus darbo metodus, o taip pat pagal naudingą gamybinę patirtį.
Darbo sąlygos Ir kiti faktoriai, turintys įtakos darbų įvykdymui, turi būti numatyti iš anksto.

2.6.7. Vėliau atliktini darbai

Rangovas privalo savalaikiai informuoti Projektų vadovą kada galima tikrinti medžiagų ir įvairių stadijų darbų kokybę, prieš įrengiant sekančias konstrukcijas.

2.6.8. Naudojimas statybos metu

Jei iki darbų priėmimo bus naudojama kuri nors pastovi įranga, ji rūpestingai turi būti apsaugojama pagal Užsakovo instrukcijas. Be Užsakovo leidimo įrangos naudojimas yra neleidžiamas.

2.6.9. Apsauga

Nebaigtos ir užbaigtos statinių dalys turi būti saugomos nuo apgadinimų tolimesnių darbų metu. Turi būti saugoma nuo mechaninio poveikio, nuo purvo, korozijos, lietaus, drėgmės, sniego, ledo, užšalimo, per didelės kaitros ir per greito džiūvimo.

2.7. Bendros sąlygos

2.7.1. Angos ir nišos

Konstrukciniuose brėžiniuose nenumatytų angų ar nišų laikančiose konstrukcijose įrengimas be Užsakovo sutikimo raštu neleidžiamas. Jei bus atliekamas skylių išmušimas, pjovimas ar atitinkami veiksmai, darbai turi būti atliekami taip, kad pabaigus juos, konstrukcijos liktų nesugadintos. Darbo aplinka turi būti sutvarkoma, kad atitiktų aplinkos ir saugumo reikalavimus.

2.7.2. Angos

Kiekvienas Rangovas statybos pradžioje turi išstudijuoti ar yra poreikis atlikti instaliacijų arba kitas angas ir tai patvirtinus Užsakovui turi pateikti visus tokius reikalavimus vykdymui. Angų ir įdubimų, nenumatytų brėžiniuose, jokiose laikančiose konstrukcijose palikti ar daryti negalima, nebent tai leistų Projektų vadovas.

2.7.3. Varžtai, tvirtinimai ir atramos

Visų tvirtinimo elementų ir t.t. dydis, stiprumas, skaičius ir kitos savybės turi būti sukonstruoti taip, kad atlaikytų numatytas apkrovas, išlaikant saugumo reikalavimus, ir nesilpnintų pagrindo ar konstrukcijos, kuriai leistina tokia apkrova. Dėl bet kurio tipo varžtų, tvirtinimų, atramų ir t.t., kurie nenurodyti specifikacijose panaudojimo, Rangovas turi kreiptis į Projektų vadovą leidimo. Visi tvirtinimo elementai, pagaminti iš; plieno, turi būti apsaugoti nuo korozijos ar pagaminti iš nerūdijančio plieno, išskyrus dalis, liekančias betone. Apsauginis betono sluoksnis turi būti ne mažesnis kaip nurodyta konkrečiai konstrukcijai.

2.7.4. Remontas (defektų taisymas)

Jei nenurodyta kitaip, visos angos, įdubimai ir panašūs paviršiai turi būti užlyginami ir apdailinami. Paviršių savybės ir išvaizda turi būti identiška supantiems paviršiams. Kur jungiasi dvi dalys, jungčių stiprumas ir išvaizda turi atitikti jiems nurodytus reikalavimus.
Remontas leidžiamas tais atvejais, kur tokia procedūra nesusilpnins konstrukcijos ar nepablogins išvaizdos.
Remontą reikia riboti iki minimumo ir nedaryti iš anksto nepatikrinus tokio užtaisymo masto ir metodo.
Jei remonto kiekis ar mastas pasirodo ypatingai didelis ar konstrukcija nepatenkina nurodytų reikalavimų, Rangovas privalo perstatyti tokias konstrukcijas savo sąskaita pagal numatytą laiko grafiką.
Jei remontuotina zona pagaminta iš profilinių dalių, pvz. plytų, lentų ir pan., pažeista dalis turi būti pakeičiama nauja. Jei suremontuota zona turi būti dažoma. Dažoma turi būti atlikta visa supanti aplinka.

2.8. Žymėjimai ir ženklai

2.8.1. Žymėjimai

Įranga, inžinerinių sistemų dalys, vamzdynai, ortakiai, kabeliai ir t.t, kurie būtini tolimesnėje objekto eksploatacijoje, turi būti pažymėti identifikaciniais ženklais susitartu su Užsakovu būdu.

2.8.2. Ženklai

Nepriklausomai nuo brėžinio, kuriame apibūdinti žymėjimai, ženklai turi būti unifikuoti. Visi patalpų, krypčių ir panašūs ženklai, kurie svarbūs naudojantis objektu, yra nurodyti specifikacijoje.

2.9. Tikrinimai ir pridavimas eksploatacijai

2.9.1. Tikrinimai

Prieš uždengiant konstrukciją ar baigtą darbą, juos reikia pateikti Užsakovo patvirtinimui. Jei tai nepadaroma, Užsakovas turi teisę reikalauti, kad dengiančios medžiagos ar dalys būtų nuimamos. Procedūrų nesilaikymo išlaidos teks Rangovui net ir tokiu atveju, jei uždengtas darbas pasirodo besąs tinkamas.

2.9.2. Rangovo pildoma dokumentacija

Priduodant projekto darbus Rangovas privalo pateikti visų panaudotų'medžiagų, konstrukcijų ir įrangos sertifikatų, techninių pasų ir kitos informacijos rinkinius, dengtų darbų ir laikančių konstrukcijų pridavimo aktus, lauko inžinerinių tinklų išpildomuosius brėžinius ir kitą dokumentaciją, kurią pareikalaus valstybinės institucijos

remdamosi Lietuvos respublikos įstatymais ir norminiais aktais. Statybos metu Rangovas turi pastoviai vesti Lietuvoje nustatytos formos statybos darbų žurnalą, kuris būtų prieinamas Užsakovo peržiūrai.

2.9.3. Pridavimas eksploatacijai

Objekto ir išorinių įrenginių tolimesniam naudojimui Rangovas turi pateikti tris tokių dokumentų rinkinius: visus sertifikatus, tame tarpe Lietuvos sertifikatus, bandymo protokolus, medžiagų saugos ir atitikties dokumentus, tikrinimo ataskaitas, tiekėjų ir subrangovų sąrašus su adresais, telefonais, faksais, e-mail. Aukščiau išvardinti reikalavimai yra privalomi visiems subrangovams ir jų medžiagoms bei įrengimams. Dokumentacija turi būti sukomplektuota bylose ir sutvarkyta pagal turinį, laikantis šioje specifikacijoje pateikiamos kodavimo sistemos. Visos naudojimosi instrukcijos ir brėžiniai turi būti lietuvių kalba.

2.9.4. Mokymas

Rangovas privalo apmokyti tam tikrą skaičių Užsakovo parinktų darbuotojų, kad jie iki projekto įgyvendinimo pradžios galėtų tiksliai ir kruopščiai kontroliuoti, tikrinti ir prižiūrėti statybos darbus.
Apmokymas turi būti vykdomas Rangovo pasamdyto kvalifikuoto personalo kiekvienam patarnavimui atskirai ir turi tęstis visą sutarties periodą iki projekto galutinio priėmimo, jeigu statybos sutartis nenumato ilgesnio periodo arba Užsakovas ir Rangovas susitarė kitaip.
Apmokymas, kaip ir naudojama dokumentacija turi būti vedami lietuvių kalboje.

2.9.5. Priėmimas

Rangovas organizuoja objekto priėmimą pagal STR 1.11.01:2010 „Statybos užbaigimas“ ir kviečia Užsakovą į priėmimą, kad galėtų gauti galutinio priėmimo aktą. Tikrinimo akte turi būti nurodyti nebaigti darbai ir defektų taisymas. Tie, kuriuos Užsakovas sutinka pataisyti vėliau per defektų šalinimo laikotarpį, turi būti registruojami atskirai. Darbai pagal patikrinimo įrašus, išskyrus šalintinus vėliau, turi būti atliekami neatidėliotinai ir tikrinami atskirai bei patvirtinami pagal galutinio priėmimo akto reikalavimus.

2.9.6. Atsakomybės už defektus laikotarpis

Defektai, kurie galėtų sukelti nepatogumų ar papildomą žalą, turi būti taisomi iškart. Galutinis patikrinimas turi būti atliekamas po vienerių metų nuo priėmimo datos. Priėmimo metu turi būti priimamas sprendimas dėl to, kokiu mastu ir kurie defektai turi būti šalinami iš karto, o kuriuos galima atidėti galutiniam defektų tikrinimui. Į Rangovo atsakomybę įeina visų defektų ir susidėvėjimųtaisymas, išskyrus tuos, kuriuos sukėlė netinkama eksploatacija.
Visi remonto darbai turi būti atliekami Rangovo ar tiekėjų esant tinkamai Rangovo priežiūrai.
Visi darbai turi būti atliekami laikantis darbo metodų ir kokybės standartų, pateikiamų kontrakte.

2.10. Garantija

Rangovui tenka Lietuvos Respublikos įstatymų numatyta administracinė, civilinė ir baudžiamoji atsakomybė už blogai atliktų statybos darbų padarinius statybos metu ir per nustatytą statinio garantinį laiką (kurio pradžia skaičiuojama nuo statinio atidavimo naudoti dienos):

1) statinių-5 metai;
2) paslėptų statinio elementų (konstrukcijų, vamzdynų) -10 metų.

Rangovas privalo garantiniu laikotarpiu savo sąskaita skubiai ištaisyti trūkumus, kilusius dėl nepakankamos darbo kokybės, blogos konstrukcijos ir nestandartinių medžiagų. Pataisytų ar pakeistų dalių garantija visada prasideda naujo remonto užbaigimo dieną.

2.10.1. Garantinis aptarnavimas

Garantinis aptarnavimas ir remontas apima visas transporto, pristatymo, kelionės, apgyvendinimo ir darbo išlaidas, įybos ir muitinės išlaidas ir mokesčius. Tikimasi, kad aptarnavimas bus atliekamas normaliomis darbo valandomis. Du kartus per metus bus organizuojami aptarnavimo vizitai su intervalais ne mažesniais kaip keturi mėnesiai ir ne lesniais kaip 8 mėnesiai. Aptarnavimo apsilankymo metu pakeistos dalys arba medžiagos, kurioms galioja garantija, yra įtraukiamos į arnavimą eksploataciniai reikmenys ir medžiagos į aptarnavimą neįtraukiami. Jei aptinkami įrangos trūkumai, kurie laikomi priklausantys garantiniam aptarnavimui ir dėl kurių reikalingas dildomas apsilankymas tarp nustatytų apsilankymų, šie papildomi apsilankymai vykdomi pagal garantijos ir aptarnavimo reikmes.

3. PARUOŠIAMIEJI DARBAI

Šiame skyriuje pateikti reikalavimai saugai, bendrai tvarkai statybvietėje bei statybos aikštelės valymui.

3.1. Laikina sanitarinė vandens ir elektros tiekimo įranga

Rangovas pateikia visą laikiną įrangą. Rangovas turi koordinuoti ir įrengti visus laikinuosius statinius pagal vietos valdžios įstaigų arba komunalinių įmonių reikalavimus, taip pat pagal visus vietinius įstatymus ir taisykles. Visas išlaidas, susijusias su laikinaisiais statiniais, įskaitant (tačiau ne tik) jų montavimą, aptarnavimą, perkėlimą ir pašalinimą turi sumokėti Rangovas.
Rangovas užtikrina vandens tiekimą statybos reikmėms, sanitariniams prietaisams, vamzdyno praplovimo ir išbandymo reikmėms. Rangovas padengia visas su tuo susijusias išlaidas. Rangovas savo sąskaita turi pasirūpinti reikalingos laikinosios energijos tiekimo sistemų statybos darbams, administracinėms patalpoms instaliavimu, veikimu ir eksploatavimu. Rangovas turi suderinti reikiamą energijos tiekimą. Rangovas turi sumokėti "Elektros tinklams" visus mokesčius už tarnybinįpajungimą, taip pat parūpinti visą darbo jėgą, medžiagas ir įrengimus laikinos tiekimo sistemos montavimui. Rangovas, baigęs darbą teritorijoje, turi išjungti ir pašalinti laikiną energijos tiekimo sistemą drauge su "Elektros tinklais". Jei yra naudojamos variklinių generatorių stotys, tuomet šios stotys turi būti akustiškai ekranuotos specialiose patalpose nuo gretimų gyvenamųjų rajonų.

3.2. Pranešimas apie darbų pradžią

Rangovas turi įteikti Projekto Vadovui raštišką pranešimą apie numatomus pradėti lyginimo ir valymo darbus. Darbai negali būti pradėti iki nebus gautas raštiškas Projekto Vadovo pritarimas. Rangovas turi užtikrinti, kad visi lyginimo ir valymo darbai būtų atlikti gerokai prieš kitų statybos darbų pradžią.

3.3. Saugos reikalavimai ir bendra tvarka statybvietėje

Rangovas pagal galiojančius įstatymus, taisykles, vietinės valdžios įstaigų nurodymus visiškai atsako už saugos ir bendrosios tvarkos reikalavimų vykdymą statybvietėje. Užsakovas informuoja Rangovą apie visas saugos taisykles, kurias taiko savo darbuotojams, ir Rangovas laikosi šių taisyklių. Rangovas raštu informuoja Užsakovą apie visą ypatingą riziką, kuri numatoma darbų vykdymo metu. Kiekvienai darbo zonai Rangovas skiria brigadininką, kuris, greta darbų eigos kontrolės, atsako už saugą toje zonoje. Užsakovo turtas, įskaitant medžiagas, įrenginius ir įrangą, turi būti apsaugoti nuo sugadinimo.
Draudžiama pradėti antžeminius statybinius darbus, kol nėra pilnai baigtas požeminių konstrukcijų montavimas, neužpiltos pamatų duobės ir tranšėjos, nesutankintas gruntas. Kai statybos aikštelė randasi teritorijoje, kurioje veikia negatyvūs aplinkos poveikiai (potvyniai, smegduobės, grunto nuošliaužos ir t.t.) būtina numatyti specialias teritorijos apsaugos priemones, kurios atliekamos prieš paruošiamuosius teritorijos darbus.
Kai statybos aikštelėje požeminių inžinerinių tinklų bei kitų požeminių inžinerinių statinių vietos tiksliai nežinomos, juos naudojančių įmonių atstovai privalo būti žemės darbų vykdymo vietoje, kol bus nustatyta tiksli tinklų bei kitų statinių vieta. Teritorijose, kur yra esamos požeminės komunikacijos, o ypač elektros kabeliai, rangovui reikėtų imtis visų atsargumo priemonių dirbant su žemės kasimo įrenginiais. Tose zonose, kur pavojus pažeisti tokius įrenginius yra realus, kasimo darbus reikia atlikti rankiniu būdu.

3.4. Statybos aikštelės valymas

3.4.1. Kelio dangos šalinimas ir valymas

Rangovas turi paruošti aikštelę statybai ir vamzdynų klojimui, pašalinti kelio dangą, šiukšles ir kt. Išlaidos šiam darbui turi būti įtrauktos į kontrakto kainą. Į kainą įeina statinių ir visų atliekų, kurios atsiras po valymo darbų, pašalinimas iš statybos aikštelės.

3.4.2. Šiukšlių pašalinimas

Šiukšlės ir kitos atliekos, likusios po valymo darbų, turi būti išvežtos į sąvartyną, kurį nurodo vietinės valdžios institucijos.

3.5. Priešgaisrinė sauga

Rangovas imasi visų reikiamų priemonių užkirsti kelią gaisrams darbo vietoje, objekte ar greta jo, ir pasirūpina visomis reikiamomis gaisro gesinimo priemonėmis. Statybvietėje neleidžiama deginti šiukšlių ir atliekų. Jei darbų zonoje dėl kuro cisternų ar pan. įrengimų buvimo atsiranda gaisro ar sprogimo pavojus, Rangovas turi nedelsdamas atkreipti valdžios įstaigų ir Projekto vadovo dėmesį. Rangovas turi imtis visų saugos priemonių ir laikytis visų valdžios įstaigų bei Projekto vadovo nurodymų, kad būtų išvengta gaisro ir sprogimo.

PAGRINDINIŲ NORMATYVINIŲ DOKUMENTŲ, KURIŲ PAGRINDU PARENGTAS PROJEKTAS, SĄRAŠAS

1. ĮSTATYMAI

Eilės Nr.	Dokumentų žymuo	Dokumentų pavadinimas
1.	XIII-425	Lietuvos Respublikos architektūros įstatymas
2.	I-1240	Lietuvos Respublikos statybos įstatymas
3.	I-733	Lietuvos Respublikos nekilnojamojo kultūros paveldo apsaugos įstatymas
4.	XIII-2166	LR Specialiųjų žemės naudojimo sąlygų įstatymas
5.	I-301	Lietuvos Respublikos saugomų teritorijų įstatymas
6.	X-1241	Lietuvos Respublikos želdynų įstatymas
7.	Nr. IX-1004	Lietuvos Respublikos atliekų tvarkymo įstatymas
8.	I-1540	Lietuvos Respublikos žemės įstatymas
9.	I-1120	Lietuvos Respublikos teritorijų planavimo įstatymas
10.	I-2223	Lietuvos Respublikos aplinkos apsaugos įstatymas
11.	1116	Lietuvos Respublikos Vyriausybės nutarimas „Dėl pažeistos žemės rekultivavimo ir derlingojo dirvožemio sluoksnio išsaugojimo“
12.	VIII-1864	Lietuvos Respublikos civilinis kodeksas
13.	305/2011	2011-03-09 Europos Parlamento ir Tarybos reglamentu (ES)

2. PAVELDO TVARKYBOS REGLAMENTAI

Eilės Nr.	Dokumentų žymuo	Dokumentų pavadinimas
14.	PTR 2.13.01:2022	„Archeologinio kultūros paveldo tvarkyba“
15.	PTR 2.12.01:2006	Urbanistinės struktūros. Bendrieji reikalavimai.
16.	PTR 2. 13.01:2006	Teritorijų elementai. Bendrieji reikalavimai.
17.	PTR 3.03.01:2005	Nekilnojamojo kultūros paveldo statinio tvarkomųjų statybos darbų projekto ar tvarkomųjų paveldosaugos darbų projekto paveldosaugos (specialiosios) ekspertizės atlikimo taisyklės

3. STATYBOS TECHNINIAI DOKUMENTAI, STANDARTAI, REIKALAVIMAI

Eilės Nr.	Dokumentų žymuo	Dokumentų pavadinimas
18.	STR 1.04.04:2017	„Statinio projektavimas, projekto ekspertizė“ (aktuali redakcija)

A	2025 11 27		A laidos korekcijos pagal patikslintą užsakovo užduotį
0	2020 12		Statybą leidžiančio dokumento gavimui
Laida	Išleidimo data		Laidos statusas ir išleidimo priežastis

UAB Noarchitects
ĮK 302806477
Kalvarijų g. 1
LT-09310, Vilnius
Info@noarchitects.lt, +37060415920

Objektas: KITŲ INŽINERINIŲ STATINIŲ PASKIRTIES GRUPĖS (KITOS PASKIRTIES STATINIAI) Ž. SKLYPE KAD. NR. 3403/0009:10 ir A. VIENUOLIO G., ANYKŠČIŲ M., ANYKŠČIŲ R. SAV., REKONSTRAVIMO PROJEKTAS

Vieta: Anykščių rajono sav. Anykščių m.

PV. A976,0267	M. NEMUNIENĖ		2025 11 27
ARCH.	M. GRINEVIČIUS		2025 11 27
ARCH.	G. ČERSKUTĖ		2025 11 27

PAGRINDINIAI NORMATYVINIAI DOKUMENTAI

LAIDA: A

LT	**ANYKŠČIŲ RAJONO SAVIVALDYBĖS ADMINISTRACIJA**	NOA/1-SU-378-TDP-BD.ND	LAPAS 1 / LAPŲ 1

19.	STR 1.01.03:2017	„Statinių klasifikavimas“ (aktuali redakcija)
20.	STR 1.06.01:2016	„Statybos darbai. Statinio statybos priežiūra“ (aktuali redakcija)
21.	STR 1.05.01:2017	„Statybą leidžiantys dokumentai. Statybos užbaigimas...“ (aktuali redakcija)
22.	STR 2.06.04:2014	„Gatvės ir vietinės reikšmės keliai. Bendrieji reikalavimai“ (aktuali redakcija)
23.	STR 2.03.01:2019	„Statinių prieinamumas“ (aktuali redakcija)
24.	STR 2.01.02:2016	„Pastatų energinio naudingumo projektavimas ir sertifikavimas“
25.	STR 1.03.01:2016	„Statybiniai tyrimai. Statinio inžineriniai tyrimai“
26.	STR 2.01.01(1):2005	„Esminis statinio reikalavimas. Mechaninis atsparumas ir pastovumas“
27.	STR 2.01.01(2):1999	„Esminiai statinio reikalavimai. Gaisrinė sauga“
28.	PAGD direktoriaus įsak.	„Gaisrinės saugos pagrindiniai reikalavimai“
29.	STR 2.01.01(3):1999	„Esminiai statinio reikalavimai. Higiena, sveikata, aplinkos apsauga“
30.	STR 2.01.01(4):2008	„Esminis statinio reikalavimai. Naudojimo sauga“ (aktuali redakcija)
31.	DT 5-00	„Saugos ir sveikatos taisyklės statyboje“
32.	HN 42:2009	„Gyvenamųjų ir visuomeninių pastatų patalpų mikroklimatas“
33.	LST 1516:2023	Lietuvos standartas „Statinio projektas. Bendrieji įforminimo reikalavimai“
34.	LST 1569:2023	Lietuvos standartas „Statinio projektas. Lauko inžinerinių tinklų grafiniai ženklai“
35.	-	Kelių eismo taisyklės
36.	PĮT KŽA 08	Kelio ženklų atramų parinkimo, projektavimo ir įrengimo taisyklės
37.	TRA TRINKELĖS 18	Automobilių kelių trinkelių, plokščių ir kitų medžiagų techninių reikalavimų aprašas
38.	TRA VŽ 21	Automobilių kelių vertikaliųjų kelio ženklų techninių reikalavimų aprašas
39.	TRA ŽM 20	Kelių ženklinimo medžiagų techninių reikalavimų aprašas
40.	ĮT SBR 19	Automobilių kelių dangos konstrukcijos sluoksnių be rišiklių įrengimo taisyklės
41.	ĮT TRINKELĖS 14	Automobilių kelių dangos konstrukcijos iš trinkelių ir plokščių įrengimo taisyklės
42.	ĮT VŽ 21	Automobilių kelių vertikaliųjų kelio ženklų įrengimo taisyklės
43.	ĮT ŽM 20	Kelių ženklinimo medžiagų naudojimo ir ženklinimo įrengimo taisyklės
44.	R PDTP 12	Pėsčiųjų ir dviračių takų projektavimo rekomendacijos
45.	R ISEP 10	Inžinerinių saugaus eismo priemonių projektavimo ir naudojimo rekomendacijos
46.	MN PAS 15	Automobilių kelių dangos konstrukcijos iš trinkelių ir plokščių įrengimo metodiniai nurodymai
47.	ĮT ŽS 17	Automobilių kelių žemės darbų atlikimo ir žemės sankasos įrengimo taisyklės
48.	TA D1-87	Saugotinų medžių ir krūmų kirtimo, persodinimo ar kitokio pašalinimo tvarkos aprašas
49.	ISO 21542	Pastatų statyba. Užstatytos aplinkos prieinamumas ir naudojimas

Projekto dalyse pateikiami papildomi normatyviniai dokumentai, reglamentai, rekomendacijos, statybos taisyklės.

Anykščių rajono savivaldybės administracija
(išduodančio subjekto pavadinimas)

SPECIALIEJI ARCHITEKTŪROS REIKALAVIMAI

_____ m. _____ _____ d. Nr. _____

Anykščių rajono sav.
(specialiųjų architektūros reikalavimų nustatymo vieta (miestas / rajonas))

Duomenys apie statytoją
Juridinio asmens pavadinimas, kodas, buveinės adresas
Anykščių rajono savivaldybė, 111100241, Anykščiai, J. Biliūno g. 23
Kontaktinė informacija
El. p. info@anyksciai.lt, tel. +37038158035

Duomenys apie statinio projektą
Pavadinimas Kitų inžinerinių statinių paskirties grupės (kitos paskirties statiniai) ž. sklype kad. nr. 3403/0009:10 ir A. Vienuolio g., Anykščių m., Anykščių r. sav., rekonstravimo projektas

Duomenys apie statinį:
Statybos rūšis Statinio rekonstravimas
Atnaujinamas (modernizuojamas) Ne
Paskirtis Kitos paskirties Būsima paskirtis Nėra
Kategorija Nesudėtingasis Būsima kategorija Nėra
Žemės sklypo (-ų) kad. Nr. Nėra
Žemės sklypo (-ų) esama pagrindinė naudojimo paskirtis ir būdas Valstybinė žemė, kurioje nesuformuoti žemės sklypai, Nėra
Unikalus Nr. 4400-5091-8922
Adresas (-ai)*(jei suteiktas)* Anykščiai, A. Vienuolio g.
Saugoma teritorija Taip, Anykščių regioninis parkas (0700000000029)
Kultūros paveldo objekto teritorija Taip, Anykščių senojo miesto vieta (17147), Anykščių miesto istorinė dalis (17071)
Kultūros paveldo vietovė Ne
Kultūros paveldo statinys Ne
Kultūros paveldo objekto apsaugos zona Ne
Kultūros paveldo vietovės apsaugos zona Ne
Kitų statinių apsaugos zona (-os) Ne
Kitos teritorijos, kuriose taikomi teisės aktuose nustatyti norminiai atstumai iki kitų statinių ir (ar) objektų arba kitokie teisės aktuose nustatyti statinių statybos ribojimai dėl kitų (esamų) statinių Ne

STATINIUI NUSTATYTI SPECIALIEJI ARCHITEKTŪROS REIKALAVIMAI

1. Žemės sklypo tvarkymas (apželdinimo, aptvėrimo, reljefo formavimo principai, žaidimų ir kitos aikštelės, automobilių stovėjimo vietos ir kita) Projektuoti vadovaujantis pritartais priešprojektiniais

2. Statinių statybos linijos nustatymas gatvių (kelių) raudonųjų linijų atžvilgiu Nėra

3. Pastate galimos kitos nei ta, kuriai priskirtas pastatas, atskirais nekilnojamojo turto kadastro objektais suformuotų patalpų paskirties grupės ((jeigu prašyme išduoti specialiuosius reikalavimus nurodyta, kad pastatas planuojamas mišrus (polifunkcinis) ir nurodytos pastate pageidaujamos formuoti skirtingos nei pastato patalpų paskirties grupės, iš pageidaujamų surašomos tik tos, kurios atitinka žemiausio teritorijai taikomo kompleksinio teritorijų planavimo dokumento sprendiniuose suplanuotų (galimų) žemės naudojimo būdų turinį).) Nėra

4. Leistinas statinių (pastatų) aukštis metrais nuo žemės paviršiaus, statinių aukščio absoliutinė altitudė, aukštų skaičius Nėra

5. Leistinas žemės sklypo užstatymo tankis esamas

6. Leistinas žemės sklypo užstatymo intensyvumas ar užstatymo tūrio rodiklis (pramonės ir sandėliavimo objektų ir (ar) inžinerinės infrastruktūros teritorijose) esamas

6. Užstatymo tipas Nėra

7. Priklausomųjų želdynų ir želdinių dalys žemės sklype (procentais) vadovautis priešprojektiniais sprendiniais

9. Statinių išdėstymas žemės sklype gretimų sklypų atžvilgiu Nėra

10. Savivaldybės tarybos sprendimu pripažintų architektūriniu, urbanistiniu, valstybiniu ar viešojo intereso požiūriu reikšmingų objektų architektūrinių konkursų rengimo privalomumas Nėra

11. Visuomenės informavimo apie numatomą statinio (statinių grupės) projektavimą privalomumas teisės aktų nustatyta tvarka

12. Savivaldybės architektūros kokybės vertinimo metodikos taikymo gairių, patvirtintų savivaldybės tarybos sprendimu, kriterijai Nėra

13. Kiti reikalavimai Nėra

Duomenys apie statinį:

Statybos rūšis Statinio rekonstravimas
Atnaujinamas (modernizuojamas) Ne
Paskirtis Kitos paskirties Būsima paskirtis Nėra
Kategorija Nesudėtingasis Būsima kategorija Nėra
Žemės sklypo (-ų) kad. Nr. 3403/0009:10
Žemės sklypo (-ų) esama pagrindinė naudojimo paskirtis ir būdas Kitos paskirties žemė, Atskirųjų želdynų teritorijos
Unikalus Nr. 4400-4734-1359
Adresas (-ai)*(jei suteiktas)* Anykščiai, A. Vienuolio g.
Saugoma teritorija Taip, Anykščių regioninis parkas (0700000000029)
Kultūros paveldo objekto teritorija Taip, Anykščių senojo miesto vieta (17147), Rašytojo Antano Žukausko - Vienuolio paminklas (15283), Anykščių miesto istorinė dalis (17071)
Kultūros paveldo vietovė Ne
Kultūros paveldo statinys Ne
Kultūros paveldo objekto apsaugos zona Ne
Kultūros paveldo vietovės apsaugos zona Ne
Kitų statinių apsaugos zona (-os) Ne
Kitos teritorijos, kuriose taikomi teisės aktuose nustatyti norminiai atstumai iki kitų statinių ir (ar) objektų arba kitokie teisės aktuose nustatyti statinių statybos ribojimai dėl kitų (esamų) statinių Ne

STATINIUI NUSTATYTI SPECIALIEJI ARCHITEKTŪROS REIKALAVIMAI

1. Žemės sklypo tvarkymas (apželdinimo, aptvėrimo, reljefo formavimo principai, žaidimų ir kitos aikštelės, automobilių stovėjimo vietos ir kita) vadovautis priešprojektiniais sprendiniais

2. Statinių statybos linijos nustatymas gatvių (kelių) raudonųjų linijų atžvilgiu Nėra

3. Pastate galimos kitos nei ta, kuriai priskirtas pastatas, atskirais nekilnojamojo turto kadastro objektais suformuotų patalpų paskirties grupės ((jeigu prašyme išduoti specialiuosius reikalavimus nurodyta, kad pastatas planuojamas mišrus (polifunkcinis) ir nurodytos pastate pageidaujamos formuoti skirtingos nei pastato patalpų paskirties grupės, iš pageidaujamų surašomos tik tos, kurios atitinka žemiausio teritorijai taikomo kompleksinio teritorijų planavimo dokumento sprendiniuose suplanuotų (galimų) žemės naudojimo būdų turinį).) Nėra

4. Leistinas statinių (pastatų) aukštis metrais nuo žemės paviršiaus, statinių aukščio absoliutinė altitudė, aukštų skaičius Nėra

5. Leistinas žemės sklypo užstatymo tankis esamas

6. Leistinas žemės sklypo užstatymo intensyvumas ar užstatymo tūrio rodiklis (pramonės ir sandėliavimo objektų ir (ar) inžinerinės infrastruktūros teritorijose) esamas

6. Užstatymo tipas Nėra

7. Priklausomųjų želdynų ir želdinių dalys žemės sklype (procentais) vadovautis priešprojektiniais sprendiniais

9. Statinių išdėstymas žemės sklype gretimų sklypų atžvilgiu esamas

10. Savivaldybės tarybos sprendimu pripažintų architektūriniu, urbanistiniu, valstybiniu ar viešojo intereso požiūriu reikšmingų objektų architektūrinių konkursų rengimo privalomumas Nėra

11. Visuomenės informavimo apie numatomą statinio (statinių grupės) projektavimą privalomumas teisės aktų nustatyta tvarka

12. Savivaldybės architektūros kokybės vertinimo metodikos taikymo gairių, patvirtintų savivaldybės tarybos sprendimu, kriterijai Nėra

13. Kiti reikalavimai Nėra

14. Jeigu konkretūs specialieji architektūros reikalavimai nenustatomi, tai įrašoma atitinkamuose 2 priede nurodytos formos punktuose.
15. Šio priedo 4–9 papunkčiuose išvardyti reikalavimai nustatomi, kai Lietuvos Respublikos teritorijų planavimo įstatymo 20 straipsnio nustatytais atvejais neparengti detalieji planai arba vietovės lygmens bendrieji planai, kuriuose nustatomas detaliųjų planų teritorijos naudojimo reglamentas, taip pat kai šie teritorijų planavimo dokumentai parengti, bet juose nenustatyti visi šio priedo 4–9 punktuose nurodyti reikalavimai (šiuo atveju nustatomi tik trūkstami).
16. Pagal Lietuvos Respublikos statybos įstatymo 24 straipsnio nuostatas specialieji architektūros reikalavimai galioja 5 metus nuo jų išdavimo dienos, jeigu negautas statybą leidžiantis dokumentas. Gavus statybą leidžiantį dokumentą, specialieji architektūros reikalavimai galioja iki statybos procedūrų užbaigimo dienos.

Specialiuosius architektūros reikalavimus išdavė

_____	_____	_____
(išdavusio asmens pareigos)	(parašas, data)	(vardas, pavardė)

DETALŪS METADUOMENYS	
Dokumento sudarytojas (-ai)	Anykščių rajono savivaldybės administracija
Dokumento pavadinimas (antraštė)	Specialieji architektūros reikalavimai
Registracija #1	
Dokumento registracijos data ir numeris	2025-09-16T13:26:37.396Z, SARD-92-250916-00061
Dokumento specifikacijos identifikavimo žymuo	ADOC-V1.0
Parašas #1	
Parašo paskirtis	Pasirašymas
Parašą sukūrusio asmens vardas, pavardė ir pareigos	DAIVA GASIŪNIENĖ, Vedėja DAIVA GASIŪNIENĖ
Parašo sukūrimo data ir laikas	2025-09-16T16:26:14.0000000+03:00
Parašo formatas	Kvalifikuotas elektroninis parašas
Laiko žymoje nurodytas laikas	2025-09-16T16:26:22+03:00
Informacija apie sertifikavimo paslaugų teikėją	EID-SK 2016 AS Sertifitseerimiskeskus EE
Sertifikato galiojimo laikas	2025-09-30T23:59:59+03:00
Parašas #2	
Parašo paskirtis	Registravimas
Parašą sukūrusio asmens vardas, pavardė ir pareigos	DAIVA GASIŪNIENĖ, Vedėja DAIVA GASIŪNIENĖ
Parašo sukūrimo data ir laikas	2025-09-16T16:26:44.0000000+03:00
Parašo formatas	Kvalifikuotas elektroninis parašas
Laiko žymoje nurodytas laikas	2025-09-16T16:26:52+03:00
Informacija apie sertifikavimo paslaugų teikėją	EID-SK 2016 AS Sertifitseerimiskeskus EE
Sertifikato galiojimo laikas	2025-09-30T23:59:59+03:00
Informacija apie būdus, naudotus metaduomenų vientisumui užtikrinti	Metaduomenų vientisumas užtikrintas elektroniniais parašais

Pagrindinio dokumento priedų skaičius	0
Pagrindinio dokumento pridedamų dokumentų skaičius	0
Programinės įrangos, kuria naudojantis sudarytas elektroninis dokumentas, pavadinimas	Avilys SDP eDocs
Informacija apie elektroninio dokumento ir elektroninio (-ių) parašo (-ų) tikrinimą (tikrinimo data)	Tikrinant dokumentą nenustatyta jokių klaidų, 2025-12-03 11:29:17

REGISTRŲ CENTRAS

VALSTYBĖS ĮMONĖ REGISTRŲ CENTRAS
Studentų g. 39, LT-08106 Vilnius, tel. +370 5 268 8262, el. p. info@registrucentras.lt
Duomenys kaupiami ir saugomi Juridinių asmenų registre, kodas 124110246

NEKILNOJAMOJO TURTO REGISTRO DUOMENŲ BAZĖS IŠRAŠAS

2025-12-18 11:20:03

1. Nekilnojamojo turto registre įregistruotas turtas:

Registro Nr.: **44/1761651**
Registro tipas: **Žemės sklypas su statiniais**
Sudarymo data: **2014-12-22**
Anykščiai

2. Nekilnojamieji daiktai:

2.1. **Žemės sklypas**
Anykščiai
Unikalus daikto numeris: **4400-3166-1911**
Žemės sklypo kadastro numeris ir kadastro vietovės pavadinimas: **3403/0009:10 Anykščių m. k.v.**
Daikto pagrindinė naudojimo paskirtis: **Kita**
Žemės sklypo naudojimo būdas: **Atskirųjų želdynų teritorijos**
Žemės sklypo plotas: **0.6014 ha**
Užstatyta teritorija: **0.4540 ha**
Kitos žemės plotas: **0.1474 ha**
Žemės ūkio naudmenų našumo balas: **34.0**
Matavimų tipas: **Žemės sklypas suformuotas atliekant kadastrinius matavimus**
Vidutinė rinkos vertė: **16500 Eur**
Vidutinės rinkos vertės nustatymo data: **2015-02-11**
Vidutinės rinkos vertės nustatymo būdas: **Masinis vertinimas**
Kadastro duomenų nustatymo data: **2022-10-07**

2.2. **Kiti inžineriniai statiniai - Takai**
Anykščiai
Aprašymas / pastabos: **Takai b1 (1640,52 kv. m) ir b2 (46,17 kv. m). Viso takų plotas - 1686,69 kv.m**
Unikalus daikto numeris: **4400-4734-1359**
Inžinerinio statinio grupė: **Kiti inžineriniai statiniai**
Inžinerinio statinio pogrupis (paskirtis): **Kitos paskirties**
Žymėjimas plane: **b**
Statybos pradžios metai: **1972**
Statybos pabaigos metai: **1972**
Statinio kategorija: **II grupės nesudėtingasis**
Baigtumo procentas: **100 %**
Atkūrimo sąnaudos (statybos vertė): **73000 Eur**
Fizinio nusidėvėjimo procentas: **75 %**
Atkuriamoji vertė: **18300 Eur**
Atkūrimo sąnaudų (statybos vertės) ir atkuriamosios vertės nustatymo data: **2017-10-02**
Vidutinė rinkos vertė: **18300 Eur**
Vidutinės rinkos vertės nustatymo būdas: **Atkuriamoji vertė**
Vidutinės rinkos vertės nustatymo data: **2017-10-02**
Kadastro duomenų nustatymo data: **2017-10-02**

3. Daikto priklausiniai iš kito registro: įrašų nėra

4. Nuosavybė:

4.1. **Nuosavybės teisė**
Savininkas: **Anykščių rajono savivaldybė, a.k. 111100241**
Daiktas: **kiti statiniai Nr. 4400-4734-1359, aprašyti p. 2.2.**
Įregistravimo pagrindas: **1999-10-07 Perdavimo - priėmimo aktas**
Įrašas galioja: **Nuo 2017-12-07**

4.2. **Nuosavybės teisė**
Savininkas: **LIETUVOS RESPUBLIKA, a.k. 111105555**
Daiktas: **žemės sklypas Nr. 4400-3166-1911, aprašytas p. 2.1.**
Įregistravimo pagrindas: **2014-12-12 Nacionalinės žemės tarnybos teritorinio skyriaus vedėjo sprendimas Nr. 38SK-(14.38.110.)-1345**
2015-02-02 Nacionalinės žemės tarnybos teritorinio skyriaus vedėjo sprendimas Nr. 38SK-131-(14.38.110.)
Įrašas galioja: **Nuo 2015-02-25**

5. Valstybės ir savivaldybių žemės patikėjimo teisė:

5.1. **Valstybinės žemės patikėjimo teisė**
Patikėtinis: **Anykščių rajono savivaldybė, a.k. 111100241**
Daiktas: **žemės sklypas Nr. 4400-3166-1911, aprašytas p. 2.1.**
Įregistravimo pagrindas: **2024-01-10 Lietuvos Respublikos Vyriausybės nutarimas Nr. 32**
2024-01-24 Perdavimo - priėmimo aktas Nr. 1-SD-269 (6.43 E)/6MŽP-5-(15.6.33 E.)
Įrašas galioja: **Nuo 2024-01-31**

6. Kitos daiktinės teisės:

6.1. **Servitutas - teisė aptarnauti požemines, antžemines komunikacijas (tarnaujantis)**
Daiktas: **žemės sklypas Nr. 4400-3166-1911, aprašytas p. 2.1.**
Įregistravimo pagrindas: **2014-12-12 Nacionalinės žemės tarnybos teritorinio skyriaus vedėjo sprendimas Nr. 38SK-(14.38.110.)-1345**
2015-02-02 Nacionalinės žemės tarnybos teritorinio skyriaus vedėjo sprendimas Nr. 38SK-131-(14.38.110.)
Plotas: **0.1015 ha**
Aprašymas: **Teisė aptarnauti požemines antžemines komunikacijas,paž indeksu "S"**
Įrašas galioja: **Nuo 2015-02-25**

7. Juridiniai faktai:

7.1. **Nekilnojamasis daiktas yra nekilnojamųjų kultūros vertybių teritorijoje (jų apsaugos zonoje)**
Daiktas: **žemės sklypas Nr. 4400-3166-1911, aprašytas p. 2.1.**
Įregistravimo pagrindas: **2017-08-07 Kultūros paveldo departamento pranešimas Nr. 08-01**
Aprašymas: **2008-06-11 Vertinimo tarybos aktas Nr.: KPD-RM-796**
Įrašas galioja: **Nuo 2017-08-24**

7.2. **Nekilnojamasis daiktas yra nekilnojamųjų kultūros vertybių teritorijoje (jų apsaugos zonoje)**
Daiktas: **žemės sklypas Nr. 4400-3166-1911, aprašytas p. 2.1.**
Įregistravimo pagrindas: **2017-08-07 Kultūros paveldo departamento pranešimas Nr. 08-01**
Aprašymas: **2007-02-13 Vertinimo tarybos aktas Nr.: KPD-RM-215; 2013-11-21 Vertinimo tarybos aktas Nr.: AN-RM-05; 2014-12-12 Vertinimo tarybos aktas Nr.: AN-RM-05/1**
Įrašas galioja: **Nuo 2017-08-24**

8. Žymos:

8.1. **Teritorija, kurioje taikomos SŽNS, neįregistruota Nekilnojamojo turto registre: kelių apsaugos zonos (III skyrius, antrasis skirsnis)**
Daiktas: **žemės sklypas Nr. 4400-3166-1911, aprašytas p. 2.1.**
Įregistravimo pagrindas: **2022-11-18 Nacionalinės žemės tarnybos teritorinio skyriaus vedėjo sprendimas Nr. 38SK-3138-(14.38.110 E.)**
Plotas: **3312.00 kv. m**
Įrašas galioja: **Nuo 2023-01-01**

8.2. **Teritorija, kurioje taikomos SŽNS, neįregistruota Nekilnojamojo turto registre: elektroninių ryšių tinklų elektroninių ryšių infrastruktūros apsaugos zonos (III skyrius, vienuoliktasis skirsnis)**
Daiktas: **žemės sklypas Nr. 4400-3166-1911, aprašytas p. 2.1.**
Įregistravimo pagrindas: **2019-06-06 Lietuvos Respublikos specialiųjų žemės naudojimo sąlygų įstatymas Nr. XIII-2166**
2019-12-19 Lietuvos Respublikos žemės ūkio ministro įsakymas Nr. 3D-711
Plotas: **0.0069 ha**
Įrašas galioja: **Nuo 2023-01-01**

8.3. **Teritorija, kurioje taikomos SŽNS, neįregistruota Nekilnojamojo turto registre: elektros tinklų apsaugos zonos (III skyrius, ketvirtasis skirsnis)**
Daiktas: **žemės sklypas Nr. 4400-3166-1911, aprašytas p. 2.1.**
Įregistravimo pagrindas: **2019-06-06 Lietuvos Respublikos specialiųjų žemės naudojimo sąlygų įstatymas Nr. XIII-2166**
2019-12-19 Lietuvos Respublikos žemės ūkio ministro įsakymas Nr. 3D-711
Plotas: **0.1015 ha**
Įrašas galioja: **Nuo 2023-01-01**

8.4. **Teritorija, kurioje taikomos SŽNS, neįregistruota Nekilnojamojo turto registre: šilumos perdavimo tinklų apsaugos zonos (III skyrius, dvyliktasis skirsnis)**
Daiktas: **žemės sklypas Nr. 4400-3166-1911, aprašytas p. 2.1.**
Įregistravimo pagrindas: **2019-06-06 Lietuvos Respublikos specialiųjų žemės naudojimo sąlygų įstatymas Nr. XIII-2166**
2019-12-19 Lietuvos Respublikos žemės ūkio ministro įsakymas Nr. 3D-711
Plotas: **0.1025 ha**
Įrašas galioja: **Nuo 2023-01-01**

8.5. **Teritorija, kurioje taikomos SŽNS, neįregistruota Nekilnojamojo turto registre: vandens tiekimo ir nuotekų, paviršinių nuotekų tvarkymo infrastruktūros apsaugos zonos (III skyrius, dešimtasis skirsnis)**
Daiktas: **žemės sklypas Nr. 4400-3166-1911, aprašytas p. 2.1.**
Įregistravimo pagrindas: **2019-06-06 Lietuvos Respublikos specialiųjų žemės naudojimo sąlygų įstatymas Nr. XIII-2166**
2019-12-19 Lietuvos Respublikos žemės ūkio ministro įsakymas Nr. 3D-711
Plotas: **0.162 ha**
Įrašas galioja: **Nuo 2023-01-01**

9. Teritorijos, kuriose taikomos SŽNS, įrašytos į NTK kadastro duomenų byloje įrašytų duomenų pagrindu: įrašų nėra

10. Daikto registravimas ir kadastro žymos:

10.1. **Kadastrinius matavimus atliko (kadastro žyma)**
ALGIMANTAS VALYS
Daiktas: **žemės sklypas Nr. 4400-3166-1911, aprašytas p. 2.1.**
Įregistravimo pagrindas: **2011-06-06 Kvalifikacijos pažymėjimas Nr. 2M-M-1293**
2022-10-07 Nekilnojamojo daikto kadastro duomenų byla
Įrašas galioja: **Nuo 2022-11-24**

10.2. **Kadastro duomenų tikslinimas (daikto registravimas)**
Daiktas: **žemės sklypas Nr. 4400-3166-1911, aprašytas p. 2.1.**
Įregistravimo pagrindas: **2022-10-07 Nekilnojamojo daikto kadastro duomenų byla**
2022-11-18 Nacionalinės žemės tarnybos teritorinio skyriaus vedėjo sprendimas Nr. 38SK-3138-(14.38.110 E.)
Įrašas galioja: **Nuo 2022-11-24**

10.3. **Išduotas statybą leidžiantis dokumentas (kadastro žyma)**
Daiktas: **kiti statiniai Nr. 4400-4734-1359, aprašyti p. 2.2.**
Įregistravimo pagrindas: **2021-09-21 Informacinės sistemos "Infostatyba" pranešimas Nr. LSKR-92-210921-00006**
Aprašymas: **Kapitalinis remontas**
Įrašas galioja: **Nuo 2021-09-22**

10.4. **Suformuotas naujas (daikto registravimas)**
Daiktas: **kiti statiniai Nr. 4400-4734-1359, aprašyti p. 2.2.**
Įregistravimo pagrindas: **1999-10-07 Perdavimo - priėmimo aktas**
2017-10-02 Nekilnojamojo daikto kadastro duomenų byla
Įrašas galioja: **Nuo 2017-12-06**

10.5. **Kadastrinius matavimus atliko (kadastro žyma)**
ARŪNAS GELUMBAUSKAS
Daiktas: **kiti statiniai Nr. 4400-4734-1359, aprašyti p. 2.2.**
Įregistravimo pagrindas: **2008-10-15 Kvalifikacijos pažymėjimas Nr. 2M-M-734**
2017-10-02 Nekilnojamojo daikto kadastro duomenų byla
Įrašas galioja: **Nuo 2017-12-06**

10.6. **Suformuotas naujas (daikto registravimas)**
Daiktas: **žemės sklypas Nr. 4400-3166-1911, aprašytas p. 2.1.**
Įregistravimo pagrindas: **2014-12-12 Nacionalinės žemės tarnybos teritorinio skyriaus vedėjo sprendimas Nr. 38SK-(14.38.110.)-1345**
2015-02-02 Nacionalinės žemės tarnybos teritorinio skyriaus vedėjo sprendimas Nr. 38SK-131-(14.38.110.)
Įrašas galioja: **Nuo 2015-02-25**

10.7. **Kadastrinius matavimus atliko (kadastro žyma)**
UAB "Asmija", a.k. 254297660
Daiktas: **žemės sklypas Nr. 4400-3166-1911, aprašytas p. 2.1.**
Įregistravimo pagrindas: **2015-01-15 Nekilnojamojo daikto kadastro duomenų byla Kvalifikacijos pažymėjimas Nr. 2M-M-2009**
Įrašas galioja: **Nuo 2015-02-25**

11. Duomenys apie įregistruotas teritorijas, kuriose taikomos specialiosios žemės naudojimo sąlygos:

11.1. Teritorijos pavadinimas: **Kelių apsaugos zonos (III skyrius, antrasis skirsnis)**
Teritorijos unikalus numeris: **100650006**
Įregistravimo pagrindas: **Lietuvos Respublikos susisiekimo ministerija; 2024-04-29 Valstybinės reikšmės kelių apsaugos zonų nustatymo planas Anykščių rajono savivaldybėje Nr. 3-148**
Įregistravimo data: **2024-05-13**
Žemės sklypo plotas, patenkantis į Teritoriją: **3312 kv. m, nuo 2024-05-13**

11.2. Teritorijos pavadinimas: **Elektros tinklų apsaugos zonos (III skyrius, ketvirtasis skirsnis)**
Teritorijos unikalus numeris: **100039438**
Įregistravimo pagrindas: **Lietuvos Respublikos energetikos ministerija; 2021-09-15 Įsakymas dėl Anykščių elektros tinklų teritorijų plano patvirtinimo Nr. 1-219**
Įregistravimo data: **2021-09-23**
Žemės sklypo plotas, patenkantis į Teritoriją: **13 kv. m, nuo 2023-01-04**

11.3. Teritorijos pavadinimas: **Elektros tinklų apsaugos zonos (III skyrius, ketvirtasis skirsnis)**
Teritorijos unikalus numeris: **100038765**
Įregistravimo pagrindas: **Lietuvos Respublikos energetikos ministerija; 2021-09-15 Įsakymas dėl Anykščių elektros tinklų teritorijų plano patvirtinimo Nr. 1-219**
Įregistravimo data: **2021-09-22**
Žemės sklypo plotas, patenkantis į Teritoriją: **88 kv. m, nuo 2023-01-04**

11.4. Teritorijos pavadinimas: **Elektros tinklų apsaugos zonos (III skyrius, ketvirtasis skirsnis)**
Teritorijos unikalus numeris: **100038838**
Įregistravimo pagrindas: **Lietuvos Respublikos energetikos ministerija; 2021-09-15 Įsakymas dėl Anykščių elektros tinklų teritorijų plano patvirtinimo Nr. 1-219**
Įregistravimo data: **2021-09-22**
Žemės sklypo plotas, patenkantis į Teritoriją: **211 kv. m, nuo 2023-01-04**

11.5. Teritorijos pavadinimas: **Kultūriniai draustiniai (V skyrius, septintasis skirsnis)**
Teritorijos unikalus numeris: **100634764**
Įregistravimo pagrindas: **Lietuvos Respublikos Vyriausybė; 2008-12-03 LRV 2008 m. gruodžio 3 d. nutarimas Nr. 1292 Nr. 1292**
Įregistravimo data: **2023-12-27**
Duomenų pakeitimo pagrindas: **2024-12-02 Prašymas**
Teritorijos nustatymo dokumentas: **Lietuvos Respublikos Vyriausybės kanceliarija; 2024-11-20 LRV 2024 m. lapkričio 20 d. nutarimu Nr. 997 997**
Duomenų pakeitimo data: **2024-12-06**
Žemės sklypo plotas, patenkantis į Teritoriją: **6014 kv. m, nuo 2024-12-06**

11.6. Teritorijos pavadinimas: **Kultūros paveldo objektų ir vietovių teritorijos, jų apsaugos zonos (V skyrius, pirmasis skirsnis)**
Teritorijos unikalus numeris: **100679917**
Įregistravimo pagrindas: **Kultūros paveldo departamentas prie Kultūros ministerijos; 2019-09-16 Kultūros paveldo departamento prie Kultūros ministerijos antrosios Nekilnojamojo kultūros paveldo vertinimo tarybos aktas Nr. KPD-AV-1459**
Įregistravimo data: **2024-07-23**
Žemės sklypo plotas, patenkantis į Teritoriją: **3154 kv. m, nuo 2024-07-23**

11.7. Teritorijos pavadinimas: **Kultūros paveldo objektų ir vietovių teritorijos, jų apsaugos zonos (V skyrius, pirmasis skirsnis)**
Teritorijos unikalus numeris: **100682734**
Įregistravimo pagrindas: **Kultūros paveldo departamentas prie Kultūros ministerijos; 2023-05-15 Kultūros paveldo departamento prie Kultūros ministerijos antrosios Nekilnojamojo kultūros paveldo vertinimo tarybos aktas Nr. KPD-AV-1535/1**
Įregistravimo data: **2024-07-23**
Žemės sklypo plotas, patenkantis į Teritoriją: **6014 kv. m, nuo 2024-07-23**

11.8. Teritorijos pavadinimas: **Kultūros paveldo objektų ir vietovių teritorijos, jų apsaugos zonos (V skyrius, pirmasis skirsnis)**
Teritorijos unikalus numeris: **100681881**
Įregistravimo pagrindas: **Kultūros paveldo departamentas prie Kultūros ministerijos; 2008-06-11 Kultūros paveldo departamento prie Kultūros ministerijos pirmosios Nekilnojamojo kultūros paveldo vertinimo tarybos aktas Nr. KPD-RM-796**
Įregistravimo data: **2024-07-23**
Žemės sklypo plotas, patenkantis į Teritoriją: **6014 kv. m, nuo 2024-07-23**

11.9. Teritorijos pavadinimas: **Valstybiniai parkai (V skyrius, dvidešimt trečiasis skirsnis)**
Teritorijos unikalus numeris: **100635195**
Įregistravimo pagrindas: **Lietuvos Respublikos Vyriausybė; 2008-12-03 LRV 2008 m. gruodžio 3 d. nutarimas Nr. 1292 Nr. 1292**
Įregistravimo data: **2023-12-27**
Duomenų pakeitimo pagrindas: **2024-12-02 Prašymas**
Teritorijos nustatymo dokumentas: **Lietuvos Respublikos Vyriausybės kanceliarija; 2024-11-20 LRV 2024 m. lapkričio 20 d. nutarimas Nr. 997 997**
Duomenų pakeitimo data: **2024-12-05**
Žemės sklypo plotas, patenkantis į Teritoriją: **6014 kv. m, nuo 2024-12-05**

11.10. Teritorijos pavadinimas: **Šilumos perdavimo tinklų apsaugos zonos (III skyrius, dvyliktasis skirsnis)**
Teritorijos unikalus numeris: **100712361**

Įregistravimo pagrindas: **2025-01-13 Prašymas**
Teritorijos nustatymo dokumentas: **Lietuvos Respublikos energetikos ministerija; 2024-05-27 Įsakymas 'Dėl Anykščių miesto šilumos perdavimo tinklų apsaugos zonų teritorijų plano patvirtinimo' 1-107**
Įregistravimo data: **2025-01-15**
Žemės sklypo plotas, patenkantis į Teritoriją: **901 kv. m, nuo 2025-01-15**

11.11. Teritorijos pavadinimas: **Potvynių grėsmės teritorijos (VI skyrius, dešimtasis skirsnis)**
Teritorijos unikalus numeris: **100766977**
Įregistravimo pagrindas: **2025-12-11 Prašymas**
Teritorijos nustatymo dokumentas: **Lietuvos Respublikos aplinkos ministerija; 2022-05-25 Ministro įsakymas D1-147**
Įregistravimo data: **2025-12-11**
Žemės sklypo plotas, patenkantis į Teritoriją: **146 kv. m, nuo 2025-12-12**

11.12. Teritorijos pavadinimas: **Potvynių grėsmės teritorijos (VI skyrius, dešimtasis skirsnis)**
Teritorijos unikalus numeris: **100762291**
Įregistravimo pagrindas: **2025-12-10 Prašymas**
Teritorijos nustatymo dokumentas: **Lietuvos Respublikos aplinkos ministerija; 2022-05-25 Ministro įsakymas D1-147**
Įregistravimo data: **2025-12-10**
Žemės sklypo plotas, patenkantis į Teritoriją: **192 kv. m, nuo 2025-12-11**

12. Registro pastabos ir nuorodos: įrašų nėra

13. Kita informacija: įrašų nėra

14. Informacija apie duomenų sandoriui tikslinimą: įrašų nėra

Dokumentą atspausdino VIDA JAKNIŪNIENĖ

REGISTRŲ CENTRAS

VALSTYBĖS ĮMONĖ REGISTRŲ CENTRAS
Studentų g. 39, LT-08106 Vilnius, tel. +370 5 268 8262, el. p. info@registrucentras.lt
Duomenys kaupiami ir saugomi Juridinių asmenų registre, kodas 124110246

NEKILNOJAMOJO TURTO REGISTRO DUOMENŲ BAZĖS IŠRAŠAS

2025-12-18 11:20:47

1. Nekilnojamojo turto registre įregistruotas turtas:

Registro Nr.: **44/2285063**
Registro tipas: **Statiniai**
Sudarymo data: **2018-09-20**
Anykščiai, A. Vienuolio g.

2. Nekilnojamieji daiktai:

2.1. **Kelias - Pėsčiųjų takas prie A. Vienuolio gatvės**
Anykščiai, A. Vienuolio g.
Unikalus daikto numeris: **4400-5091-8922**
Inžinerinio statinio grupė: **Kiti inžineriniai statiniai**
Inžinerinio statinio pogrupis (paskirtis): **Kitos paskirties**
Žymėjimas plane: **b1**
Statybos pradžios metai: **1972**
Statybos pabaigos metai: **1972**
Statinio kategorija: **II grupės nesudėtingasis**
Baigtumo procentas: **100 %**
Plotas: **321.02 kv. m**
Atkūrimo sąnaudos (statybos vertė): **14000 Eur**
Fizinio nusidėvėjimo procentas: **75 %**
Atkuriamoji vertė: **3490 Eur**
Atkūrimo sąnaudų (statybos vertės) ir atkuriamosios vertės nustatymo data: **2018-09-20**
Vidutinė rinkos vertė: **3490 Eur**
Vidutinės rinkos vertės nustatymo būdas: **Atkuriamoji vertė**
Vidutinės rinkos vertės nustatymo data: **2018-09-20**
Kadastro duomenų nustatymo data: **2018-09-20**

3. Daikto priklausiniai iš kito registro: įrašų nėra

4. Nuosavybė:

4.1. **Nuosavybės teisė**
Savininkas: **Anykščių rajono savivaldybė, a.k. 111100241**
Daiktas: **kelias Nr. 4400-5091-8922, aprašytas p. 2.1.**
Įregistravimo pagrindas: **1999-10-07 Perdavimo - priėmimo aktas**
Įrašas galioja: **Nuo 2018-10-12**

5. Valstybės ir savivaldybių žemės patikėjimo teisė: įrašų nėra

6. Kitos daiktinės teisės: įrašų nėra

7. Juridiniai faktai: įrašų nėra

8. Žymos: įrašų nėra

9. Teritorijos, kuriose taikomos SŽNS, įrašytos į NTK kadastro duomenų byloje įrašytų duomenų pagrindu: įrašų nėra

10. Daikto registravimas ir kadastro žymos:

10.1. **Išduotas statybą leidžiantis dokumentas (kadastro žyma)**
Daiktas: **kelias Nr. 4400-5091-8922, aprašytas p. 2.1.**
Įregistravimo pagrindas: **2021-09-21 Informacinės sistemos "Infostatyba" pranešimas Nr. LSKR-92-210921-00006**
Aprašymas: **Paprastasis remontas**
Įrašas galioja: **Nuo 2021-09-22**

10.2. **Suformuotas naujas (daikto registravimas)**
Daiktas: **kelias Nr. 4400-5091-8922, aprašytas p. 2.1.**
Įregistravimo pagrindas: **1999-10-07 Perdavimo - priėmimo aktas**
2018-09-20 Nekilnojamojo daikto kadastro duomenų byla
Įrašas galioja: **Nuo 2018-10-11**

10.3. **Kadastrinius matavimus atliko (kadastro žyma)**
JUSTINA JATUŽYTĖ
Daiktas: **kelias Nr. 4400-5091-8922, aprašytas p. 2.1.**
Įregistravimo pagrindas: **2015-09-21 Kvalifikacijos pažymėjimas Nr. 2M-M-2304**
2018-09-20 Nekilnojamojo daikto kadastro duomenų byla
Įrašas galioja: **Nuo 2018-10-11**

11. Duomenys apie įregistruotas teritorijas, kuriose taikomos specialiosios žemės naudojimo sąlygos: įrašų nėra

12. Registro pastabos ir nuorodos: įrašų nėra

13. Kita informacija: įrašų nėra

14. Informacija apie duomenų sandoriui tikslinimą: įrašų nėra

Dokumentą atspausdino VIDA JAKNIŪNIENĖ

Žemės sklypo išdėstymo schema



ŽEMĖS SKLYPO PLANAS M 1:1000

Sklypo plotas 6014 m²

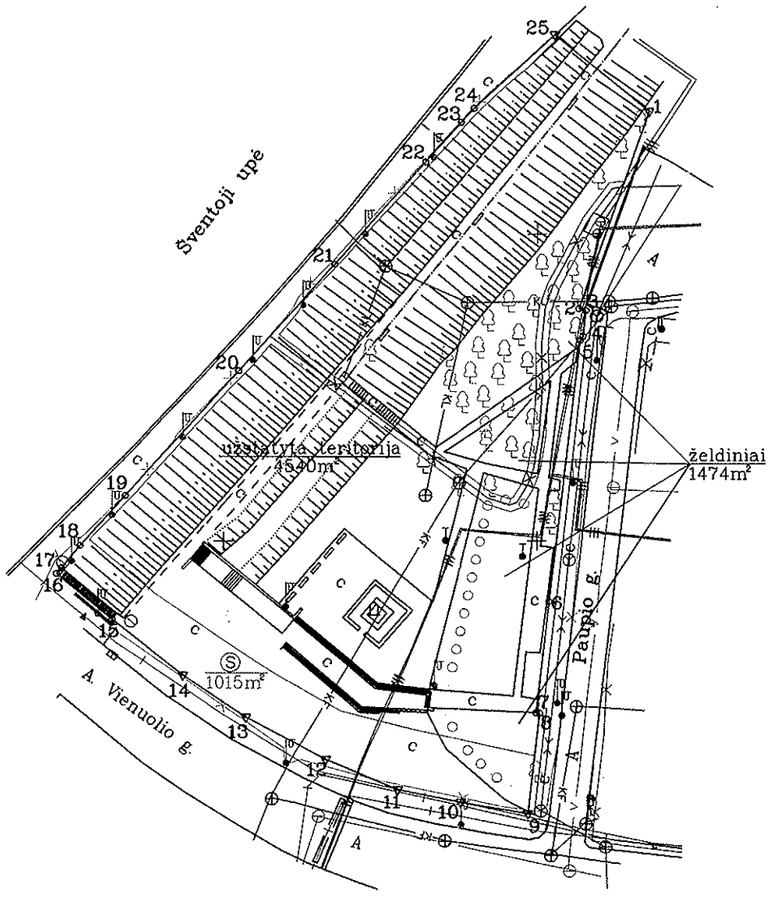

X=6155000
Y=569600

Kadastro:	vietovė	Anykščių				blokas				sklypas			
Žemės sklypo kadastro Nr:		3	4	0	3	0	0	0	9	0	0	1	0

Gatvė, namo Nr.	A. Vienuolio
Kaimas (miestelis)	
Seniūnija	
Miestas (rajonas)	Anykščių
Apskritis	Utenos

Gretimybė	Gretimo žemės sklypo kadastro Nr.	Pastabos
1-2-...-8-9		Paupio g.
9-10-...-15-16		A. Vienuolio g.
16-17-...-25-1		VŽF

Linijų anotacijų lentelė	
Gretimybė	Atstumas
1-2	33.97
2-3	1.21
3-4	4.25
4-5	0.78
5-6	42.91
6-7	18.26
7-8	0.57
8-9	16.43
9-10	10.82
10-11	10.26
11-12	12.55
12-13	14.54
13-14	12.16
14-15	14.51
15-16	11.53
16-17	1.21
17-18	4.69
18-19	10.83
19-20	27.17
20-21	23.16
21-22	22.10
22-23	8.62
23-24	3.03
24-25	17.50
25-1	19.58

Anykščių regioninio parko direktorius
Kęstutis Šerepka
2015 -01- 23

SUDERINTA Nr. 40-15
VĮ „Utenos regiono keliai"
2015 m. 01 22 d.
Techninio ir projektų rengimo skyriaus viršininkas
Rimvidas Leonavičius

Kadastro paskirtis ir kadastrinių matavimų pradžia suderinta Kadastro informacinės sistemos posistemio „Kadastro duomenų rengimas" priemonėmis
2015 m. 01 mėn. 22 d.

Su paženklintomis vietovėje žemės sklypo ribomis, aprašytomis 2015 m. sausio mėn. 15 d. žemės sklypo paženklinimo-parodymo akte, ir nustatytu plotu sutinku:
Žemės savininkas (naudotojas):
Anykščių rajono savivaldybė
(vardas, pavardė)
Administracijos direktorius Vilius JUODELIS
(parašas) (data)

Nacionalinės žemės tarnybos prie Žemės ūkio ministerijos
Anykščių skyrius
Patikrino: Lina Venckienė 2015-01-28
Suderino: D.Petrauskas 2015-01-28
(pareigos) (parašas) (vardas, pavardė) (data)
A.V.

SKLYPO RIBOS PAŽYMĖTOS KADASTRO ŽEMĖLAPYJE
VĮ REGISTRŲ CENTRO UTENOS FILIALAS
Vyresnioji kadastro specialistė Jolita Šapolienė
2015 m. 02 09 d.

	V. Pavardė	Parašas
Direktorė	V. Palionienė	
Vykdytojas	R. Ragauskas	

UAB "Asmija"

Matininko kvalifikacijos pažymėjimas 2014-04-17 Nr. 2M-M-2009

OBJEKTAS Žemės sklypo kadastriniai matavimai
A. Vienuolio g., Anykščių m.
Anykščių raj.
UŽSAKOVAS Anyščių rajono savivaldybė

BRĖŽINYS	LAPO NR.	LAPŲ SK.	MASTELIS	DATA
KADASTRINIAI MATAVIMAI	1	1	1:1000	2015-01-15

ŽEMĖS SKLYPO PLANAS M 1:1000

Sklypo plotas 6014 m²

Žemės sklypo kadastro Nr. 3403000900101

KOORDINAČIŲ ŽINIARAŠTIS

Koordinačių sistema LKS-94

Taško Nr.	Kodas	X	Y	Taško Nr.	Kodas	X	Y
1	R	6155169.96	569667.90				
2	R	6155137.91	569656.64				
3	R	6155137.60	569657.81				
4	R	6155133.38	569657.32				
5	R	6155132.73	569656.88				
6	R	6155090.10	569651.95				
7	R	6155071.95	569649.96				
8	R	6155071.86	569650.52				
9	R	6155055.53	569648.73				
10	R	6155057.35	569638.06				
11	R	6155059.51	569628.03				
12	R	6155064.43	569616.48				
13	R	6155071.28	569603.65				
14	R	6155078.10	569593.58				
15	R	6155087.25	569582.32				
16	R	6155094.67	569573.50				
17	R	6155095.59	569574.28				
18	R	6155099.28	569577.17				
19	R	6155107.42	569584.32				
20	R	6155127.81	569602.28				
21	R	6155145.18	569617.60				
22	R	6155161.78	569632.19				
23	R	6155168.28	569637.85				
24	R	6155170.50	569639.91				
25	R	6155182.38	569652.76				

SKLYPO CENTRO KOORDINATĖS

Koordinačių sistema	Koordinatės X/Y	Planšeto nomenklatūra
Valstybinė LKS-1994	X=6155112 Y=569628	73/51

Žiniaraštį sudarė ..... R.Ragauskas 2M-M-2009 2015-01-15
(parašas) (vardas ir pavardė) (kvalifikacijos pažymėjimo Nr.) (data)

Ištrauka iš Lietuvos Administracinių teisių pažeidimų kodekso:

47 straipsnis. Pastovių žemėnaudos riboženklių sunaikinimas arba gadinimas – užtraukia baudą nuo dviejų šimtų penkiasdešimties iki penkių šimtų litų.

Duomenys apie žemės naudojimo apribojimus

Eil. Nr	Kodas	Apribojimai	Žemės plotas, m²
1	2	3	4
1	19	XIX. Nekilnojamųjų kultūros vertybių teritorija ir apsaugos zonos	6014
2	49	XLIX. Vandentiekio, lietaus ir fekalinės kanalizacijos tinklų ir įrenginių apsaugos zonos	1620
3	48	XLVIII. Šilumos ir karšto vandens tiekimo tinklų apsaugos zonos	1025
4	34	XXXIV. Nacionaliniai ir regioniniai parkai	6014
5	6	VI. Elektros linijų apsaugos zonos	1015
6	1	I. Ryšių linijų apsaugos zonos	69

SERVITUTAS

Eil. Nr	Kodas	Servituto rūšis	Plotas, m²
1	207	Servitutas – teisė aptarnauti požemines, antžemines komunikacijas (tarnaujantis daiktas, plane pažymėtas indeksu "S")	1015

UAB "Gerepa"

NEKILNOJAMOJO DAIKTO KADASTRINIŲ MATAVIMŲ BYLA

Tomas: **1**

Nekilnojamojo turto objektas: **Statinys (statiniai)**

Bylos Nr.:

Registro Nr.: **44/1761651 (Žemės sklypas su statiniais)**

Adresas: **Anykščių r. sav. Anykščių m.**

Lapų skaičius: **3**

VALSTYBĖS ĮMONĖ REGISTRŲ CENTRAS
KADASTRO TVARKYTOJAS

SUDERINTA

Valstybės įmonės Registrų centro Utenos filialas

Elektroniniu parašu pasirašė: Jurga Vasiljevienė

Pareigos: Vyresnioji kadastro specialistė

Laiko žyma: 2017-10-30 10:45:28

1C FORMA

Kitų statinių kadastro duomenys

Adresas Anykščių r. sav. Anykščių m.

Pavadinimas Takai

Aprašymas Iš viso takų plotas - 1686,69 m2

Unikalus Nr. 4400-4734-1359
Pažymėjimas plane b
Paskirtis Kiti inžineriniai statiniai
Kad. duomenų nustatymo 2017-10-02

Statinio duomenys

Statybos pradžios metai:	1972	Modernizavimo pradžios metai:	
Statybos pabaigos metai:	1972	Modernizavimo pabaigos metai:	
Rekonstravimo pradžios metai:		Papr. remonto pradžios metai:	
Rekonstravimo pabaigos metai:		Papr. remonto pabaigos metai:	
Kap. remonto pradžios metai:		Statinio kategorija:	II grupės nesudėtingas
Kap. remonto pabaigos metai:		Daikto būklė:	

Statinio sudėtinių dalių kadastro duomenys

Pažymėjimas plane	Sudėtinė dalis		
b1	Takas		
Statybos pradžios metai:	1972	Plotis: m	
Statybos pabaigos metai:	1972	Plotas: kv. m	1640,52
Rekonstravimo pradžios metai:		Tūris: kub. m	
Rekonstravimo pabaigos metai:		Gylis: m	
Kap. remonto pradžios metai:		Baigtumo procentas: %	100
Kap. remonto pabaigos metai:		Aukštis: m	
Modernizavimo pradžios metai:		Ilgis: m	
Modernizavimo pabaigos metai:		Skersmuo: mm	
Papr. remonto pradžios metai:		Medžiaga:	Betono plytelės
Papr. remonto pabaigos metai:		Markė:	
Kiekis: vnt.			

Pažymėjimas plane	Sudėtinė dalis		
b2	Takas		
Statybos pradžios metai:	1972	Plotis: m	
Statybos pabaigos metai:	1972	Plotas: kv. m	46,17
Rekonstravimo pradžios metai:		Tūris: kub. m	
Rekonstravimo pabaigos metai:		Gylis: m	
Kap. remonto pradžios metai:		Baigtumo procentas: %	100
Kap. remonto pabaigos metai:		Aukštis: m	
Modernizavimo pradžios metai:		Ilgis: m	
Modernizavimo pabaigos metai:		Skersmuo: mm	
Papr. remonto pradžios metai:		Medžiaga:	Granitas
Papr. remonto pabaigos metai:		Markė:	
Kiekis: vnt.			

Parengė Arūnas Gelumbauskas

LIETUVOS RESPUBLIKA * PANEVĖŽYS * REPUBLIC OF LITHUANIA
UAB „Gerepa" Private limited liability company

27-Spa-2017 14:26:32

* 1 0 7 6 3 2 6 5 5 4 *

2C FORMA

Kitų statinių įkainojimas (perkainojimas)

Adresas Anykščių r. sav. Anykščių m.

Unikalus Nr. 4400-4734-1359

Pavadinimas	Vertės nustatymo data	Įkainojimas (I), Perkainojimas (P)	Kasmetinis vertės mažinimo koeficientas	Matavimo vienetas	Kiekis	Kainynas ir lentelė	Vieneto statybos vertė po indeksavimo, Eur	Atkūrimo kaštai (statybinė vertė), Eur	Nusidėvėjimas %	Atkuriamoji vertė, Eur	Vietovės pataisos koeficientas	Vidutinė rinkos vertė, Eur
1	2	3	4	5	6	7	8	9	10	11	12	13
Takas b1	2017-10-02	I	5	kv.	1640,52	NTK2017 - 3.2.11	41,65	68300	75	17100	1	17100
Takas b2	2017-10-02	I	5	kv.	46,17	NTK2017 - 3.2.10	101,88	4700	75	1180	1	1180
Viso								**73000**		**18300**		**18300**

Parengė Arūnas Gelumbauskas

LIETUVOS RESPUBLIKA * PANEVĖŽYS * REPUBLIC OF LITHUANIA
A.V.
UAB „Gerepa“
Private limited liability company

BYLOS VIDAUS APRAŠAS

Eil. Nr.	Dokumento pavadinimas	Bylos lapų numeriai
1	Statinių išdėstymo planas	1
2	Kitų statinių kadastro duomenų forma	2
3	Kitų statinių įkainojimas	3

Vidaus aprašo **3 (trys) lapai**

(skaitmenimis ir žodžiais)

2017-10-02

(data)

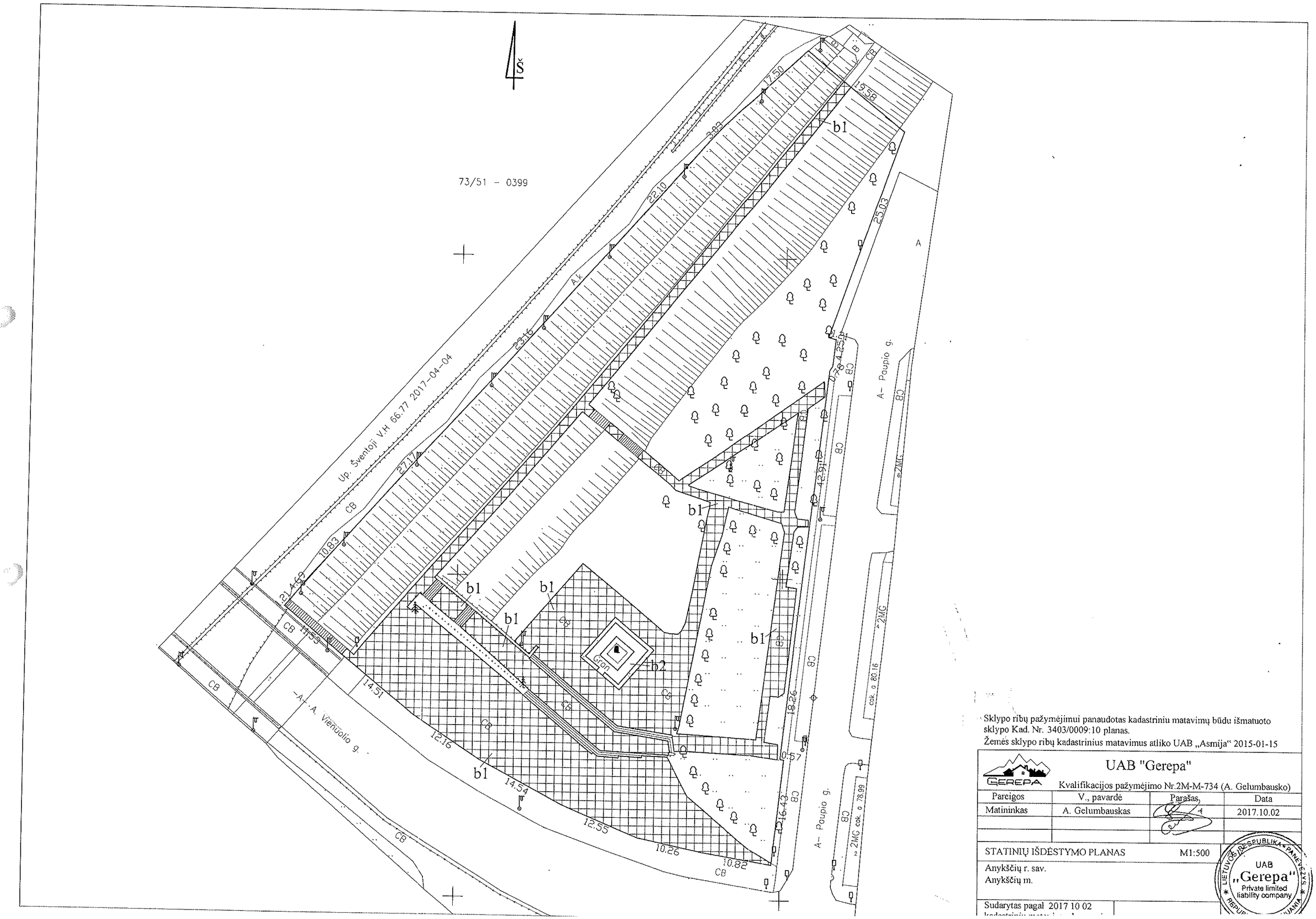

Sklypo ribų pažymėjimui panaudotas kadastriniu matavimų būdu išmatuoto sklypo Kad. Nr. 3403/0009:10 planas.
Žemės sklypo ribų kadastrinius matavimus atliko UAB „Asmija“ 2015-01-15

UAB "Gerepa"
Kvalifikacijos pažymėjimo Nr.2M-M-734 (A. Gelumbausko)

Pareigos	V., pavardė	Parašas	Data
Matininkas	A. Gelumbauskas		2017.10.02

STATINIŲ IŠDĖSTYMO PLANAS M1:500

Anykščių r. sav.
Anykščių m.

Sudarytas pagal 2017 10 02

UAB „Gerepa“ Private limited liability company

UAB "Kelprojektas"

NEKILNOJAMOJO DAIKTO KADASTRINIŲ MATAVIMŲ BYLA

Tomas: **1**

Nekilnojamojo turto objektas: **Inžinerinis statinys**

Registro Nr.: **44/2285063 (Statiniai)**

Adresas: **Anykščių r. sav. Anykščių m. A. Vienuolio g.**

Lapų skaičius: **12**

VALSTYBĖS ĮMONĖ REGISTRŲ CENTRAS
KADASTRO TVARKYTOJAS

SUDERINTA

Valstybės įmonės Registrų centro Utenos filialas

Elektroniniu parašu pasirašė: Jurga Vasiljevienė

Pareigos: Vyresnioji kadastro specialistė

Laiko žyma: 2018-09-24 15:40:05

Tomo Nr. **1**
Registro **44/2285063**

BYLOS TOMO VIDAUS APYRAŠAS

Eil. Nr.	Dokumento pavadinimas	Dokumento		Lapų skaič.	Bylos lapų numeriai	Pastabos
		Nr.	Data			
1	Šaligatvio planas M1:500		2018-09-20	1	1	
2	Kitų statinių kadastro duomenys 1C FORMA		2018-09-20	1	2	
3	Kitų statinių įkainojimas (perkainojimas) 2C FORMA		2018-09-20	1	3	
4	Kitų statinių ir jų dalių kadastro duomenys (6C forma)		2018-09-20	3	4-6	

Vidaus apyrašo lapų 6

Technikas Daiacius Vitkauskas
(pareigos, parašas, vardas, pavardė)

1C FORMA

Kitų statinių kadastro duomenys

Adresas Anykščių r. sav. Anykščių m. A. Vienuolio g.

Pavadinimas Pėsčiųjų takas prie A. Vienuolio gatvės

Aprašymas

Unikalus Nr. 4400-5091-8922
Pažymėjimas plane b1
Paskirtis Kiti inžineriniai statiniai
Kad. duomenų nustatymo data 2018-09-20

Statinio duomenys

Statybos pradžios metai:	1972	**Ilgis: m**	
Statybos pabaigos metai:	1972	**Ilgis: km**	
Rekonstravimo pradžios metai:		**Plotis: m**	4,17
Rekonstravimo pabaigos metai:		**Plotas: kv. m**	321,02
Kap. remonto pradžios metai:		**Aukštis: m**	
Kap. remonto pabaigos metai:		**Tūris: kub. m**	
Papr. remonto pradžios metai:		**Gylis: m**	
Papr. remonto pabaigos metai:		**Diametras: mm**	
Statinio kategorija:	II grupės nesudėtingas	**Skerspjūvis: kv. mm**	
Baigtumo procentas: %	100	**Kiekis: vnt.**	
Medžiaga:	Betono plytelės	**Koordinatė X:**	
Danga:		**Koordinatė Y:**	
		Daikto būklė:	

Statinio sudėtinių dalių kadastro duomenys

Pažymėjimas plane	Sudėtinė dalis		
b1	Pėsčiųjų (dviračių) takas		
Statybos pradžios metai:	1972	Aukštis: m	
Statybos pabaigos metai:	1972	Ilgis: m	
Rekonstravimo pradžios metai:		Plotis: m	4,17
Rekonstravimo pabaigos metai:		Gylis: m	
Kap. remonto pradžios metai:		Diametras: mm	
Kap. remonto pabaigos metai:		Plotas: kv. m	321,02
Papr. remonto pradžios metai:		Skerspjūvis: kv. mm	
Papr. remonto pabaigos metai:		Tūris: kub. m	
Medžiaga:		Kiekis: vnt.	
Danga:	Betono plytelės		

Parengė Technikas Dainius Vitkauskas
Tikrino Geodezijos inžinierė Justina Jatužytė

LIETUVOS RESPUBLIKA Valstybės įmonė Registrų centro akcinė bendrovė A.V. KADASTRINIAI MATAVIMAI

1 0 9 1 3 0 0 1 3 3

21-Rgs-2018 10:29:17

2C FORMA

Kitų statinių įkainojimas (perkainojimas)

Adresas Anykščių r. sav. Anykščių m. A. Vienuolio g.

Unikalus 4400-5091-8922

Pavadinimas	Vertės nustatymo data	Įkainojimas (I), Perkainojimas (P)	Kasmetinis vertės mažinimo koeficientas	Matavimo vienetas	Kiekis	Kainynas ir lentelė	Vieneto statybos vertė po indeksavimo, Eur	Atkūrimo kaštai (statybinė vertė), Eur	Nusidėvėjimas %	Atkuriamoji vertė, Eur	Vietovės pataisos koeficientas	Vidutinė rinkos vertė, Eur
1	2	3	4	5	6	7	8	9	10	11	12	13
Pėsčiųjų (dviračių) takas b1	2018-09-20	I	5	kv. m	321,02	NTK 2018-3.2.11	43,48	14000	75	3490	1	3490
Viso								**14000**		**3490**		**3490**

Parengė Technikas Dainius Vitkauskas

Tikrino Geodezijos inžinierė Justina Jatužytė

LIETUVOS RESPUBLIKA ★ VALSTYBĖS ĮMONĖ REGISTRŲ CENTRAS ★ KADASTRINIAI MATAVIMAI

21-Rgs-2018 10:29:17

1091300132

6C forma

Kitų statinių ir jų dalių kadastro duomenys

Anykščių r. sav., Anykščių m., A. Vienuolio g.
(kitų statinių ir jų dalių adresas)

Duomenys užfiksuoti	2018-09-20		
Pažymėjimas planc	B1		
Paskirtis	Kiti inžineriniai statiniai		
Pavadinimas	Pėsčiųjų takas		
Statybos pradžios/pabaigos metai	1972/1972		
Rekonstravimo pradžios/pabaigos metai			
Baigtumas %	100		

Statinių sudėtinės dalys

Pavadinimas	Pėsčiųjų takas		
Pažymėjimas plane	B1		
Statybos pradžios/pabaigos metai	1972/1972		
Medžiaga	Betono plytelės		
Matmenys: Ilgis			
Matmenys: Plotis (diametras)			
Matmenys: Plotas	321.02		
Matmenys: Aukštis (gylis)			
Matmenys: Tūris			
Pavadinimas			
Pažymėjimas plane			
Statybos pradžios/pabaigos metai			
Medžiaga			
Markė, tipas			
Matmenys: Ilgis			
Matmenys: Plotis (diametras)			
Matmenys: Plotas			
Matmenys: Aukštis (gylis)			
Matmenys: Tūris			
Kiekis			
Pavadinimas			
Pažymėjimas plane			
Statybos pradžios/pabaigos metai			
Medžiaga			
Matmenys: Ilgis			
Matmenys: Plotis (diametras)			
Matmenys: Plotas			
Matmenys: Aukštis (gylis)			
Matmenys: Tūris			
Kiekis			
Pavadinimas			
Pažymėjimas plane			
Statybos pradžios/pabaigos metai			
Medžiaga			
Markė, tipas			
Matmenys: Ilgis			
Matmenys: Plotis (diametras)			
Matmenys: Plotas			
Matmenys: Aukštis (gylis)			
Matmenys: Tūris			
Kiekis			

Kitų statinių įkainojimas (perkainojimas)

Vertės nustatymo data	2018-09-20
Įkainojimas (perkainojimas)	I
Pažymėjimas plane	B I
Statinio pavadinimas	Pėsčiųjų takas
Matmenys: Ilgis m	
Matmenys: Plotas m	321.02
Matmenys: Diametras mm	
Matmenys: Aukštis m	
Matmenys: Tūris m^3	
Kiekis vnt.	
Kasmetinis vertės mažinimo koeficientas	5
Kainynas ir lentelė	NTK 2018-3.2.11
Vidutinė vieneto statybos vertė Eur	
Vidutinė vieneto statybos vertė po indeksavimo Eur	43.48
Atkūrimo kaštai (statybinė vertė) Eur	14000
Nusidėvėjimo %	75
Atkuriamoji vertė Eur	3490
Vertės zonos kodas	
Vietovės pataisos koeficientas	1
Vidntinė rinkos vertė Eur	3490

Technikas		Dainius Vitkauskas
(pareigos)	(parašas)	(vardas ir pavardė)

ŠALIGATVIO PLANAS M 1:500

IŠDĖSTYMO SCHEMA

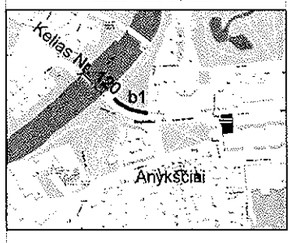

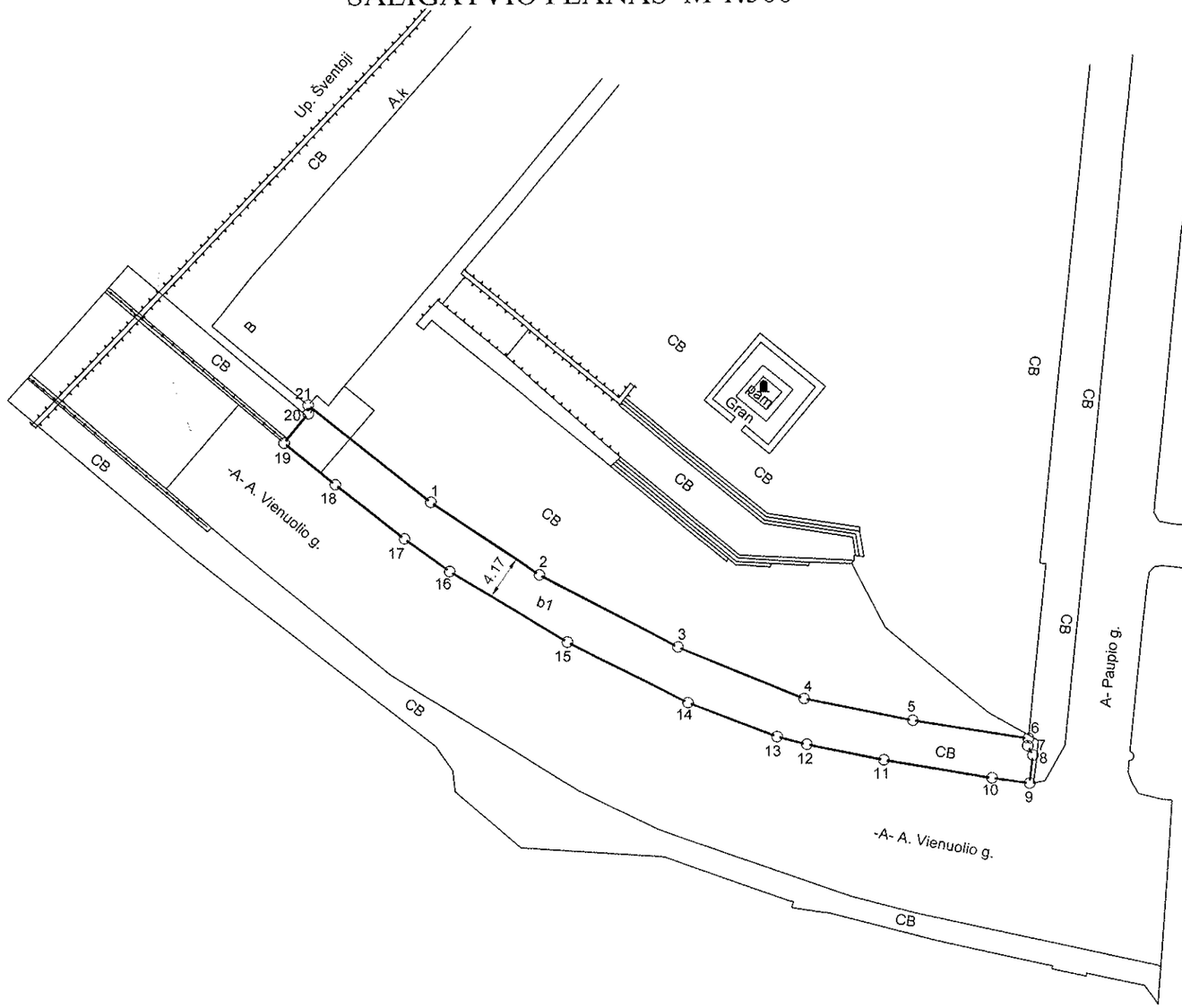
Up. Šventoji
A.k.
CB
B
CB
CB
CB

ŠALIGATVIO PLANAS M 1:500

Kelias (gatvė)	Prie A. Vienuolio g.
Kaimas (miestelis)	Anykščiai.
Miestas (rajonas)	Anykščių r.
Savivaldybė	Anykščių r. sav.
Kelio ruožas	-
Unikalus Nr.	4400-5091-8922

KOORDINAČIŲ ŽINIARAŠTIS

Koordinačių sistema: LKS-94		
b1		
taško Nr.	X	Y
1	6155078,10	569593,58
2	6155071,28	569603,65
3	6155064,43	569616,48
4	6155059,51	569628,03
5	6155057,35	569638,06
6	6155055,53	569648,73
7	6155054,84	569648,65
8	6155053,95	569649,11
9	6155051,36	569648,78
10	6155051,88	569645,34
11	6155053,68	569635,36
12	6155055,20	569628,24
13	6155055,95	569625,51
14	6155059,21	569617,39
15	6155064,96	569606,22
16	6155071,64	569595,30
17	6155074,71	569591,13
18	6155079,80	569584,77
19	6155083,74	569580,07
20	6155086,44	569582,31
21	6155087,25	569582,32

Žiniaraštį sudarė:

Matininkas, nustatęs kadastro duomenis — Justina Jatužytė (vardas ir pavardė)

A.V.

LIETUVOS RESPUBLIKA VIEŠOJI ĮSTAIGA KADASTRINIAI MATAVIMAI

Projektavimo stadija	**PROJEKTINIAI PASIŪLYMAI**
Projekto laida	**A**
Kompleksas	**NOA/1-SU-378-PP**
Projektuotojas	**UAB „NOARCHITECTS“, Kalvarijų g. 1, LT-09310 VILNIUS**
Projekto pavadinimas	**KITŲ INŽINERINIŲ STATINIŲ PASKIRTIES GRUPĖS (KITOS PASKIRTIES STATINIAI) Ž. SKLYPE KAD. NR. 3403/0009:10 ir A. VIENUOLIO G., ANYKŠČIŲ M., ANYKŠČIŲ R. SAV., REKONSTRAVIMO PROJEKTAS**
Statybos adresas	**Anykščių m., Anykščių r. sav.**
Statinio kategorija	**Nesudėtingieji statiniai**
Statybos rūšis	**REKONSTRAVIMAS**
Teritorija	**ANYKŠČIŲ SENOJO MIESTO VIETA (17147) ANYKŠČIŲ MIESTO ISTORINĖ DALIS (17071) ANYKŠČIŲ REGIONINIS PARKAS (947) PAMINKLAS A. VIENUOLIUI - ŽUKAUSKUI (15283) NATURA 2000**

Pareigos	Vardas, pavardė	Parašas
PROJEKTUOTOJAS	**UAB NOARCHITECTS**	
UŽSAKOVAS	**ANYKŠČIŲ RAJONO SAVIVALDYBĖS ADMINISTRACIJA**	
STATYTOJAS	**ANYKŠČIŲ RAJONO SAVIVALDYBĖ**	

Vilnius, 2025 m. Rugpjūčio mėn.

BRĖŽINIŲ IR TEKSTINIŲ DOKUMENTŲ SĄRAŠAS

Eil. Nr.	Dokumento Nr.	Laida	Dokumento pavadinimas
		Bendrieji duomenys	
1.	NOA/1-SU-378/PP.SŽ	A	PROJEKTO DOKUMENTŲ SUDĖTIES ŽINIARAŠTIS
2.	NOA/1-SU-378/PP.BR	A	BENDRŲJŲ RODIKLIŲ LENTELĖ
3.	NOA/1-SU-378/PP.AR	A	AIŠKINAMASIS RAŠTAS
		Brėžiniai	
4.	NOA/1-SU-378/PP.BR-00	A	BRĖŽINIŲ ŽINIARAŠTIS
5.	NOA/1-SU-378/PP.BR-01	A	SKLYPO PLANAS
6.	NOA/1-SU-378/PP.BR-02	A	VIZUALIZACIJA. VAIZDAS NUO A. BARANAUSKO TILTO
7.	NOA/1-SU-378/PP.BR-03	A	VIZUALIZACIJA. AIKŠTĖS GĖLYNŲ VAIZDAS
8.	NOA/1-SU-378/PP.BR-04	A	VIZUALIZACIJA. AŽŪRINĖS DANGOS TAKO PALEI PAIPIO G. VAIZDAS
9.	NOA/1-SU-378/PP.BR-05	A	VIZUALIZACIJA. PĖSČIŲJŲ TAKAS ŠLAITE
10.	NOA/1-SU-378/PP.BR-06	A	VIZUALIZACIJA. PANDUSO VAIZDAS
		Pritarimų, sutikimų ir kitų dokumentų sąrašas	
11.		0	

A	2025 08 22			Projektiniai pasiūlymai. Pagal žalinimo schemos užduotį	
Laida	Išleidimo data			Laidos statusas ir išleidimo priežastis	
UAB Noarchitects ĮK 302806477 Kalvarijų g. 1 LT-09310, Vilnius Info@noarchitects.lt, +37060415920				Objektas: KITŲ INŽINERINIŲ STATINIŲ PASKIRTIES GRUPĖS (KITOS PASKIRTIES STATINIAI) Ž. SKLYPE KAD. NR. 3403/0009:10 ir A. VIENUOLIO G., ANYKŠČIŲ M., ANYKŠČIŲ R. SAV., REKONSTRAVIMO PROJEKTAS Vieta: Anykščių rajono sav. Anykščių m.	
PV. A976,0267	M. NEMUNIENĖ		2025 08 22	**PROJEKTO DOKUMENTŲ SUDĖTIES ŽINIARAŠTIS**	LAIDA
ARCH.	M. GRINEVIČIUS		2025 08 22		A
ARCH.	G. ČERSKUTĖ		2025 08 22		
LT	**ANYKŠČIŲ RAJONO SAVIVALDYBĖS ADMINISTRACIJA**			NOA/1-SU-378-PP.SŽ	LAPAS 1 / LAPŲ 1

BENDRIEJI STATINIO RODIKLIAI (SKLYPE)

Nr.	Pavadinimas	Mato vienetas	Kiekis	Pastabos
I	**SKLYPAS**			Nr. 4400-3166-1911
1.1	sklypo plotas	m^2	**6014**	
1.2	užstatomas sklypo plotas	m^2	**1777**	
II	**KITI INŽINERINIAI STATINIAI:**			
2.1	**Takai b1 (unik. Nr. 4400-4734-1359)**		**1640.52 (esamas) 1730.83 (projektuojama)**	Nr. 4400-4734-1359
2.1.1	Dangos	m^2	1545.83	
2.1.2	Pakelta tako dalis su aptvėrimu 12	m^2	40	
2.1.3	Atraminės sienutės (10, 11)	m^2	58	
2.1.4	Granitiniai laiptai (4, 9)	m^2	62	
2.1.5	Betoniniai laiptai (3, 5)	m^2	25	
2.2	**Takai b2 (unik. Nr. 4400-4734-1359)**	**m^2**	**46.17 (esamas) 46.17 (projektuojama)**	Nr. 4400-4734-1359
2.2.1	Dangos	m^2	46.17	

BENDRIEJI STATINIO RODIKLIAI (UŽ SKLYPO RIBŲ)

	Pavadinimas	Mato vienetas	Kiekis	Pastabos
I	**KITI INŽINERINIAI STATINIAI**			
1.1	Kelias - Pėsčiųjų takas prie A. Vienuolio gatvės:	m^2	**321**	Nr. 4400-5091-8922
1.2	b1 takų dalis už sklypo ribos	m^2	**45**	

TVIRTINU:
Užsakovas

Anykščių rajono savivaldybės administracija

A	2025 08 22		Projektiniai pasiūlymai. Pagal žalinimo schemos užduotį
Laida	Išleidimo data		Laidos statusas ir išleidimo priežastis

UAB Noarchitects
ĮK 302806477
Kalvarijų g. 1
LT-09310, Vilnius
Info@noarchitects.lt, +37060415920

Objektas: KITŲ INŽINERINIŲ STATINIŲ PASKIRTIES GRUPĖS (KITOS PASKIRTIES STATINIAI) Ž. SKLYPE KAD. NR. 3403/0009:10 ir A. VIENUOLIO G., ANYKŠČIŲ M., ANYKŠČIŲ R. SAV., REKONSTRAVIMO PROJEKTAS

Vieta: Anykščių rajono sav. Anykščių m.

PV. A976,0267	M. NEMUNIENĖ		2025 08 22
ARCH.	M. GRINEVIČIUS		2025 08 22
ARCH.	G. ČERSKUTĖ		2025 08 22

BENDRŲJŲ RODIKLIŲ LENTELĖ

LAIDA: A

LT	**ANYKŠČIŲ RAJONO SAVIVALDYBĖS ADMINISTRACIJA**	NOA/1-SU-378-PP.BR	LAPAS: 1 / LAPŲ: 1

DANGŲ ŽINIARAŠTIS

Nr.	Pavadinimas	Mato vienetas	Vandeniui nelaidžios dangos	Vandeniui laidžios dangos (surišta akmens skalda)	Vandeniui laidūs želdinių plotai (veja, krūmynai)	
I	**SKLYPE**					
1.1	**b1 (unik. Nr. 4400-4734-1359)**	m^2	esama: 1640.52	esama: 0.00	esama: 0.00	**viso: 1640.52**
		m^2	projektuojama: 913.98	projektuojama: 627.5	projektuojama: 246.87	**viso: 1730.83**
1.2	**b2 (unik. Nr. 4400-4734-1359)**	m^2	esama: 46.17	esama: 0.00	esama: 0.00	**viso: 46.17**
		m^2	projektuojama: 21.00	projektuojama: 16.17	projektuojama: 9.00	**viso: 46.17**
II	**UŽ SKLYPO RIBŲ**					
2.1	**Kelias - Pėsčiųjų takas prie A. Vienuolio gatvės Nr. 4400-5091-8922**	m^2	esama:321.00	esama: 0.00	esama: 0.00	**viso: 321.00**
		m^2	projektuojama: 15.21	projektuojama: 157.99	projektuojama: 147,8	**viso: 321.00**
2.2	**b1 takų dalis už sklypo ribos**	m^2	esama:16.89	esama: 0.00	esama: 0.00	**viso: 16.890**
		m^2	projektuojama: 13.27	projektuojama: 30.12	projektuojama: 1.61	**viso: 45.00**

AIŠKINAMASIS RAŠTAS

TURINYS

1. Projekto rengimo pagrindas....2
2. Bendrieji duomenys....2
3. Projekto tikslas....2
4. Sklypo apibūdinimas....3
5. Esama būklė....3
6. Nekilnojamojo kultūros paveldo apsauga....3
7. Bendrieji sprendiniai....6
8. Tvarumas....7
9. Projekto dalių aprašymas....8
10. Apsauginių priemonių nuo smurto ir vandalizmo aprašymas....9
11. Aplinkos ir statinių pritaikymo neįgaliesiems sprendiniai....9
12. Atliekų surinkimas ir tvarkymas....10

A	2025 08 22			Projektiniai pasiūlymai. Pagal žalinimo schemos užduotį	
Laida	Išleidimo data			Laidos statusas ir išleidimo priežastis	
	UAB Noarchitects ĮK 302806477 Kalvarijų g. 1 LT-09310, Vilnius Info@noarchitects.lt, +37060415920			Objektas: KITŲ INŽINERINIŲ STATINIŲ PASKIRTIES GRUPĖS (KITOS PASKIRTIES STATINIAI) Ž. SKLYPE KAD. NR. 3403/0009:10 ir A. VIENUOLIO G., ANYKŠČIŲ M., ANYKŠČIŲ R. SAV., REKONSTRAVIMO PROJEKTAS Vieta: Anykščių rajono sav. Anykščių m.	
PV. A976,0267	M. NEMUNIENĖ		2025 08 22	**AIŠKINAMASIS RAŠTAS**	LAIDA
ARCH.	M. GRINEVIČIUS		2025 08 22		A
ARCH.	G. ČERSKUTĖ		2025 08 22		
LT	**ANYKŠČIŲ RAJONO SAVIVALDYBĖS ADMINISTRACIJA**			NOA/1-SU-378-PP.AR	LAPAS 1 / LAPŲ 1

1. Projekto rengimo pagrindas

Kitų inžinerinių statinių paskirties grupės (kitos paskirties statiniai) ž. sklype kad. nr. 3403/0009:10 ir A. Vienuolio g., Anykščių m., Anykščių r. sav., rekonstravimo projektas, anksčiau A.Vienuolio-Žukausko paminklo teritorijos sklypo dalies sutvarkymo techninis darbo projekto A laida (toliau - Projektas) parengtas vadovaujantis sutartimi Nr. NOA/1-SU-378 tarp Užsakovo “Anykščių rajono savivaldybės administracija” ir UAB „Noarchitects“, LR įstatymais bei galiojančiomis normomis, taisyklėmis, statybos techniniais reglamentais ir rekomendacijomis.
Projektas rengiamas atsižvelgiant į Anykščių rajono savivaldybės žalinimo plano sprendinius[1]. Šis planas skirtas didinti žolinių augalų ir želdinių kiekį, įgyvendinti gamta pagrįstus sprendimus, kurie teikia ekologinę, socialinę ir ekonominę naudą. Žalinimo sprendiniai apima strategiškai suplanuotą natūralių ir pusiau natūralių ekosistemų tinklą, kurio tikslas – gerinti aplinkos kokybę urbanizuotose teritorijose ir gerinti gyventojų gyvenimo sąlygas. Planas nustato problemines sritis, kuriose labiausiai trūksta žaliųjų plotų, ir siūlo priemones, kaip didinti biologinę įvairovę bei mažinti taršą.

Privalomųjų dokumentų sąrašas:
1. Projektavimo užduotis (techninė specifikacija);
2. UAB Noarchitects Anykščių A. Vienuolio - Žukausko paminklo teritorijos sklypo dalies sutvarkymo techninis darbo projektas;
3. Žemės sklypo teisinės registracijos Lietuvos Respublikos nekilnojamojo turto registre dokumentai ir žemės sklypo nuomos (panaudos) dokumentai;
4. Statinių kadastrinių matavimų ir teisinės registracijos Nekilnojamojo turto registre dokumentai;
5. Statinių kadastrinių matavimų bylų kopijos;
6. Sklypo topografiniai matavimai, atlikti 2025 m. UAB “GEOVISATA”;
7. Anykščių miesto darnaus judumo planas, patvirtintas 2023 m. liepos 27 d.
8. Specialiųjų reikalavimų dokumentai;
9. Prisijungimo sąlygos Nr. 2E-4311, išduotos Lietuvos automobilių kelių direkcijos 2018-10-31 d.;
10. Planuojamos ūkinės veiklos įgyvendinimo poveikio įsteigtoms ar potencialioms ,,NATURA 2000", teritorijoms reikšmingumo išvada Nr. NV2-7 (8.9.), išduota 2017-04-25 d.;
11. 2018 m. UAB ,,Geomira" atliktų Projektinių inžinerinių geologinių ir geotechninių tyrimų ataskaita;
12. 2019 m. Nacionalinės žemės tarnybos sutikimas tiesti susisiekimo komunikacijas, inžinerinius tinklus ir statyti jiems funkcionuoti būtinus statinius valstybinėje žemėje, kurioje nesuformuoti žemės sklypai;
13. UAB "Arbovita ir Ko" eksperto arboristo Renaldo Žilinsko A. Vienuolio – žukausko skvere anykščiuose augančių medžių būklės arboristinis įvertinimas[2] 2025 m.;
14. 2013 m. sklypo dalyje atliktų archeologinių žvalgomųjų tyrimų planas;
15. Nekilnojamojo kultūros paveldo vertinimo tarybos 2019-09-16 d. aktas Nr. KPD-AV-1459;
16. Anykščių miesto istorinės dalies (unikalaus objekto kodas 17071, buvęs kodas UV2) nekilnojamojo kultūros paveldo apsaugos specialusis planas (rengėjas – UAB „Projektavimo ir restauravimo institutas“, PA – Giedrė Miknevičienė; patvirtintas Anykščių rajono savivaldybės tarybos 2011-03-10 sprendimu Nr. TS-99);
17. Kultūros vertybių registro duomenys;
18. Papildomi archyviniai dokumentai.

[1] Žalinimo planas - Anykščių rajono savivaldybės tarybos 2024-09-26 sprendimas Nr. 1-TS-263 „Dėl Anykščių miesto dalies teritorijos žaliosios infrastruktūros poreikio schemos (žemėlapio) patvirtinimo“. Prieiga per internetą: https://www.anyksciai.lt/doclib/2hsogwgnkr4xj7mz7kpmdgy7a3sqz2da

[2] UAB "Arbovita ir Ko" eksperto arboristo Renaldo Žilinsko A. Vienuolio – žukausko skvere anykščiuose augančių medžių būklės arboristinis įvertinimas. Prieiga per internetą: https://www.checktrees.com/map/#%7B%22zoom%22%3A19%2C%22lat%22%3A55.52605174136072%2C%22lng%22%3A25.103626749497526%7D

2. Bendrieji duomenys

Statybos vieta	Anykščių m., Anykščių r. sav.
Statybos rūšis	Rekonstravimas
Statinių paskirtis	Kiti inžineriniai statiniai
Statinių kategorija	Nesudėtingieji statiniai
Unikalus objektų kodas Kultūros vertybių registre	Anykščių senojo miesto vieta 17147; Anykščių regioninis parkas 947; Anykščių miesto istorinė dalis 17071; Rašytojo A. Žukausko – Vienuolio paminklas 15283;
Techninio darbo projekto rengėjas	UAB „Noarchitects“
Techninio darbo projekto užsakovas	Anykščių rajono savivaldybės administracija a. k. 188774637
Statytojas	Anykščių rajono savivaldybė sav. k. 111100241

3. Projekto tikslas

Projektu siekiama kompleksiškai sutvarkyti rašytojo A. Žukausko-Vienuolio paminklo teritorijos dalį Anykščių mieste (kadastro Nr. 3403/0009:10), pritaikant ją visuomenės poreikiams. Tai yra anksčiau parengto projekto "Anykščių A. Vienuolio - Žukausko paminklo teritorijos sklypo dalies sutvarkymo techninis darbo projektas" koregavimas ir papildymas (toliau - projekto A laida). Projekto A laida detaliai įgyvendina Anykščių miesto žalinimo schemos sprendinius, numatydama daugiau želdynų ir taip didindama žaliąjį plotą. Siekiant prisidėti prie tvaresnės aplinkos, didelė dalis kietųjų dangų keičiamos į vandeniui laidžias dangas, kurios pagerins lietaus vandens infiltraciją į gruntą. Be to, siekiant lankytojams suteikti naujų patirčių, numatyta įrengti pakeltą tako dalį su aptvėrimu, skirtą apžvalgai, leidžiančią mėgautis vaizdu į Šventosios upę iš aukštesnės perspektyvos. Projekto metu taip pat buvo peržiūrėtos ir pakeistos kai kurios apdailos medžiagos – pavyzdžiui, planuotas „Corten“ plienas buvo pakeistas į dekoratyvinį betoną, kuris padės sukurti šiuolaikišką, tačiau darniai su aplinka derantį įvaizdį. Sprendimais siekama ne tik atnaujinti paminklo teritoriją, bet ir padarys ją patrauklesne, funkcionalesne bei ekologiškesne erdve.

4. Sklypo apibūdinimas

Valstybei priklausantys sklypas (kad. Nr. 3403/0009:10), kurio bendras plotas - 6014 m^2, yra Anykščių r. sav., Anykščių miesto centrinėje dalyje. Sklypas šiaurės vakarų kryptimi ribojasi su Šventosios upe, rytų kryptimi ribojasi su Paupio g., pietų kryptimi - su A. Vienuolio g. Teritorijos reljefas kintantis, žemėjantis link Šventosios upės.

Sklypas patenka į Anykščių senojo miesto vietos (kodas 17147) teritoriją, Anykščių regioninio parko (kodas 947) teritoriją, Anykščių miesto istorinės dalies (kodas 17071) teritoriją.

Statiniai sklypo teritorijoje:

- Esami inžineriniai statiniai: b1 (takai, laiptai, atraminės sienutės) - betono plytelės; b2 - granito danga;
- Rašytojo A. Žukausko – Vienuolio paminklas, įtrauktas į kultūros vertybių registrą, unikalus objekto kodas 15283. Paminklo autorius - skulptorius P. Aleksandravičius, architektas V. Gabriūnas.
- Esami inžineriniai tinklai: į statybos darbų zonos ribas patenka elektros tinklai, ryšio tinklai, lietaus nuotekų surinkimo tinklai, buitinių nuotekų surinkimo tinklai, šilumos tiekimo tinklai;

Statiniai už Rašytojo A. Žukausko – Vienuolio paminklo teritorijos sklypo ribų, valstybinėje žemėje:

- Takas (esamas šaligatvis) prie A. Vienuolio gatvės (nuo Paupio g. iki tilto per Šventosios upę).

5. Esama būklė

Teritorijoje esami pėsčiųjų takai iš betono trinkelių susidėvėję, aikštės danga aplink A. Vienuolio-Žukausko paminklą netolygi, trinkelės ne vienodame aukštyje, vietomis susmegusios. Laiptų link A. Vienuolio gatvės granitinių pakopų aukštis nevienodas, nulinkusios. Į skverą sunku patekti žmonėms su negalia. Esami suoliukai bei šiukšlių dėžės susidėvėję, neatitinka šiuolaikinių poreikių bei estetikos. Apšvietimas neatitinka esamų higienos normų reikalavimų.

6. Nekilnojamojo kultūros paveldo apsauga

Rašytojo A. Žukausko – Vienuolio paminklas (15283) yra Anykščių senojo miesto vietoje (kodas 17147) ir Anykščių miesto istorinėje dalyje (kodas 17071) (pav. 1):



pav. 1 - Ištrauka iš Nekilnojamojo kultūros vertybių registro žemėlapio (https://kvr.kpd.lt/#/static-heritage-search)

6.1. Anykščių senojo miesto vieta (kodas 17147, buvę kodai A1400, AR1882)

Techninio darbo projekto sprendiniai užtikrins Rašytojo Antano Žukausko - Vienuolio paminklo (15283) vertingųjų savybių, nustatytų Nekilnojamojo kultūros paveldo vertinimo tarybos aktu dėl duomenų patikslinimo Nr. KPD-AV-1459, 2019-09-16, išsaugojimą bei fizinės būklės pagerinimą. Esant poreikiui, tvarkybos darbų projektas bus rengiamas atsižvelgiant į Kultūros paveldo departamento nustatytas sąlygas.

Anykščių senojo miesto vietoje (17147) žemės judinimo darbų vietose būtini archeologiniai tyrimai PTR 2.13.01:2011 „Archeologinio paveldo tvarkyba" nustatyta tvarka. Jei *„atliekant darbus bus aptinkama archeologinių radinių ar nekilnojamojo daikto vertingųjų savybių, valdytojai ar darbus atliekantys asmenys apie tai privalo pranešti savivaldybės paveldosaugos padaliniui, o šis informuoti Kultūros paveldo departamentą, departamentas gali sustabdyti darbus 15 dienų. Per šį terminą jis kartu su savivaldybės paveldosaugos padaliniu turi patikrinti pranešimą ir priimti sprendimą inicijuoti ar neinicijuoti aptiktos nekilnojamosios kultūros vertybės įregistravimą, kultūros paveldo objekto skelbimą saugomu ar aptiktos vertingosios savybės atskleidimą ir apsaugos reikalavimų patikslinimą*“ (LR Nekilnojamojo kultūros paveldo apsaugos įstatymo 9 str. 3 d.).

Archeologiniai tyrimai numatyti.

6.2. Anykščių miesto istorinė dalis (kodas 17071, buvęs kodas UV2)

Įregistravimo data: 1993-12-02
Statusas: registrinis
Objekto reikšmingumo lygmuo: vietinis
Rūšis: nekilnojamas
Vertybė pagal sandarą: pavienis objektas
Vertingųjų savybių pobūdis: archeologinis (lemiantis reikšmingumą); architektūrinis (lemiantis reikšmingumą svarbus); istorinis (lemiantis reikšmingumą savrbus); kraštovaizdžio; urbanistinis (lemiantis reikšmingumą svarbus).
Vertingosios savybės nustatytos Nekilnojamojo kultūros paveldo vertinimo tarybos aktu dėl duomenų patikslinimo Nr. KPD-RM-215, 2007-02-13, su vėlesniais patikslinimais (žiūr. https://kvr.kpd.lt/#/static-heritage-search)

Techninio darbo projekto sprendiniai neturės neigiamos įtakos Anykščių miesto istorinės dalies vertingosioms savybėms: saugomoms panoramoms, perspektyvoms, išklotinėms.

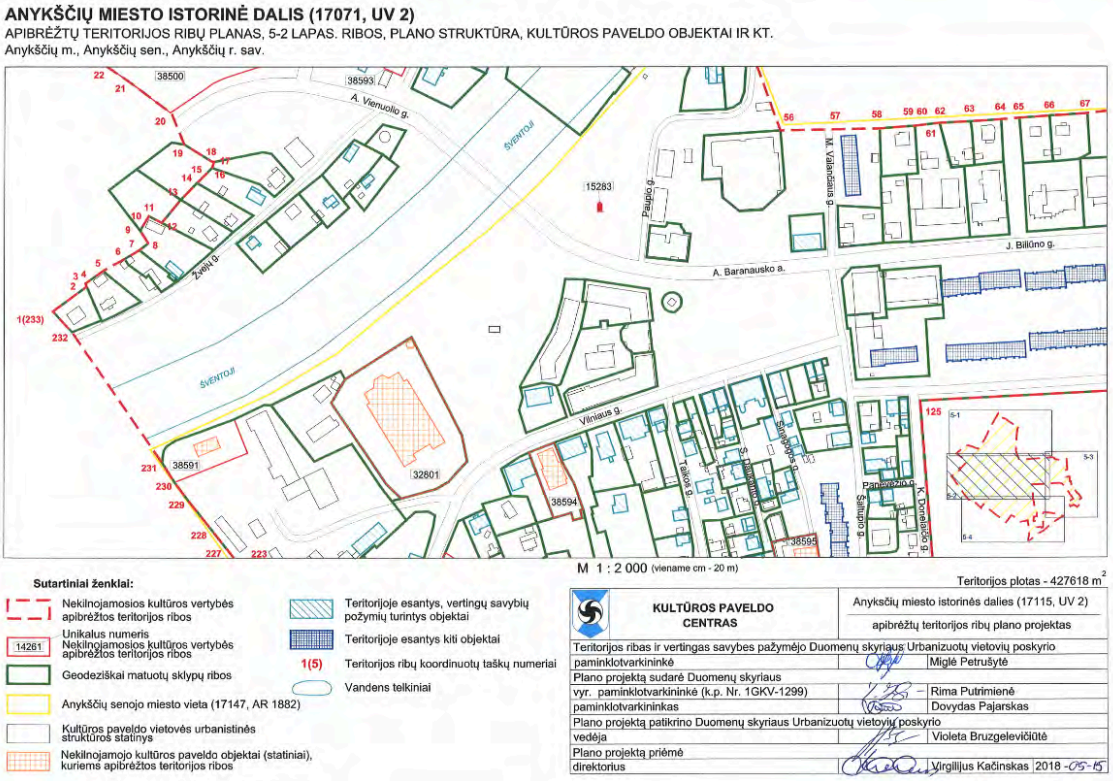

pav. 2 - Ištrauka iš Apibrėžtų teritorijos ribų plano (TRP) (https://kvr.kpd.lt/#/static-heritage-search)

6.3. Rašytojo Antano Žukausko - Vienuolio paminklas (kodas 15283, buvęs kodas DR1301)

Statusas: registrinis
Objekto reikšmingumo lygmuo: regioninis
Rūšis: nekilnojamas
Vertybė pagal sandarą: pavienis objektas
Vertingųjų savybių pobūdis: dailės (lemiantis reikšmingumą svarbus); memorialinis (lemiantis reikšmingumą svarbus).

Vertingosios savybės nustatytos Nekilnojamojo kultūros paveldo vertinimo tarybos aktu dėl duomenų patikslinimo Nr. KPD-AV-1459, 2019-09-16:

„Vertingosios savybės:

1.1.2. tūrinė erdvinė kompozicija - ***planinė struktūra, tūrinė erdvinė kompozicija, kurią sudaro Rašytojo Antano Žukausko - Vienuolio paminklas, stovintis nelygiašonės trapecijos formos plano skvere*** *(-; -; IKONOGR Nr. 1-5; FF Nr. 1-10; 2019 m.);*

1.1.4. fasadų architektūrinis sprendimas - ***skulptūrinė sėdinčio ant suolo Antano Vienuolio figūra, pastatyta ant žemo postamento*** *(skulptūra: 3,03 x 1,87 x 1,92 m, postamentas: 0,79 x 2,21 x 2,21 m; būklė gera; FF Nr. 5-10; 2019 m.);* ***fasadų apdaila ir puošyba - postamento fasado įrašas „ANTANAS VIENUOLIS“*** *(-; būklė gera; FF Nr. 7, 8, 11; 2019 m.);*

1.1.5. konstrukcijos - ***pamatas su granitiniu cokoliu*** *(pamatas netyrinėtas; cokolio būklė gera; žr. 15.4; FF Nr. 11; 2019 m.);* ***kvadratinio plano granitinis postamentas*** *(-; būklė gera; FF Nr. 6-11; 2019 m.);* ***bronzinė skulptūra ant plokščio plinto*** *(-; būklė gera; FF Nr. 6-10; 2019 m.);*

1.3.2. buvusių komplekso dalių (statinių) liekanos ar jų vietos - ***centrinių laiptų su atraminėmis sienelėmis vieta PV dalyje*** *(-; -; TRP; IKONOGR Nr. 1-3, 5; FF Nr. 1, 2, 5, 12, 13; 2019 m.);* ***laiptų Š dalyje vieta*** *(-; -; TRP; IKONOGR Nr. 3; FF Nr. 14; 2019 m.);*

1.3.4. žemės ir jos paviršiaus elementai - ***reljefas*** *(Šventosios upės slėnio aukštutinė terasa; -; FF Nr. 1-4, 14; 2019 m.);*

1.3.6. želdynai ir želdiniai - ***apželdinimo mažalapių liepų eile pobūdis R dalyje*** *(-; būklė gera; TRP; IKONOGR Nr. 1-3; FF Nr. 1-4, 15; 2019 m.).*

4. Artimiausios kultūros paveldo objekto teritoriją ar vietovę supančios aplinkos kultūrinio kraštovaizdžio vertingosios savybės - ***Anykščių miesto istorinė dalis u. k. 17071, UV2*** *(-; -; TRP; 2019 m.);* ***Anykščių senojo miesto vieta u. k. 17147, A1400*** *(-; -; TRP; 2019 m.);* ***Anykščių senamiesčio urbanistinis draustinis*** *(-; -; TRP; 2019 m.);*

5. Faktai apie svarbias visuomenės, kultūros ir valstybės istorijos asmenybes, įvykius, tautosakos, literatūros ar kitus meno kūrinius, netradicinius ieškojimus, kurie susiję su objektu - ***1982 m. balandžio 6 d. paminklas pastatytas Antanui Žukauskui Vienuoliui (1882-1957) - Lietuvos rašytojui, prozininkui, dramaturgui, muziejininkui, visuomenininkui, farmacininkui“.***

7. Bendrieji sprendiniai

Skvero koncepcija nutolsta nuo tradicinio, vieno aspekto asmenybės įamžinimo. Vietoj to, kad A. Vienuolis būtų pristatomas tik kaip rašytojas, siekiama atskleisti ir jo, kaip vaistininko bei aistringo gamtininko, veiklą.
Ši tema integruojama per visą skvero dizainą. Planuojama įrengti pažintinius stendus su tekstais ir nuorodomis, kurie supažindintų lankytojus su A. Vienuolio ryšiu su medicina ir gamta.

Siekiant patenkinti skirtingus lankytojų poreikius, skveras yra aiškiai suskirstytas į funkcines zonas: Memorialinė erdvė skirta ramiam susikaupimui ir A. Vienuolio atminimui. Čia akcentuojamas rašytojo paminklas ir jį supanti aplinka. Rekreacinė erdvė pritaikyta aktyvesniam poilsiui, su patogiais suoliukais, žaidimų elementais ar tiesiog erdvėmis laisvalaikiui. Pažintinė erdvė integruoja edukacinius stendus ir vaistinių augalų želdynus, kviesdama lankytojus domėtis ir mokytis.

Siekiame išlaikyti susiformavusią sklypo planinę struktūrą bei centrinius laiptus su atraminėmis sienutėmis, pabrėžiant autoriaus V. Gabriūno idėją (pav. 3).



pav. 3

- Projektuojame esamų takų dangų ir atraminių sienučių apdailos atnaujinimą;
- Numatome centrinių laiptų remontą, atnaujinant laiptų konstrukciją ir panaudojant esamas granito plokštes;
- Numatome kitų sklype esančių laiptų remontą bei turėklų įrengimą;
- Atnaujiname dangą prie A. Vienuolio paminklo, numatome naują vietą esamai paminklo autoriaus lentelei;
- Pakoreguojame esamų, susiformavusių takų išdėstymą, pritaikome prie dabartinių žmonių srautų;
- Remiantis Anykščių miesto darnaus judumo planu projektuojame naujų medžių ir krūmynų sodinimą sklypo teritoriją atribojant nuo triukšmingos A. Vienuolio gatvės, bei kuriant šešėlį dangoms.
- Pėsčiųjų takas A. Vienuolio gatvės pusėje projektuojamas už naujai numatytos medžių ir krūmų eilės (aikštės pusėje) išsaugant erdvę monumento apžvalgai, sukuriant saugesnę, jaukesnę erdvę pėstiesiems;
- Įrengiame pandusą ir teritoriją pritaikome žmonėms su negalia bei suteikiame galimybę paprasčiau judėti teritorijoje;
- Projektuojame dviračių stovų, suoliukų bei šiukšliadėžių įrengimą;
- Projektuojame LED apšvietimą;
- Projektuojame daugiamečiais vaistiniais augalų apželdinimą;

8. Tvarumas

Projekte didelis dėmesys skiriamas šiuolaikiniams urbanistiniams standartams, tvarumui ir prieinamumui. Visa skvero infrastruktūra – takai, priėjimai prie suoliukų ir kitų elementų – projektuojama taip, kad būtų patogi naudotis žmonėms su judėjimo negalia.

Anykščių miesto dalies teritorijos žalinimo schemos (pav. 4) sprendinių integravimas A laidos projekte:

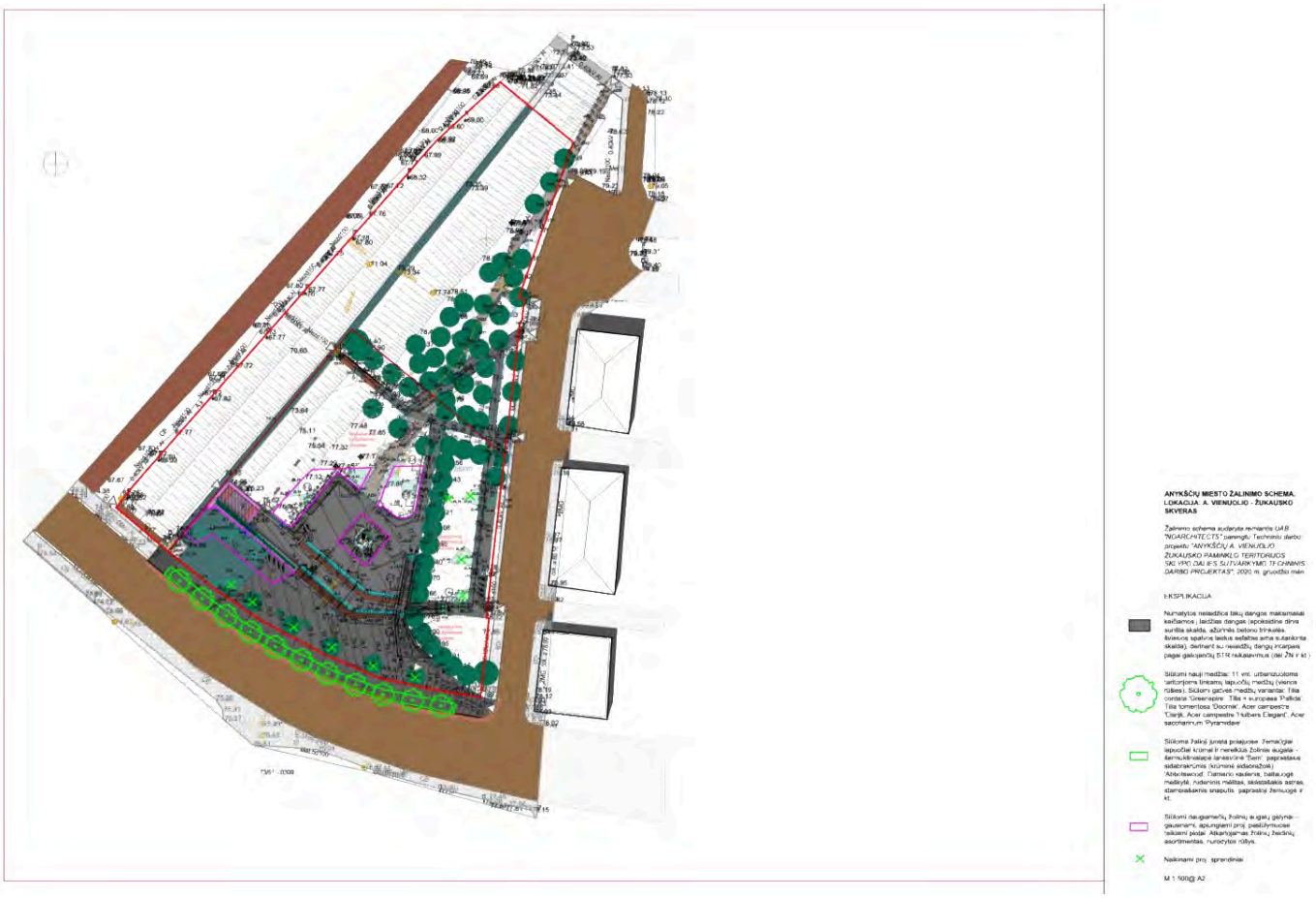

pav.4. Dviračių susisiekimo profilis pagal Anykščių miesto darnaus judumo planą

Dangos:
- Siekiant tvariai tvarkyti lietaus vandenį ir sumažinti miesto kanalizacijos apkrovą, didelė dalis skvero takų ir aikščių keičiamos vandeniui laidžiomis dangomis. Tai leidžia lietaus vandeniui natūraliai susigerti į gruntą.
- Sumažinamas kietų dangų plotas, keičiamas veja ar želdynais
- Šalia esamų brandžių medžių atnaujinamų dangų bortai projektuojami seklūs (apie 120 mm) tam, kad nuo mechaninio pažeidimo būtų apsaugoti esamų medžių šaknynai.
- Akcentuojama dviračių transporto svarba. Vadovaujantis Anykščių rajono savivaldybės taryba 2023 m. liepos 27 d. sprendimu Nr. 1-TS-230 „Dėl Anykščių miesto darnaus judumo plano tvirtinimo“ projektuojami dviračių takai ties A.Vienuolio gatve bei specialiu dviračių infrastruktūros ženklinimu Paupio g., integruojant ją į bendrą miesto tinklą (pav. 5,6) ir taip skatinant ekologišką susisiekimą.

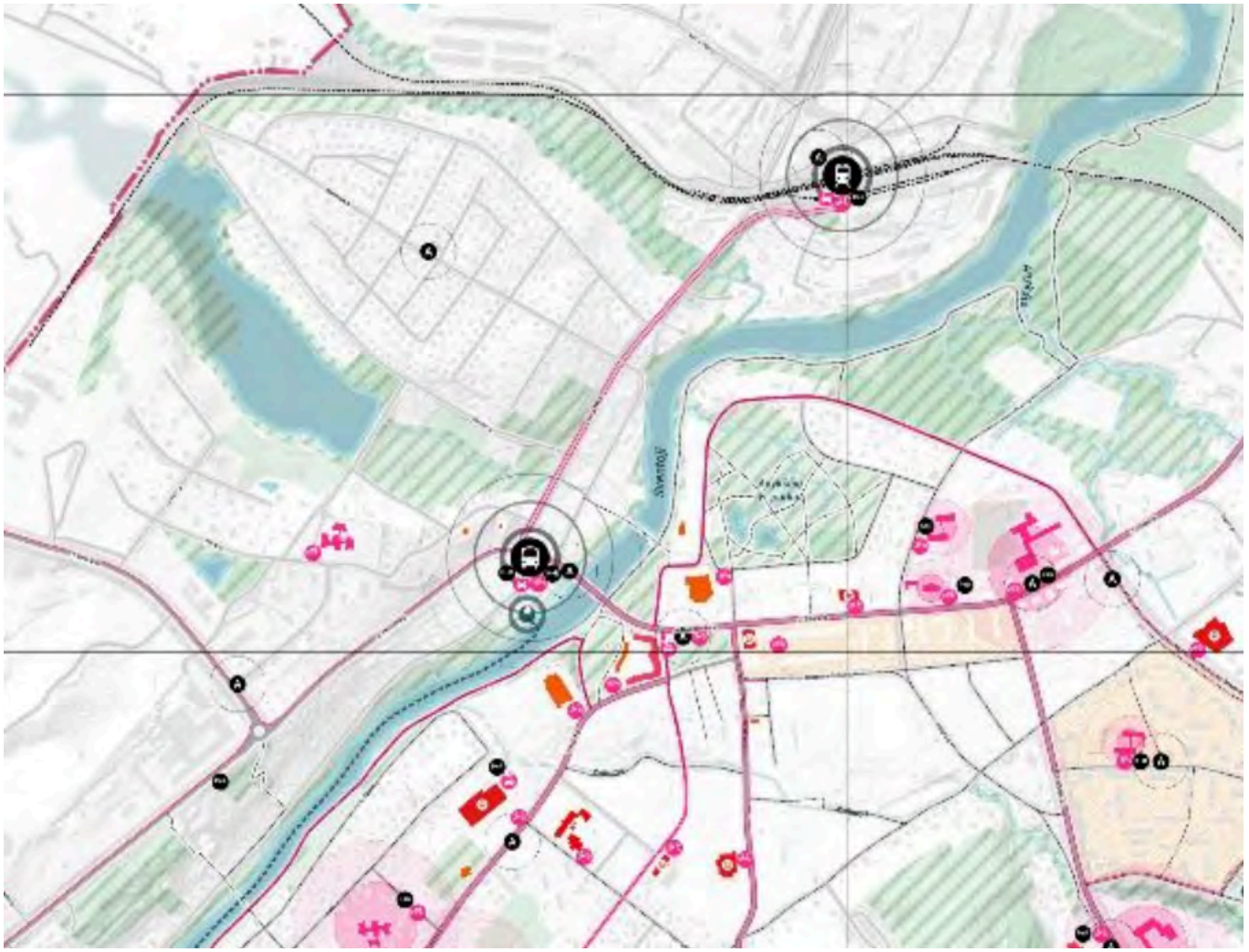

pav.5. Dviračių susisiekimo profilis pagal Anykščių miesto darnaus judumo planą



pav.6. Siūlomas A. Vienuolio g. (ties tilto pabaiga) profilis pagal Anykščių miesto darnaus judumo planą

Želdiniai:

- Didinamas bendras skvero želdinių kiekis. Gausinamas projektuojamų medžių kiekis skvero pietuose.
- Nuo A. Vienuolio gatvės projektuojama nauja žalioji juosta
- Esami vertingi medžiai ir kiti želdiniai yra saugomi, gerinama jų būklė. Numatomi darbai papildomi išsamiu arboristiniu esamų želdinių būklės įvertinimu. Juo remiantis parengiamos ir pritaikomos teroristinės esamų medžių gerovės didinimo priemonės (pvz., augavietes revitalizavimas, želdinių genėjimas, sutvirtinimas ir kt.).
- Apjungiami ir gausinami daugiamečių augalų gėlynų plotai skvero centrinėje ir vakarinėje dalyje. Keičiama želdinių plotų forma didinant želdinių gyvybingumą ir ekologinį efektyvumą taip sumažinant intensyvios priežiūros reikalaujančius plotus.

Kita:
Numatytas naujos mažosios architektūros įrengimas šlaito zonoje (gultai, amfiteatras) prisideda prie žalinimo plano įrengimo metodikos II skyriuje numatytų tikslų, padedant reguliuoti vietovės mikroklimatą, didinant pėsčiųjų buvimą.

9. Projekto dalių aprašymas

9.1. Sklypo sutvarkymo (sklypo plano)

Sklypo plano dalyje išlaikoma susiformavusi sklypo planinė struktūra ir centriniai laiptai su atraminėmis sienelėmis.

Esamų takų rekonstravimas
Esamų takų išdėstymas koreguojamas, pritaikomas prie dabartinių srautų, sukuriama galimybė laisvai judėti žmonėms su negalia. Takų medžiagiškumas parenkamas atsižvelgiant į teritorijos reljefo, estetikos bei takų eksploatavimo aspektus, Anykščių miesto žalinimo schemos sprendinius. Dangoms numatomos medžiagos - ažūrinės betoninės trinkelės su vejos intarpais arba rišta akmenukų skalda takų ir aikštės zonoje ir natūralaus granito danga zonoje aplink A. Vienuolio paminklą. Paminklo ir laiptų tąsoje šiaurės rytų kryptimi projektuojama nauja jungtis - ažūrinis takas pritaikytas žmonėms su negalia.

Esamų atraminių sienučių apdailos atnaujinimas (B1, B2)
Sienutės nuvalomos smėliasrove, užtaisomos esamos angos, įtrūkimai. Montuojamas apšvietimas sienučių ribojamiems laiptams apšviesti.
Naikinamas kazokinis kadagys, augantis B1 sienutės suformuotame gazone, sodinami nauji augalai (žiūrėti projekto Sklypo plano dalyje).

Esamų laiptų atnaujinimas (3)
Betono laiptų pakopos nuvalomos, esamos angos užtaisomos remontinio betono mišiniu, pritaikytu lauko sąlygoms.

Esamų laiptų atnaujinimas (5)
Betono laiptų pakopos nuvalomos, esamos angos užtaisomos remontinio betono mišiniu, pritaikytu lauko sąlygoms.
Įrengiami laiptų turėklai.

Centrinių laiptų remontas (9,4)
Esamos laiptų granito pakopos numontuojamos, bučerduojamos ir paruošiamos pakartotiniam panaudojimui.
Po pakopomis įrengiamas naujas betono pamatas.

Apželdinimo sprendiniai
Numatomas naujų želdinių sodinimas ir tvarkymas, atsižvelgiant į Želdinių inventorizacijos išvadas. Numatomas mažalapių liepų eilės atsodinimas už A. Vienuolio paminklo.
Pagrindinė projektuojamų gėlynų idėja glaudžiai susijusi su A. Vienuolio – Žukausko asmenybės biografija. Asmenybė paskatino gėlynų plotus projektuoti vaistinių ir žolinių augalų kompozicijomis, kurios būtų atpažįstamos, kaip šio skvero išskirtinis bruožas.

Projektuojamos naujos „žaliosios linijos“ ties A. Vienuolio gatve. Krūmų linija palei gatvę ir medžių palei aikštės ribą.

Takų konstrukciniai sprendiniai
Atnaujinamos dangų konstrukcijos parenkamos pagal normatyvinius reikalavimus, atliktų inžinerinių tyrinėjimų išvadas.

9.2. Architektūros

Architektūrinėje projekto dalyje sprendžiamas mažosios architektūros elementų projektavimas. Elementai numatomi darnaus dizaino:

Rašytojo Antano Žukausko – Vienuolio paminklas (15283)
Siekiant pabrėžti paminklo monumentalumą, iš grindinio projektuojamas linijinis LED apšvietimas.

Skulptūrinis suoliukas / atskirai stovintys suoliukai
Projektuojamas ilgas lenktų formų suoliukas, susidedantis iš 4 dalių, pabrėžiantis architekto V. Gabriūno idėją. Apdaila projektuojama iš atmosferos sąlygoms atsparaus plieno. Sėdimoji dalis numatoma iš ąžuolo masyvo lentų. Apatinėje dalyje numatomas cokolis, kuriame montuojamas LED pašvietimas.

Šiukšliadėžė
Projektuojama vientiso dizaino šiukšlinė, komponuojama kaip atskiras elementas arba kaip suoliuko sudedamoji dalis. Apdaila projektuojama iš tonuoto betono. Vidinė dalis projektuojama iš plieno lankstinio.

Pandusas
Siekiant pritaikyti teritoriją žmonėms su negalia, mamoms su vežimėliais ir dviratininkams, projektuojamas naujas kompozicinis elementas aikštėje - pandusas. Projektuojamos tonuoto betono atraminės sienutės, tako su nuolydžiu danga projektuojama iš betono trinkelių ir surištos akmens skaldos, įrengiamas panduso tako pašvietimas, turėklai.

Dviračių stovas
Projektuojamas iš atmosferos sąlygoms atsparaus plieno vamzdžio 30x50.

Laiptų turėklas
Projektuojamas iš atmosferos sąlygoms atsparaus plieno vamzdžio 30x50.

10. Apsauginių priemonių nuo smurto ir vandalizmo aprašymas

Visi mažosios architektūros elementai projektuojami iš stambių elementų, projektuojamas pamatas ir tvirtinimas prie dangos, apsaugant elementus nuo vagystės. Laiptų turėklai, dviračių stovai projektuojami iš plieno, kurio konstrukcijos pranašesnės vandalizmo požiūriu, už tokias pat medines konstrukcijas. Projektuojamas teritorijos apšvietimas.

11. Aplinkos ir statinių pritaikymo neįgaliesiems sprendiniai

Siekiant teritoriją pritaikyti žmonėms su negalia, pagrindinių laiptų rytiniame kampe įrengiamas pandusas nuo A. Vienuolio gatvės. Esamų takų maršrutuose neįgalieji gali laisvai judėti, aukščių pasikeitimai tolygūs. Neįgaliųjų žmonių poreikiams tenkinti pritaikytos visos prieigos prie takų ir mažosios architektūros elementų. Takų nuolydžiai ir pandusai parinkti tokie, kad atitiktų reglamentų nustatytas ribas.

12. Atliekų surinkimas ir tvarkymas

Teritorijoje, prie suoliukų, projektuojamos šiukšliadėžės atliekų surinkimui. Teritoriją tvarkanti įmonė buitines atliekas iš šiukšliadėžių surenka priimtina technika ir jas išveža.





EKSPLIKACIJA

Nr.	Pavadinimas	Pastabos
1.	Rašytojo Antano Žukausko - Vienuolio paminklas (15283, DR 1301)	Esamas
2.	Paminklo autoriaus lentelė	Projektuojama
3.	Laiptų vieta	Remontuojami
4.	Laiptų vieta	Remontuojami
5.	Laiptų vieta	Remontuojami
6.	Medžių eilė	Esama
7.	Gėlynas su skulptūriniu suoliuku	Projektuojamas
8.	Pandusas	Projektuojamas
9.	Granitiniai laiptai	Remontuojami
10.	Panduso atraminės sienutės	Projektuojamos
11.	Atraminė sienutė	Esama
12.	Pakelta tako dalis su aptvėrimu	Projektuojama
13.	Šezlongai integruoti šlaite	Projektuojama
14.	Amfiteatras šlaite	Projektuojama

SUTARTINIAI ŽYMĖJIMAI

	Sklypo ribos
	Nekilnojamosios kultūros vertybės apibrėžtos teritorijos ribos (Nr. 15283)
	Kelio - pėsčiųjų takо prie A. Vienuolio gatvės ribos
	Takų dalis už sklypo ribos (b1)
	Pastatai
	Upė
	Esami medžiai (45 vnt.)
	Esami medžiai. Reikalaujantys papildomos priežiūros (14 vnt.)
	Projektuojami medžiai (23 vnt.)
	Projektuojami krūmynai
	Projektuojami suoliukai
	Projektuojamas pandusas
	Pėsčiųjų srautai
	Šiukšliadėžės
	Turėklas
	Dviračių saugojimo vieta
	Informacinis stendas
	Gultai
	Daugiamečių vaistinių augalų gėlynai
	Atraminės sienelės
	Esama danga
	Veja
	Planuojamas dviračių infrastruktūros ženklinimas

SKLYPO RODIKLIAI

Nr.	Pavadinimas	Mato vnt.	Kiekis
	Sklypas		Nr. 4400-3166-1911
1.	Sklypo plotas	m²	6014
2.	Užstatyta teritorija	m²	1777

KIEKIŲ ŽINIARAŠTIS

	Mato vnt.	Kiekis
Betoninės trinkelės (120x480x80)(šviesiai pilkos)	m²	9.67
Betoninės trinkelės >80% (120x480x80) (šviesiai pilka) ir veja <20%	m²	149.68
Betoninės trinkelės 50% (120x480x80) ir surišta akmens skalda 50%	m²	861.07
Ažūrinė danga - Betoninės trinkelės <50%(120x480x80) ir veja >50%	m²	415.20
Surišta akmens skalda. Dviračių takas	m²	21.12
Surišta akmens skalda. Pėsčiųjų takas	m²	175.53
Veja	m²	3817.45
Gėlynai	m²	474.47
Granitiniai laiptai (pakopos valomos (viršutinė dalis) ir naudojamos (montuojamos) vėl)	m²	72.29
Betoniniai laiptai	m²	25.40
Betoninė atraminė sienutė	m²	57.76
Už sklypo ribų		
Betoninės trinkelės (120x480x80)(šviesiai pilkos)	m²	12.65
Betoninės trinkelės >80% (120x480x80) (šviesiai pilka) ir veja <20%	m²	1.64
Betoninės trinkelės 50% (120x480x80) ir surišta akmens skalda 50%	m²	35.38
Surišta akmens skalda. Dviračių takas	m²	158.19
Surišta akmens skalda. Pėsčiųjų takas	m²	16.90
Veja	m²	432.33
Gėlynai	m²	3.98
Krūmynai	m²	142.20

Žymėjimas	Pavadinimas	Vaizdas
	Betoninės trinkelės (120x480x80)(šviesiai pilkos)	
	Ažūrinė danga - Betoninės trinkelės (120x480x80) (šviesiai pilka) ir veja. Vandeniui laidžių dangų < 20proc.	
	Ažūrinė danga - Betoninės trinkelės (120x480x80) ir surišta akmens skalda. Vandeniui laidžių dangų - 50proc.	
	Ažūrinė danga - Betoninės trinkelės (120x480x80) ir veja. Vandeniui laidžių dangų >50proc.	
	Surišta akmens skalda. Dviračių takas. Vandeniui laidi danga	
	Surišta akmens skalda. Pėsčiųjų takas. Vandeniui laidi danga	

PASTABOS:

1.Visus pakeitimus derinti su projekto autoriais;
2.Visos naudojamos medžiagos ir gaminiai turi atitikti galiojančias priešgaisrines ir sanitarines - higienines normas, rangovas privalo pateikti galiojančius atitikties sertifikatus;
3.Takų išilginis nuolydis kinta pagal reljefą maksimalus - 8.3%, skersinis nuolydis - 2%;
4.Siekiant išsaugoti esamą reljefą, paviršiai formuojami maksimaliai prisitaikant prie reljefo aukščių;
5.Medžių kamienus apsaugoti su lentomis, aukštis 1,5m;
6.Inžinerinių tinklų transėjoms užpildyti naudoti smėlį, iškastą gruntą naudoti teritorijos planiravimui, nepanaudotą išvežti;
7.Aukščius tikslinti vietoje;
8.Nužymėjus dangas, prieš pradedant montavimą suderinti su autoriais;
9.Prieš žemės judinimo darbus privaloma atlikti archeologinius tyrimus.

A	2025 08 29		Projektiniai pasiūlymai. Pagal žalinimo schemos užduotį
Laida	Išleidimo data		Laidos statusas ir išleidimo priežastis

UAB Noarchitects
|K 302806477
Kalvarijų g. 1
LT-09310, Vilnius
860415920, info@noarchitects.lt

Objektas: KITŲ INŽINERINIŲ STATINIŲ PASKIRTIES GRUPĖS (KITOS PASKIRTIES STATINIAI) Ž. SKLYPE KAD. NR. 3403/0009:10 ir A. VIENUOLIO G., ANYKŠČIŲ M., ANYKŠČIŲ R. SAV., REKONSTRAVIMO PROJEKTAS
Vieta: ANYKŠČIŲ R. SAV., ANYKŠČIŲ M.

PV. A976,0267	M. NEMUNIENĖ		2025 08 29
ARCH.	M. GRINEVIČIUS		2025 08 29
ARCH.	G. ČERŠKUTĖ		2025 08 29

LT — ANYKŠČIŲ RAJONO SAVIVALDYBĖS ADMINISTRACIJA

SKLYPO PLANAS M 1:500 — Laida 0

NOA/1-SU-378-TDP-SP. BR-01 — Lapas 1 / Lapų 1



A	2025 08 29		Projektiniai pasiūlymai. Pagal žalinimo schemos užduotį
Laida	Išleidimo data		Laidos statusas ir išleidimo priežastis

UAB Noarchitects
ĮK 302806477
Kalvarijų g. 1
LT-09310, Vilnius
860415920, info@noarchitects.lt

Objektas: KITŲ INŽINERINIŲ STATINIŲ PASKIRTIES GRUPĖS (KITOS PASKIRTIES STATINIAI) Ž. SKLYPE KAD. NR. 3403/0009:10 ir A. VIENUOLIO G., ANYKŠČIŲ M., ANYKŠČIŲ R. SAV., REKONSTRAVIMO PROJEKTAS

Vieta: ANYKŠČIŲ R. SAV.,ANYKŠČIŲ M.

PV. A976,0267	M. NEMUNIENĖ		2025 08 29
ARCH.	M. GRINEVIČIUS		2025 08 29
ARCH.	G. ČERŠKUTĖ		2025 08 29

		VIZUALIZACIJA. VAIZDAS NUO A. BARANAUSKO TILTO	Laida: 0
LT	ANYKŠČIŲ RAJONO SAVIVALDYBĖS ADMINISTRACIJA	NOA/1-SU-378-TDP-SP. BR-02	Lapas: 1 / Lapų: 1



A	2025 08 29			Projektiniai pasiūlymai. Pagal žalinimo schemos užduotį
Laida	Išleidimo data			Laidos statusas ir išleidimo priežastis

UAB Noarchitects
ĮK 302806477
Kalvarijų g. 1
LT-09310, Vilnius
860415920, info@noarchitects.lt

Objektas: KITŲ INŽINERINIŲ STATINIŲ PASKIRTIES GRUPĖS (KITOS PASKIRTIES STATINIAI) Ž. SKLYPE KAD. NR. 3403/0009:10 ir A. VIENUOLIO G., ANYKŠČIŲ M., ANYKŠČIŲ R. SAV., REKONSTRAVIMO PROJEKTAS

Vieta: ANYKŠČIŲ R. SAV., ANYKŠČIŲ M.

PV. A976,0267	M. NEMUNIENĖ		2025 08 29
ARCH.	M. GRINEVIČIUS		2025 08 29
ARCH.	G. ČERŠKUTĖ		2025 08 29

VIZUALIZACIJA. AIKŠTĖS GĖLYNŲ VAIZDAS

Laida: 0

LT	ANYKŠČIŲ RAJONO SAVIVALDYBĖS ADMINISTRACIJA	NOA/1-SU-378-TDP-SP. BR-03	Lapas 1 / Lapų 1



A	2025 08 29		Projektiniai pasiūlymai. Pagal žalinimo schemos užduotį
Laida	Išleidimo data		Laidos statusas ir išleidimo priežastis

no architects
UAB Noarchitects
JK 302806477
Kalvarijų g. 1
LT-09310, Vilnius
860415920, info@noarchitects.lt

Objektas: KITŲ INŽINERINIŲ STATINIŲ PASKIRTIES GRUPĖS (KITOS PASKIRTIES STATINIAI) Ž. SKLYPE KAD. NR. 3403/0009:10 ir A. VIENUOLIO G., ANYKŠČIŲ M., ANYKŠČIŲ R. SAV., REKONSTRAVIMO PROJEKTAS

Vieta: ANYKŠČIŲ R. SAV., ANYKŠČIŲ M.

PV. A976,0267	M. NEMUNIENĖ		2025 08 29
ARCH.	M. GRINEVIČIUS		2025 08 29
ARCH.	G. ČERŠKUTĖ		2025 08 29

VIZUALIZACIJA. AŽŪRINĖS DANGOS TAKO PALEI PAIPIO G. VAIZDAS		Laida	0
LT	ANYKŠČIŲ RAJONO SAVIVALDYBĖS ADMINISTRACIJA	NOA/1-SU-378-TDP-SP. BR-04	Lapas 1 / Lapų 1



A	2025 08 29			Projektiniai pasiūlymai. Pagal žalinimo schemos užduotį	
Laida	Išleidimo data			Laidos statusas ir išleidimo priežastis	
no architects	UAB Noarchitects ĮK 302806477 Kalvarijų g. 1 LT-09310, Vilnius 860415920, info@noarchitects.lt			Objektas: KITŲ INŽINERINIŲ STATINIŲ PASKIRTIES GRUPĖS (KITOS PASKIRTIES STATINIAI) Ž. SKLYPE KAD. NR. 3403/0009:10 ir A. VIENUOLIO G., ANYKŠČIŲ M., ANYKŠČIŲ R. SAV.,REKONSTRAVIMO PROJEKTAS Vieta: ANYKŠČIŲ R. SAV.,ANYKŠČIŲ M.	
PV. A976,0267	M. NEMUNIENĖ		2025 08 29	VIZUALIZACIJA. PĖSČIŲJŲ TAKAS ŠLAITE	Laida: 0
ARCH.	M. GRINEVIČIUS		2025 08 29		
ARCH.	G. ČERŠKUTĖ		2025 08 29		
LT	ANYKŠČIŲ RAJONO SAVIVALDYBĖS ADMINISTRACIJA			NOA/1-SU-378-TDP-SP. BR-05	Lapas: 1 / Lapų: 1



A	2025 08 29			Projektiniai pasiūlymai. Pagal žalinimo schemos užduotį	
Laida	Išleidimo data			Laidos statusas ir išleidimo priežastis	
na architects	UAB Noarchitects IK 302806477 Kalvarijų g. 1 LT-09310, Vilnius 860415920, info@noarchitects.lt			Objektas: KITŲ INŽINERINIŲ STATINIŲ PASKIRTIES GRUPĖS (KITOS PASKIRTIES STATINIAI) Ž. SKLYPE KAD. NR. 3403/0009:10 ir A. VIENUOLIO G., ANYKŠČIŲ M., ANYKŠČIŲ R. SAV., REKONSTRAVIMO PROJEKTAS Vieta: ANYKŠČIŲ R. SAV., ANYKŠČIŲ M.	
PV. A976,0267	M. NEMUNIENĖ		2025 08 29		Laida
ARCH.	M. GRINEVIČIUS		2025 08 29	VIZUALIZACIJA. PANDUSO VAIZDAS	0
ARCH.	G. ČERŠKUTĖ		2025 08 29		
LT	ANYKŠČIŲ RAJONO SAVIVALDYBĖS ADMINISTRACIJA			NOA/1-SU-378-TDP-SP. BR-06	Lapas 1 / Lapų 1

VIEŠOJO SUSIRINKIMO DĖL KITŲ INŽINERINIŲ STATINIŲ PASKIRTIES GRUPĖS (KITOS PASKIRTIES STATINIAI) Ž. SKLYPE KAD. NR. 3403/0009:10 IR A. VIENUOLIO G., ANYKŠČIŲ M., ANYKŠČIŲ R. SAV., REKONSTRAVIMO PROJEKTO RENGIMO VIEŠINIMO ATASKAITA

2025-09-24

Data: 2025 m. rugsėjo 22 d.
Pradžia: 17:00 val.
Vieta: J. Biliūno g. 23, Anykščiai

VIEŠOJO SUSIRINKIMO DALYVIAI:
Susirinkimo pirmininkas - Markas Grinevičius
Susirinkimo sekretorius - Greta Čerškutė
Projektuotojo UAB „Noarchitects“ atstovas - Markas Grinevičius
Statytojo “Anykščių rajono savivaldybė” atstovas - Vida Jakniūnienė
Vilniaus miesto savivaldybės administracijos atstovai - architektūros ir urbanistikos skyriaus vedėja Daiva Gasiūnienė, architektūros ir urbanistikos skyriaus vyriausioji specialistė Vida Jakniūnienė, meras Kęstutis Tubis, mero patarėjas Linas Šulskus, vicemerė Audronė Savickienė, bendrojo ir ūkio skyriaus vedėjas Ramūnas Blazarėnas

PROJEKTINIŲ PASIŪLYMŲ VIEŠO SVARSTYMO EIGA:

Projektuotojo atstovas Markas Grinevičius pristato projekto idėją bei sprendinius pagal pridedamą prezentaciją. Prezentacijos metu dalyvių žodžiu pateikti pasiūlymai ir projektuotojo paaiškinimai:

K. Tubis: *Ar A. Vienuolio paminklo matomumas nebus apribojamas nuo A. Vienuolio gatvės pusės, suformavus medžių juostą šalia naujai projektuojamo dviračių tako?*

M. Grinevičius pastą priima iš dalies ir atsako, jog pėsčiųjų takas iš A. Vienuolio gatvės pusės projektuojamas už naujai numatytos medžių ir krūmų eilės, išsaugant erdvę paminklo apžvalgai ir sukuriant saugesnę bei jaukesnę erdvę pėstiesiems prisidedant prie bendro teritorijos funkcionalumo ir estetikos. Be to, medžių juosta projektuojama atsižvelgiant į Anykščių miesto dalies teritorijos žalinimo schemos sprendinius. Taip pat paminklas yra aukštesnėje skvero dalyje, tad puikiai matomas iš skirtingų perspektyvų nuo kelio ar teritorijoje už kelio. Į pasiūlymą bus atsižvelgta parenkant tinkamo lajos aukščio medžius, kad nuo kitos gatvės pusės pėstiesiems taip pat paminklas būtų gerai matomas.

L. Šulskus: A*r naujai projektuojami medžiai neapribos erdvės renginiams?*

M. Grinevičius pastabą priima ir atsako, kad naujai projektuojamų medžių juosta numatyta šalia sklypo ribos, padeda atskirti pėsčiųjų taką ir erdvę nuo dviratininkų tako, taip padidinant

saugumą, bei kuriant jaukumą. Buvusi aikštės forma ir plotas išlaikomas kaip ir esamoje situacijoje, tad erdvė renginiams neapribojama.

R. Blazarėnas: Ar *palei kelią numatytos krūmų juostos gyvybingumo dėl sniego, druskų, purvo?*

M. Grinevičius pastabą priima ir atsako, kad siekiant apsaugoti augalus ir užtikrinti jų gyvybingumą, bus taikomi sprendiniai: parenkamos augalų rūšys kurios natūraliai gerai toleruoja druskas, bus naudojamos fizinės apsaugos priemonės bei tinkamas dirvožemio gerinimas ir priežiūrai, kaip dirvožemio mulčiavimas aplink krūmus. Tai padės sumažinti druskų koncentraciją dirvožemyje, sulaikys drėgmę ir apsaugos augalų šaknis nuo temperatūros svyravimų.

L. Šulskus: *Ar projekte bus pateiktos skirtingų augalų priežiūros gairės?*

M. Grinevičius priima pasiūlymą ir atsako, kad projekte numatomas naujų želdinių sodinimas ir tvarkymas, kurį rengia landšafto specialistas. Projekto techninėje specifikacijoje bus nurodyta skirtingų augalų rūšių priežiūra.

A.Savickienė: A*r projekte numatyti informaciniai stendai?*

M. Grinevičius priima pasiūlymą ir atsako, kad projekte numatoma įrengti pažintinius stendus su tekstais ir nuorodomis, kurie supažindintų lankytojus su A. Vienuolio ryšiu su medicina ir gamta. Skvero dizainas integruoja šią temą ir numato edukacinius stendus bei vaistinių augalų želdynus, kviesdamas lankytojus domėtis ir mokytis.

Pirmininkas informuoja, kad iki viešojo susirinkimo ir jo metu nebuvo pateiktas nei vienas pasiūlymas raštu. Dalyviai žodžiu daugiau klausimų neturi.

Pirmininkas informuoja, kad į susitikimą per valandą nuo nustatytos viešo susirinkimo pradžios neatvyko nė vienas visuomenės atstovas, viešo susirinkimo pirmininkas konstatavo, kad viešojo supažindinimo procedūra atlikta, o visuomenė nesuinteresuota projektiniais pasiūlymais. Viešas susirinkimas baigtas 18:03.

PRIDEDAMA:
1. Dalyvių sąrašas
2. Stendo nuotrauka
3. Viešojo susirinkimo protokolas
4. Prezentacija

Viešojo susirinkimo pirmininkas: Markas Grinevičius 

Viešojo susirinkimo sekretorius: Greta Čerškutė 

VIEŠOJO SUSIRINKIMO DĖL KITŲ INŽINERINIŲ STATINIŲ PASKIRTIES GRUPĖS (KITOS PASKIRTIES STATINIAI) Ž. SKLYPE KAD. NR. 3403/0009:10 IR A. VIENUOLIO G., ANYKŠČIŲ M., ANYKŠČIŲ R. SAV., REKONSTRAVIMO PROJEKTO RENGIMO DALYVIŲ SĄRAŠAS

2025-09-22

Data: 2025 m. rugsėjo 22 d.
Pradžia: 17 val.
Vieta: J. Biliūno g. 23, Anykščiai

DALYVIAI:

Vardas, pavardė	Elektroninio pašto adresas	Tel. numeris	Parašas
Greta Čerškutė	greta@noarchitekts.lt	064349140	
DAIVA GASIŪNIENĖ	daiva.geniene@anyksciai.lt	0687 87746	
Kęstutis Tuda	kestutis.tuda@anyksciai.lt	0687 76710	
Linas Jielkas	linas.jielkas@anyksciai.lt	0650 52252	
Audronė Sonickaitė	audrone.sonickaite@anyksciai.lt	0 614 96489	
VIDA JAKNIŪNIENĖ	vida.jakniuniene@anyksciai.lt	0 381 58156	
Ramūnas Dilmanėnas	ramunas.dilmenas@anyksciai.lt	0 611 30045	
MARKAS GRIMALIŪNAS	markas@noarchitekts.lt	06041592 0	

Viešojo susirinkimo pirmininkas: Markas Grimaliūnas

Viešojo susirinkimo sekretorius: Greta Čerškutė

VIEŠOJO SUSIRINKIMO DĖL KITŲ INŽINERINIŲ STATINIŲ PASKIRTIES GRUPĖS (KITOS PASKIRTIES STATINIAI) Ž. SKLYPE KAD. NR. 3403/0009:10 IR A. VIENUOLIO G., ANYKŠČIŲ M., ANYKŠČIŲ R. SAV., REKONSTRAVIMO PROJEKTO RENGIMO PROTOKOLAS

2025-09-24

Data: 2025 m. rugsėjo 22 d.
Pradžia: 17 val.
Vieta: J. Biliūno g. 23, Anykščiai

VIEŠOJO SUSIRINKIMO DALYVIAI:
Susirinkimo pirmininkas - Markas Grinevičius
Susirinkimo sekretorius - Greta Čerškutė
Projektuotojo UAB „Noarchitects“ atstovas - Markas Grinevičius
Statytojo “Anykščių rajono savivaldybė” atstovas - Vida Jakniūnienė
Vilniaus miesto savivaldybės administracijos atstovai - architektūros ir urbanistikos skyriaus vedėja Daiva Gasiūnienė, architektūros ir urbanistikos skyriaus vyriausioji specialistė Vida Jakniūnienė, meras Kęstutis Tubis, mero patarėjas Linas Šulskus, vicemerė Audronė Savickienė, bendrojo ir ūkio skyriaus vedėjas Ramūnas Blazarėnas

SUSIRINKIMO METU DALYVIŲ ŽODŽIU PETIKTI PASIŪLYMAI:
Projektuotojo atstovas Markas Grinevičius pristato projekto idėją bei sprendinius pagal pridedamą prezentaciją.

Prezentacijos metu dalyvių žodžiu pateikti pasiūlymai:

K. Tubis: Ar A. Vienuolio paminklo matomumas nebus apribojamas nuo A. Vienuolio gatvės pusės, suformavus medžių juostą šalia naujai projektuojamo dviračių tako.

L. Šulskus: Ar naujai projektuojami medžiai neapriboja erdvės renginiams.

R. Blazarėnas: Ar palei kelią numatytos krūmų juostos gyvybingumo dėl sniego, druskų, purvo.

L. Šulskus: Ar projekte bus pateiktos skirtingų augalų priežiūros gairės.

A. Savickienė: Ar projekte numatyti informaciniai stendai.

Į susitikimą per valandą nuo nustatytos viešo susirinkimo pradžios neatvyko nė vienas visuomenės atstovas, viešo susirinkimo pirmininkas konstatavo, kad viešojo supažindinimo procedūra atlikta, o visuomenė nesuinteresuota projektiniais pasiūlymais.

Viešojo susirinkimo pirmininkas: Markas Grinevičius
Viešojo susirinkimo sekretorius: Greta Čerškutė

Anykščių rajono savivaldybės administracija
(išduodančio subjekto pavadinimas)

SPECIALIEJI ARCHITEKTŪROS REIKALAVIMAI

_____ m. _____ _____ d. Nr. _____

Anykščių rajono sav.
(specialiųjų architektūros reikalavimų nustatymo vieta (miestas / rajonas))

Duomenys apie statytoją
Juridinio asmens pavadinimas, kodas, buveinės adresas
Anykščių rajono savivaldybė, 111100241, Anykščiai, J. Biliūno g. 23
Kontaktinė informacija
El. p. info@anyksciai.lt, tel. +37038158035

Duomenys apie statinio projektą
Pavadinimas Kitų inžinerinių statinių paskirties grupės (kitos paskirties statiniai) ž. sklype kad. nr. 3403/0009:10 ir A. Vienuolio g., Anykščių m., Anykščių r. sav., rekonstravimo projektas

Duomenys apie statinį:
Statybos rūšis Statinio rekonstravimas
Atnaujinamas (modernizuojamas) Ne
Paskirtis Kitos paskirties Būsima paskirtis Nėra
Kategorija Nesudėtingasis Būsima kategorija Nėra
Žemės sklypo (-ų) kad. Nr. Nėra
Žemės sklypo (-ų) esama pagrindinė naudojimo paskirtis ir būdas Valstybinė žemė, kurioje nesuformuoti žemės sklypai, Nėra
Unikalus Nr. 4400-5091-8922
Adresas (-ai)*(jei suteiktas)* Anykščiai, A. Vienuolio g.
Saugoma teritorija Taip, Anykščių regioninis parkas (0700000000029)
Kultūros paveldo objekto teritorija Taip, Anykščių senojo miesto vieta (17147), Anykščių miesto istorinė dalis (17071)
Kultūros paveldo vietovė Ne
Kultūros paveldo statinys Ne
Kultūros paveldo objekto apsaugos zona Ne
Kultūros paveldo vietovės apsaugos zona Ne
Kitų statinių apsaugos zona (-os) Ne
Kitos teritorijos, kuriose taikomi teisės aktuose nustatyti norminiai atstumai iki kitų statinių ir (ar) objektų arba kitokie teisės aktuose nustatyti statinių statybos ribojimai dėl kitų (esamų) statinių Ne

STATINIUI NUSTATYTI SPECIALIEJI ARCHITEKTŪROS REIKALAVIMAI

1. Žemės sklypo tvarkymas (apželdinimo, aptvėrimo, reljefo formavimo principai, žaidimų ir kitos aikštelės, automobilių stovėjimo vietos ir kita) Projektuoti vadovaujantis pritartais priešprojektiniais

2. Statinių statybos linijos nustatymas gatvių (kelių) raudonųjų linijų atžvilgiu Nėra

3. Pastate galimos kitos nei ta, kuriai priskirtas pastatas, atskirais nekilnojamojo turto kadastro objektais suformuotų patalpų paskirties grupės ((jeigu prašyme išduoti specialiuosius reikalavimus nurodyta, kad pastatas planuojamas mišrus (polifunkcinis) ir nurodytos pastate pageidaujamos formuoti skirtingos nei pastato patalpų paskirties grupės, iš pageidaujamų surašomos tik tos, kurios atitinka žemiausio teritorijai taikomo kompleksinio teritorijų planavimo dokumento sprendiniuose suplanuotų (galimų) žemės naudojimo būdų turinį).) Nėra

4. Leistinas statinių (pastatų) aukštis metrais nuo žemės paviršiaus, statinių aukščio absoliutinė altitudė, aukštų skaičius Nėra

5. Leistinas žemės sklypo užstatymo tankis esamas

6. Leistinas žemės sklypo užstatymo intensyvumas ar užstatymo tūrio rodiklis (pramonės ir sandėliavimo objektų ir (ar) inžinerinės infrastruktūros teritorijose) esamas

6. Užstatymo tipas Nėra

7. Priklausomųjų želdynų ir želdinių dalys žemės sklype (procentais) vadovautis priešprojektiniais sprendiniais

9. Statinių išdėstymas žemės sklype gretimų sklypų atžvilgiu Nėra

10. Savivaldybės tarybos sprendimu pripažintų architektūriniu, urbanistiniu, valstybiniu ar viešojo intereso požiūriu reikšmingų objektų architektūrinių konkursų rengimo privalomumas Nėra

11. Visuomenės informavimo apie numatomą statinio (statinių grupės) projektavimą privalomumas teisės aktų nustatyta tvarka

12. Savivaldybės architektūros kokybės vertinimo metodikos taikymo gairių, patvirtintų savivaldybės tarybos sprendimu, kriterijai Nėra

13. Kiti reikalavimai Nėra

Duomenys apie statinį:

Statybos rūšis Statinio rekonstravimas
Atnaujinamas (modernizuojamas) Ne
Paskirtis Kitos paskirties Būsima paskirtis Nėra
Kategorija Nesudėtingasis Būsima kategorija Nėra
Žemės sklypo (-ų) kad. Nr. 3403/0009:10
Žemės sklypo (-ų) esama pagrindinė naudojimo paskirtis ir būdas Kitos paskirties žemė, Atskirųjų želdynų teritorijos
Unikalus Nr. 4400-4734-1359
Adresas (-ai)*(jei suteiktas)* Anykščiai, A. Vienuolio g.
Saugoma teritorija Taip, Anykščių regioninis parkas (0700000000029)
Kultūros paveldo objekto teritorija Taip, Anykščių senojo miesto vieta (17147), Rašytojo Antano Žukausko - Vienuolio paminklas (15283), Anykščių miesto istorinė dalis (17071)
Kultūros paveldo vietovė Ne
Kultūros paveldo statinys Ne
Kultūros paveldo objekto apsaugos zona Ne
Kultūros paveldo vietovės apsaugos zona Ne
Kitų statinių apsaugos zona (-os) Ne
Kitos teritorijos, kuriose taikomi teisės aktuose nustatyti norminiai atstumai iki kitų statinių ir (ar) objektų arba kitokie teisės aktuose nustatyti statinių statybos ribojimai dėl kitų (esamų) statinių Ne

STATINIUI NUSTATYTI SPECIALIEJI ARCHITEKTŪROS REIKALAVIMAI

1. Žemės sklypo tvarkymas (apželdinimo, aptvėrimo, reljefo formavimo principai, žaidimų ir kitos aikštelės, automobilių stovėjimo vietos ir kita) vadovautis priešprojektiniais sprendiniais

2. Statinių statybos linijos nustatymas gatvių (kelių) raudonųjų linijų atžvilgiu Nėra

3. Pastate galimos kitos nei ta, kuriai priskirtas pastatas, atskirais nekilnojamojo turto kadastro objektais suformuotų patalpų paskirties grupės ((jeigu prašyme išduoti specialiuosius reikalavimus nurodyta, kad pastatas planuojamas mišrus (polifunkcinis) ir nurodytos pastate pageidaujamos formuoti skirtingos nei pastato patalpų paskirties grupės, iš pageidaujamų surašomos tik tos, kurios atitinka žemiausio teritorijai taikomo kompleksinio teritorijų planavimo dokumento sprendiniuose suplanuotų (galimų) žemės naudojimo būdų turinį).) Nėra

4. Leistinas statinių (pastatų) aukštis metrais nuo žemės paviršiaus, statinių aukščio absoliutinė altitudė, aukštų skaičius Nėra

5. Leistinas žemės sklypo užstatymo tankis esamas

6. Leistinas žemės sklypo užstatymo intensyvumas ar užstatymo tūrio rodiklis (pramonės ir sandėliavimo objektų ir (ar) inžinerinės infrastruktūros teritorijose) esamas

6. Užstatymo tipas Nėra

7. Priklausomųjų želdynų ir želdinių dalys žemės sklype (procentais) vadovautis priešprojektiniais sprendiniais

9. Statinių išdėstymas žemės sklype gretimų sklypų atžvilgiu esamas

10. Savivaldybės tarybos sprendimu pripažintų architektūriniu, urbanistiniu, valstybiniu ar viešojo intereso požiūriu reikšmingų objektų architektūrinių konkursų rengimo privalomumas Nėra

11. Visuomenės informavimo apie numatomą statinio (statinių grupės) projektavimą privalomumas teisės aktų nustatyta tvarka

12. Savivaldybės architektūros kokybės vertinimo metodikos taikymo gairių, patvirtintų savivaldybės tarybos sprendimu, kriterijai Nėra

13. Kiti reikalavimai Nėra

14. Jeigu konkretūs specialieji architektūros reikalavimai nenustatomi, tai įrašoma atitinkamuose 2 priede nurodytos formos punktuose.
15. Šio priedo 4–9 papunkčiuose išvardyti reikalavimai nustatomi, kai Lietuvos Respublikos teritorijų planavimo įstatymo 20 straipsnio nustatytais atvejais neparengti detalieji planai arba vietovės lygmens bendrieji planai, kuriuose nustatomas detaliųjų planų teritorijos naudojimo reglamentas, taip pat kai šie teritorijų planavimo dokumentai parengti, bet juose nenustatyti visi šio priedo 4–9 punktuose nurodyti reikalavimai (šiuo atveju nustatomi tik trūkstami).
16. Pagal Lietuvos Respublikos statybos įstatymo 24 straipsnio nuostatas specialieji architektūros reikalavimai galioja 5 metus nuo jų išdavimo dienos, jeigu negautas statybą leidžiantis dokumentas. Gavus statybą leidžiantį dokumentą, specialieji architektūros reikalavimai galioja iki statybos procedūrų užbaigimo dienos.

Specialiuosius architektūros reikalavimus išdavė

_____	_____	_____
(išdavusio asmens pareigos)	(parašas, data)	(vardas, pavardė)

DETALŪS METADUOMENYS	
Dokumento sudarytojas (-ai)	Anykščių rajono savivaldybės administracija
Dokumento pavadinimas (antraštė)	Specialieji architektūros reikalavimai
Registracija #1	
Dokumento registracijos data ir numeris	2025-09-16T13:26:37.396Z, SARD-92-250916-00061
Dokumento specifikacijos identifikavimo žymuo	ADOC-V1.0
Parašas #1	
Parašo paskirtis	Pasirašymas
Parašą sukūrusio asmens vardas, pavardė ir pareigos	DAIVA GASIŪNIENĖ, Vedėja DAIVA GASIŪNIENĖ
Parašo sukūrimo data ir laikas	2025-09-16T16:26:14.0000000+03:00
Parašo formatas	Kvalifikuotas elektroninis parašas
Laiko žymoje nurodytas laikas	2025-09-16T16:26:22+03:00
Informacija apie sertifikavimo paslaugų teikėją	EID-SK 2016 AS Sertifitseerimiskeskus EE
Sertifikato galiojimo laikas	2025-09-30T23:59:59+03:00
Parašas #2	
Parašo paskirtis	Registravimas
Parašą sukūrusio asmens vardas, pavardė ir pareigos	DAIVA GASIŪNIENĖ, Vedėja DAIVA GASIŪNIENĖ
Parašo sukūrimo data ir laikas	2025-09-16T16:26:44.0000000+03:00
Parašo formatas	Kvalifikuotas elektroninis parašas
Laiko žymoje nurodytas laikas	2025-09-16T16:26:52+03:00
Informacija apie sertifikavimo paslaugų teikėją	EID-SK 2016 AS Sertifitseerimiskeskus EE
Sertifikato galiojimo laikas	2025-09-30T23:59:59+03:00
Informacija apie būdus, naudotus metaduomenų vientisumui užtikrinti	Metaduomenų vientisumas užtikrintas elektroniniais parašais

Pagrindinio dokumento priedų skaičius	0
Pagrindinio dokumento pridedamų dokumentų skaičius	0
Programinės įrangos, kuria naudojantis sudarytas elektroninis dokumentas, pavadinimas	Avilys SDP eDocs
Informacija apie elektroninio dokumento ir elektroninio (-ių) parašo (-ų) tikrinimą (tikrinimo data)	Tikrinant dokumentą nenustatyta jokių klaidų, 2025-12-03 11:29:17

TVIRTINU_____
(parašas)
_____
(pareigų pavadinimas)
_____
(vardas ir pavardė)
_____ m. _____ _____ d.
(data)

SPECIALIEJI PAVELDOSAUGOS REIKALAVIMAI

_____ m. _____ _____ d. Nr. _____

Kultūros paveldo departamento prie Kultūros ministerijos Panevėžio - Utenos teritorinis skyrius
(teritorinio skyriaus pavadinimas)

I. BENDRIEJI DUOMENYS

1. Projekto pavadinimas
Kitų inžinerinių statinių paskirties grupės (kitos paskirties statiniai) ž. sklype kad. nr. 3403/0009:10 ir A. Vienuolio g., Anykščių m., Anykščių r. sav., rekonstravimo projektas
2. Statytojas (užsakovas) ar turintis statytojo teisę asmuo (fizinio asmens vardas, pavardė, adresas, el. pašto adresas, tel.; juridinio asmens pavadinimas, teisinė forma, juridinio asmens kodas, juridinio asmens adresas, el. pašto adresas, tel.)
Anykščių rajono savivaldybė, 111100241, Anykščiai, J. Biliūno g. 23, +37038158035
3. Statybos rūšis (nauja statyba, rekonstrukcija, kapitalinis remontas, paprastasis remontas, statinio griovimas)
Statinio rekonstravimas
4 . Statybos (statinio) vieta (adresas): žemės sklypo (-ų), adresas (-ai), Nekilnojamojo turto registro unikalus (-ūs) Nr. , statinio (-ių) adresas, Nekilnojamojo turto registro unikalus (-ūs) Nr.
Anykščiai, A. Vienuolio g., Nėra, 4400-5091-8922
5. Informacija, ar tvarkomieji statybos darbai numatomi kultūros paveldo objekte, jo teritorijoje, kultūros paveldo vietovėje ar jų apsaugos zonose (pavadinimas, unikalus kodas Kultūros vertybių registre)
Nėra

1. Projekto pavadinimas
Kitų inžinerinių statinių paskirties grupės (kitos paskirties statiniai) ž. sklype kad. nr. 3403/0009:10 ir A. Vienuolio g., Anykščių m., Anykščių r. sav., rekonstravimo projektas
2. Statytojas (užsakovas) ar turintis statytojo teisę asmuo (fizinio asmens vardas, pavardė, adresas, el. pašto adresas, tel.; juridinio asmens pavadinimas, teisinė forma, juridinio asmens kodas, juridinio asmens adresas, el. pašto adresas, tel.)
Anykščių rajono savivaldybė, 111100241, Anykščiai, J. Biliūno g. 23, +37038158035
3. Statybos rūšis (nauja statyba, rekonstrukcija, kapitalinis remontas, paprastasis remontas, statinio griovimas)
Statinio rekonstravimas
4 . Statybos (statinio) vieta (adresas): žemės sklypo (-ų), adresas (-ai), Nekilnojamojo turto registro unikalus (-ūs) Nr. , statinio (-ių) adresas, Nekilnojamojo turto registro unikalus (-ūs) Nr.
Anykščiai, A. Vienuolio g., 3403/0009:10, 4400-4734-1359
5. Informacija, ar tvarkomieji statybos darbai numatomi kultūros paveldo objekte, jo teritorijoje, kultūros paveldo vietovėje ar jų apsaugos zonose (pavadinimas, unikalus kodas Kultūros vertybių registre)
Nėra
6. Informacija apie anksčiau išduotus specialiuosius paveldosaugos reikalavimus (jeigu jie buvo išduoti), kurie pakeitus juos šiais specialiaisiais paveldosaugos reikalavimais neteko galios (registracijos data, Nr.)
Nėra

II. SPECIALIEJI PAVELDOSAUGOS REIKALAVIMAI

Statybos (statinio) vieta (adresas): žemės sklypo (-ų), adresas (-ai), Nekilnojamojo turto registro unikalus (-ūs) Nr. , statinio (-ių) adresas, Nekilnojamojo turto registro unikalus (-ūs) Nr.
Anykščiai, A. Vienuolio g., 3403/0009:10, 4400-4734-1359

1. 1. Teisės aktų ir teritorijų planavimo ir kitų dokumentų nuostatos, kuriomis reikia vadovautis, rengiant statinio projektą ir vykdant tvarkomuosius statybos darbus (įstatymai, kiti teisės aktai ar jų nuostatos, individualūs ar tipiniai apsaugos reglamentai, apsaugos sutartys, konkretūs paveldo tvarkybos reglamentai, nekilnojamojo kultūros paveldo apsaugos specialiojo teritorijų planavimo ir kiti galiojantys teritorijų planavimo dokumentai, specialiosios žemės ir miško naudojimo sąlygos): 1.1. Lietuvos Respublikos nekilnojamojo kultūros paveldo apsaugos įstatymo (toliau – NKPAĮ), kitų teisės aktų, reglamentuojančių kultūros vertybių apsaugą, naudojimą ir tvarkymą nuostatos. 1.1.1. Anykščių miesto istorinė dalis (u. k. 17071) įregistruota kultūros vertybių registre, būtina vadovautis NKPAĮ 9 str. nuostatomis. 1.1.2. Valdytojo teisės ir pareigos nustatytos NKPAĮ 14 str. 1.1.3. Anykščių senojo miesto vieta (u.k. 17147), paskelbta valstybės saugoma moksliniam pažinimui, būtina vadovautis NKPAĮ 17 str. nuostatomis. 1.2. Lietuvos Respublikos Statybos įstatymas. 1.3. Lietuvos Respublikos Vyriausybės nutarimu 2002-01-31 Nr. 152 „Dėl nekilnojamųjų kultūros vertybių atskirų grupių tipinių apsaugos reglamentų patvirtinimo“. 1.4. STR 1.01.01:2005 „Kultūros paveldo statinio tvarkomųjų statybos darbų reglamentai“. 1.5. STR 1.04.04:2017 „Statinio projektavimas, projekto ekspertizė“. 1.6. Specialiųjų žemės naudojimo sąlygų įstatymo 59 ir 60 str. 2 dalis 1.7. Vadovautis Anykščių miesto bendrojo plano sudėtine dalimi – Anykščių miesto istorinės dalies (unikalus objekto kodas 17071, buvęs kodas UV2) nekilnojamojo kultūros paveldo apsaugos specialiuoju planu (rengėjas - UAB “Projektavimo ir restauravimo institutas”, PA –Giedrė Miknevičienė; patvirtintas Anykščių rajono savivaldybės tarybos 2011-03-10 sprendimu Nr.TS-99; registravimo numeris T00007539 (000342000705)), jo sprendiniais.
2. 2. Turima objekto tyrimų ir kita dokumentacija: Anykščių miesto istorinės dalies apskaitos dokumentacija, nekilnojamojo kultūros paveldo vertinimo tarybos aktas 2023-05-15 Nr. KPD-AV-1535/1, Rašytojo Antano Žukausko - Vienuolio paminklas, nekilnojamojo kultūros paveldo vertinimo tarybos aktas 2019-09-16 Nr. KPD-AV-1459 duomenys – internetiniame puslapyje http://kvr.kpd.lt/. 3. Reikalavimai statybos sklypui: jei atliekant statybos ar kitokius darbus būtų aptikta archeologinių radinių ar nekilnojamojo daikto vertingųjų savybių, valdytojai ar darbus atliekantys asmenys, sustabdę darbus, apie tai privalo pranešti savivaldybės paveldosaugos padaliniui (NKPAĮ 9 str.). Vadovaujantis PTR 2.13.01:2022 „Archeologinio kultūros paveldo tvarkyba“ 7.3 punkto nuostatomis archeologiniai tyrimai privalomi kai reikia pagrįsti tvarkybos, statybos ar kraštotvarkos darbų projektus kultūros paveldo objektuose, šių objektų ir kultūros paveldo vietovių teritorijose. 4. Reikalavimai projektuotojui: statybos darbų projektus gali rengti teisės aktų nustatyta tvarka atestuotas specialistas, turintis teisę projektuoti kultūros vertybėje.

Statybos (statinio) vieta (adresas): žemės sklypo (-ų), adresas (-ai), Nekilnojamojo turto registro unikalus (-ūs) Nr. , statinio (-ių) adresas, Nekilnojamojo turto registro unikalus (-ūs) Nr.
Anykščiai, A. Vienuolio g., Nėra, 4400-5091-8922

1. 1. Teisės aktų ir teritorijų planavimo ir kitų dokumentų nuostatos, kuriomis reikia vadovautis, rengiant statinio projektą ir vykdant tvarkomuosius statybos darbus (įstatymai, kiti teisės aktai ar jų nuostatos, individualūs ar tipiniai apsaugos reglamentai, apsaugos sutartys, konkretūs paveldo tvarkybos reglamentai, nekilnojamojo kultūros paveldo apsaugos specialiojo teritorijų planavimo ir kiti galiojantys teritorijų planavimo dokumentai, specialiosios žemės ir miško naudojimo sąlygos): 1.1. Lietuvos Respublikos nekilnojamojo kultūros paveldo apsaugos įstatymo (toliau – NKPAĮ), kitų teisės aktų, reglamentuojančių kultūros vertybių apsaugą, naudojimą ir tvarkymą nuostatos. 1.1.1. Anykščių miesto istorinė dalis (u. k. 17071) įregistruota kultūros vertybių registre, būtina vadovautis NKPAĮ 9 str. nuostatomis. 1.1.2. Valdytojo teisės ir pareigos nustatytos NKPAĮ 14 str. 1.1.3. Anykščių senojo miesto vieta (u.k. 17147), paskelbta valstybės saugoma moksliniam pažinimui, būtina vadovautis NKPAĮ 17 str. nuostatomis. 1.2. Lietuvos Respublikos Statybos įstatymas. 1.3. Lietuvos Respublikos Vyriausybės nutarimu 2002-01-31 Nr. 152 „Dėl nekilnojamųjų kultūros vertybių atskirų grupių tipinių apsaugos reglamentų patvirtinimo“. 1.4. STR 1.01.01:2005 „Kultūros paveldo statinio tvarkomųjų statybos darbų reglamentai“. 1.5. STR 1.04.04:2017 „Statinio projektavimas, projekto ekspertizė“. 1.6. Specialiųjų žemės naudojimo sąlygų įstatymo 59 ir 60 str. 2 dalis 1.7. Vadovautis Anykščių miesto bendrojo plano sudėtine dalimi – Anykščių miesto istorinės dalies (unikalus objekto kodas 17071, buvęs kodas UV2) nekilnojamojo kultūros paveldo apsaugos specialiuoju planu (rengėjas - UAB “Projektavimo ir restauravimo institutas”, PA –Giedrė Miknevičienė; patvirtintas Anykščių rajono savivaldybės tarybos 2011-03-10 sprendimu Nr.TS-99; registravimo numeris T00007539 (000342000705)), jo sprendiniais.
2. 2. Turima objekto tyrimų ir kita dokumentacija: Anykščių miesto istorinės dalies apskaitos dokumentacija, nekilnojamojo kultūros paveldo vertinimo tarybos aktas 2023-05-15 Nr. KPD-AV-1535/1, Rašytojo Antano Žukausko - Vienuolio paminklas, nekilnojamojo kultūros paveldo vertinimo tarybos aktas 2019-09-16 Nr. KPD-AV-1459 duomenys

– internetiniame puslapyje http://kvr.kpd.lt/. 3. Reikalavimai statybos sklypui: jei atliekant statybos ar kitokius darbus būtų aptikta archeologinių radinių ar nekilnojamojo daikto vertingųjų savybių, valdytojai ar darbus atliekantys asmenys, sustabdę darbus, apie tai privalo pranešti savivaldybės paveldosaugos padaliniui (NKPAĮ 9 str.). Vadovaujantis PTR 2.13.01:2022 „Archeologinio kultūros paveldo tvarkyba“ 7.3 punkto nuostatomis archeologiniai tyrimai privalomi kai reikia pagrįsti tvarkybos, statybos ar kraštotvarkos darbų projektus kultūros paveldo objektuose, šių objektų ir kultūros paveldo vietovių teritorijose. 4. Reikalavimai projektuotojui: statybos darbų projektus gali rengti teisės aktų nustatyta tvarka atestuotas specialistas, turintis teisę projektuoti kultūros vertybėje.

PASTABA:
Bet kokie esminiai pataisymai laikinajame apsaugos reglamente negalimi, išskyrus klaidų pataisymą. Klaidos turi būti pataisytos abiejuose laikinojo apsaugos reglamento egzemplioriuose ir patvirtintos juos parengusio ir išdavusio valstybės tarnautojo ir teritorinio padalinio vedėjo parašu, nurodant pataisymo datą.
Norėdamas keisti išduotus specialiuosius reikalavimus, statytojas (užsakovas) ar jo įgaliotas asmuo teikia laisvos formos motyvuotą prašymą dėl patvirtinto laikinojo apsaugos reglamento pripažinimo netekusiu galios ir užpildo 1 priede nurodytos formos prašymą naujiems specialiesiems paveldosaugos reikalavimams išduoti. Nauji specialieji paveldosaugos reikalavimai (laikinasis apsaugos reglamentas) išduodami Aprašo nustatyta tvarka.

Specialiuosius paveldosaugos reikalavimus parengė:

_____	_____	_____
Vardas, pavardė	parašas	pareigų pavadinimas

A.V.
_____

DETALŪS METADUOMENYS	
Dokumento sudarytojas (-ai)	Kultūros paveldo departamento prie Kultūros ministerijos Panevėžio - Utenos teritorinis skyrius
Dokumento pavadinimas (antraštė)	Specialieji paveldosaugos reikalavimai
Registracija #1	
Dokumento registracijos data ir numeris	2025-09-08T10:38:12.945Z, SPRD-00-250908-00878
Dokumento specifikacijos identifikavimo žymuo	ADOC-V1.0
Parašas #1	
Parašo paskirtis	Pasirašymas
Parašą sukūrusio asmens vardas, pavardė ir pareigos	KRISTINA JONIKIENĖ, Vyriausioji specialistė KRISTINA JONIKIENĖ
Parašo sukūrimo data ir laikas	2025-09-08T13:37:10.0000000+03:00
Parašo formatas	Kvalifikuotas elektroninis parašas
Laiko žymoje nurodytas laikas	2025-09-08T13:37:22+03:00
Informacija apie sertifikavimo paslaugų teikėją	EID-SK 2016 AS Sertifitseerimiskeskus EE
Sertifikato galiojimo laikas	2029-06-09T23:59:59+03:00
Parašas #2	
Parašo paskirtis	Tvirtinimas
Parašą sukūrusio asmens vardas, pavardė ir pareigos	KRISTINA JONIKIENĖ, Vyriausioji specialistė KRISTINA JONIKIENĖ
Parašo sukūrimo data ir laikas	2025-09-08T13:37:46.0000000+03:00
Parašo formatas	Kvalifikuotas elektroninis parašas
Laiko žymoje nurodytas laikas	2025-09-08T13:37:58+03:00
Informacija apie sertifikavimo paslaugų teikėją	EID-SK 2016 AS Sertifitseerimiskeskus EE
Sertifikato galiojimo laikas	2029-06-09T23:59:59+03:00

Parašas #3	
Parašo paskirtis	Registravimas
Parašą sukūrusio asmens vardas, pavardė ir pareigos	KRISTINA JONIKIENĖ, Vyriausioji specialistė KRISTINA JONIKIENĖ
Parašo sukūrimo data ir laikas	2025-09-08T13:38:24.0000000+03:00
Parašo formatas	Kvalifikuotas elektroninis parašas
Laiko žymoje nurodytas laikas	2025-09-08T13:38:35+03:00
Informacija apie sertifikavimo paslaugų teikėją	EID-SK 2016 AS Sertifitseerimiskeskus EE
Sertifikato galiojimo laikas	2029-06-09T23:59:59+03:00
Informacija apie būdus, naudotus metaduomenų vientisumui užtikrinti	Metaduomenų vientisumas užtikrintas elektroniniais parašais
Pagrindinio dokumento priedų skaičius	0
Pagrindinio dokumento pridedamų dokumentų skaičius	0
Programinės įrangos, kuria naudojantis sudarytas elektroninis dokumentas, pavadinimas	Avilys SDP eDocs
Informacija apie elektroninio dokumento ir elektroninio (-ių) parašo (-ų) tikrinimą (tikrinimo data)	Tikrinant dokumentą nenustatyta jokių klaidų, 2025-12-03 11:27:29

Aukštaitijos saugomų teritorijų direkcija
(išduodančio subjekto pavadinimas)

SPECIALIEJI SAUGOMOS TERITORIJOS TVARKYMO IR APSAUGOS REIKALAVIMAI

_____ m. _____ _____ d. Nr. _____

Nėra
(specialiųjų architektūros reikalavimų nustatymo vieta (miestas / rajonas))

Duomenys apie statytoją
Juridinio asmens pavadinimas, kodas, buveinės adresas
Anykščių rajono savivaldybė, 111100241, Anykščiai, J. Biliūno g. 23
Kontaktinė informacija
El. p. info@anyksciai.lt, tel. +37038158035

Duomenys apie statinio projektą
Pavadinimas Kitų inžinerinių statinių paskirties grupės (kitos paskirties statiniai) ž. sklype kad. nr. 3403/0009:10 ir A. Vienuolio g., Anykščių m., Anykščių r. sav., rekonstravimo projektas

Duomenys apie statinį:
Statybos rūšis Statinio rekonstravimas
Atnaujinamas (modernizuojamas) Ne
Paskirtis Kitos paskirties Būsima paskirtis Nėra
Kategorija Nesudėtingasis Būsima kategorija Nėra
Žemės sklypo (-ų) kad. Nr. Nėra
Žemės sklypo (-ų) esama pagrindinė naudojimo paskirtis ir būdas Valstybinė žemė, kurioje nesuformuoti žemės sklypai, Nėra
Unikalus Nr. 4400-5091-8922
Adresas (-ai)*(jei suteiktas)* Anykščiai, A. Vienuolio g.
Saugoma teritorija Taip, Anykščių regioninis parkas (0700000000029)
Kultūros paveldo objekto teritorija Taip, Anykščių senojo miesto vieta (17147), Anykščių miesto istorinė dalis (17071)
Kultūros paveldo vietovė Ne
Kultūros paveldo statinys Ne
Kultūros paveldo objekto apsaugos zona Ne
Kultūros paveldo vietovės apsaugos zona Ne
Kitų statinių apsaugos zona (-os) Ne
Kitos teritorijos, kuriose taikomi teisės aktuose nustatyti norminiai atstumai iki kitų statinių ir (ar) objektų arba kitokie teisės aktuose nustatyti statinių statybos ribojimai dėl kitų (esamų) statinių Ne

STATINIUI NUSTATYTI SPECIALIEJI SAUGOMOS TERITORIJOS TVARKYMO IR APSAUGOS REIKALAVIMAI

1. Saugomos teritorijos funkcinio prioriteto zona ir saugomos teritorijos individualus apsaugos reglamentas (laikinasis reglamentas) Anykščių regioninis parkas, Anykščių urbanistinio draustinio teritorija. Rengiant projektą vadovautis: 1. Anykščių regioninio parko nuostatais. 2. Anykščių regioninio parko tvarkymo planu. 3. LR Saugomų teritorijų įstatymu. 4. LR Specialiųjų žemės naudojimo sąlygų įstatymu. 5. Anykščių regioninio parko zonų ir jų ribų planu. 6. LR Gamtinio karkaso nuostatais. 7. Nacionaliniu kraštovaizdžio tvarkymo planu. 8. Tipiniu saugomų teritorijų apsaugos reglamentu. 9. Kitais, teritorijai parengtais ir galiojančiais, teritorijų planavimo dokumentais.

2. Papildomai nustatyti specialieji saugomos teritorijos reikalavimai:

2.1. Atstumas iki vandens telkinio Nėra

2.2. Atstumas nuo pakrantės apsaugos juostos Nėra

2.3. Atstumas iki šlaitų Nėra

2.4. Saugomos rūšys, buveinės Sklypo dalis patenka į „Natura 2000" teritoriją (Šventosios vidurupio BAST) ir yra artimoje aplinkoje su . Iki projekto rengimo pradžios privaloma atlikti planuojamos ūkinės veiklos įgyvendinimo poveikio įsteigtoms ar potencialioms „Natura 2000“ teritorijoms reikšmingumo nustatymo procedūrą.

3. Kiti reikalavimai (poveikis įsteigtoms ar potencialioms „Natura 2000“ teritorijoms) Bioįvairovės apsaugos reikalavimai bus nustatyti planuojamos ūkinės veiklos įgyvendinimo poveikio įsteigtoms ar potencialioms „Natura 2000“ teritorijoms reikšmingumo nustatymo procedūroje.

Duomenys apie statinį:

Statybos rūšis Statinio rekonstravimas
Atnaujinamas (modernizuojamas) Ne
Paskirtis Kitos paskirties Būsima paskirtis Nėra
Kategorija Nesudėtingasis Būsima kategorija Nėra
Žemės sklypo (-ų) kad. Nr. 3403/0009:10
Žemės sklypo (-ų) esama pagrindinė naudojimo paskirtis ir būdas Kitos paskirties žemė, Atskirųjų želdynų teritorijos
Unikalus Nr. 4400-4734-1359
Adresas (-ai)*(jei suteiktas)* Anykščiai, A. Vienuolio g.
Saugoma teritorija Taip, Anykščių regioninis parkas (0700000000029)
Kultūros paveldo objekto teritorija Taip, Anykščių senojo miesto vieta (17147), Rašytojo Antano Žukausko - Vienuolio paminklas (15283), Anykščių miesto istorinė dalis (17071)
Kultūros paveldo vietovė Ne
Kultūros paveldo statinys Ne
Kultūros paveldo objekto apsaugos zona Ne
Kultūros paveldo vietovės apsaugos zona Ne
Kitų statinių apsaugos zona (-os) Ne
Kitos teritorijos, kuriose taikomi teisės aktuose nustatyti norminiai atstumai iki kitų statinių ir (ar) objektų arba kitokie teisės aktuose nustatyti statinių statybos ribojimai dėl kitų (esamų) statinių Ne

STATINIUI NUSTATYTI SPECIALIEJI SAUGOMOS TERITORIJOS TVARKYMO IR APSAUGOS REIKALAVIMAI

1. Saugomos teritorijos funkcinio prioriteto zona ir saugomos teritorijos individualus apsaugos reglamentas (laikinasis reglamentas) Anykščių regioninis parkas, Anykščių urbanistinio draustinio teritorija. Rengiant projektą vadovautis: 1. Anykščių regioninio parko nuostatais. 2. Anykščių regioninio parko tvarkymo planu. 3. LR Saugomų teritorijų įstatymu. 4. LR Specialiųjų žemės naudojimo sąlygų įstatymu. 5. Anykščių regioninio parko zonų ir jų ribų planu. 6. LR Gamtinio karkaso nuostatais. 7. Nacionaliniu kraštovaizdžio tvarkymo planu. 8. Tipiniu saugomų teritorijų apsaugos reglamentu. 9. Kitais, teritorijai parengtais ir galiojančiais, teritorijų planavimo dokumentais.

2. Papildomai nustatyti specialieji saugomos teritorijos reikalavimai:

2.1. Atstumas iki vandens telkinio Nėra

2.2. Atstumas nuo pakrantės apsaugos juostos Nėra

2.3. Atstumas iki šlaitų Nėra

2.4. Saugomos rūšys, buveinės Sklypo dalis patenka į „Natura 2000" teritoriją (Šventosios vidurupio BAST) ir yra artimoje aplinkoje su . Iki projekto rengimo pradžios privaloma atlikti planuojamos ūkinės veiklos įgyvendinimo poveikio įsteigtoms ar potencialioms „Natura 2000“ teritorijoms reikšmingumo nustatymo procedūrą.

3. Kiti reikalavimai (poveikis įsteigtoms ar potencialioms „Natura 2000“ teritorijoms) Bioįvairovės apsaugos reikalavimai bus nustatyti planuojamos ūkinės veiklos įgyvendinimo poveikio įsteigtoms ar potencialioms „Natura 2000“ teritorijoms reikšmingumo nustatymo procedūroje.

4. Jeigu konkretūs specialieji saugomos teritorijos tvarkymo ir apsaugos reikalavimai nenustatomi, tai įrašoma atitinkamuose 3 priede pateiktos formos punktuose.

5. Specialiuosius saugomos teritorijos tvarkymo ir apsaugos reikalavimus išdavė

_____	_____	_____
(išdavusio asmens pareigos)	(parašas, data)	(vardas, pavardė)

DETALŪS METADUOMENYS	
Dokumento sudarytojas (-ai)	Aukštaitijos saugomų teritorijų direkcija
Dokumento pavadinimas (antraštė)	Specialieji saugomos teritorijos tvarkymo ir apsaugos reikalavimai
Registracija #1	
Dokumento registracijos data ir numeris	2025-09-10T12:16:44.016Z, STRD-00-250910-00427
Dokumento specifikacijos identifikavimo žymuo	ADOC-V1.0
Parašas #1	
Parašo paskirtis	Pasirašymas
Parašą sukūrusio asmens vardas, pavardė ir pareigos	POVILAS ŠORYS, POVILAS ŠORYS
Parašo sukūrimo data ir laikas	2025-09-10T15:16:18.0000000+03:00
Parašo formatas	Kvalifikuotas elektroninis parašas
Laiko žymoje nurodytas laikas	2025-09-10T15:16:34+03:00
Informacija apie sertifikavimo paslaugų teikėją	SK ID Solutions EID-Q 2021E SK ID Solutions AS EE
Sertifikato galiojimo laikas	2030-07-16T23:59:59+03:00
Parašas #2	
Parašo paskirtis	Registravimas
Parašą sukūrusio asmens vardas, pavardė ir pareigos	POVILAS ŠORYS, POVILAS ŠORYS
Parašo sukūrimo data ir laikas	2025-09-10T15:16:50.0000000+03:00
Parašo formatas	Kvalifikuotas elektroninis parašas
Laiko žymoje nurodytas laikas	2025-09-10T15:17:05+03:00
Informacija apie sertifikavimo paslaugų teikėją	SK ID Solutions EID-Q 2021E SK ID Solutions AS EE
Sertifikato galiojimo laikas	2030-07-16T23:59:59+03:00
Informacija apie būdus, naudotus	Metaduomenų vientisumas užtikrintas

metaduomenų vientisumui užtikrinti	elektroniniais parašais
Pagrindinio dokumento priedų skaičius	0
Pagrindinio dokumento pridedamų dokumentų skaičius	0
Programinės įrangos, kuria naudojantis sudarytas elektroninis dokumentas, pavadinimas	Avilys SDP eDocs
Informacija apie elektroninio dokumento ir elektroninio (-ių) parašo (-ų) tikrinimą (tikrinimo data)	Tikrinant dokumentą nenustatyta jokių klaidų, 2025-12-03 11:28:41

ANYKŠČIŲ VANDENYS

UŽDAROJI AKCINĖ BENDROVĖ „ANYKŠČIŲ VANDENYS“
Uždaroji akcinė bendrovė, Liudiškių g. 28, LT-29126, Anykščiai Tel. +370 381 58788.
el. paštas: anykvanduo@anyksciuvandenys.lt

UAB NOARCHITECTS

2025 m. lapkričio 19 d.

PASIJUNGIMO SĄLYGOS Nr. SP 25-77

Objekto pavadinimas ir adresas: A. Vienuolio g., Anykščiai, žemės sklypas kad. Nr. 3403/0009:10

1.Paviršinių nuotekų nuvedimui pakloti nuotekų išvadą S klasės PVC lauko kanalizacijos vamzdžiais, diametrą parenkant pagal projektuojamą nuotekų kiekį, įgilinama ne mažiau 1,2 m., formuoti ne mažesni kaip 2% nuolydį. Paviršinių nuotekų išvadą pajungti į paviršinių nuotekų surinkimo šulinį nr.3, vieta nurodyta pridedamoje schemoje. Esant nepalankiam aukščių skirtumui, kada neįmanoma įrengti savitakinės kanalizacijos, įrengti nuotekų siurblinę.

1.1. Nuotekų nuvedimo atšakos vamzdyno posūkio vietose kai posūkis statesnis nei 15% arba kai atšakos atstumas didesnis nei 30 m., montuoti papildomus g/b arba PE nuotekų apžiūros šulinius.

1.2. Įsivertinti/numatyti įrengti paviršinių nuotekų, pikiniu režimu reguliavimo priemones (t. y. sulaikymo rezervuarus ir kt.).

1.3. Išleidžiamų paviršinių nuotekų užterštumas negali viršyti Lietuvos Respublikos aplinkos ministro 2006 m. gegužės mėn. 17 d. įsakymu Nr. D1-236 „Dėl nuotekų reglamento patvirtinimo“ nurodytų normų.

1.4. Esant didesnei kenksmingų medžiagų koncentracijai suprojektuoti paviršinių nuotekų valymo įrenginius.

2. Kiti reikalavimai:

2.1. Projektuojant lietaus nuotekų tinklus paklojimas ir prijungimas turi būti atliekamas vadovaujantis STR, Paviršinių nuotekų tvarkymo reglamentu ir Vandentvarkos ūkio naudojimosi taisyklių reikalavimais, bei kitais galiojančiais teisės aktais.

2.2. Gauti raštišką žemės savininkų sutikimą, jei per jų sklypus bus klojami paviršinių nuotekų tinklai.

2.3. Prieš pradedant darbus iškviesti UAB „Anykščių vandenys“ atstovą/atstovus tel. +37065016057 jei reikia, suderinti žemės kasinėjimo darbų leidimą su visomis suinteresuotomis įmonėmis ir institucijomis

2.4. Prieš užpilant tranšėjas Užsakovas privalo iškviesti UAB „Anykščių vandenys“ atstovą atliktų darbų priėmimui tel. +370-65016057.

2.5. Dangos turi būti atstatytos į pradinę padėtį, darbų zona baigus darbus turi būti švari, tvarkinga.

2.6. Nepažeisti trečiųjų asmenų interesų.

2.7. Atlikti įrengtiems tinklams geodezinius matavimus ir pateikti paklotų tinklų planus (išpildomasias geodezinės nuotraukas),vieną popierinį egzempliorių ir vieną skaitmeninį variantą;

Prisijungimo sąlygų galiojimo terminas - **2028-11-19.**

Vyr. inžinierius Egidijus Šileikis

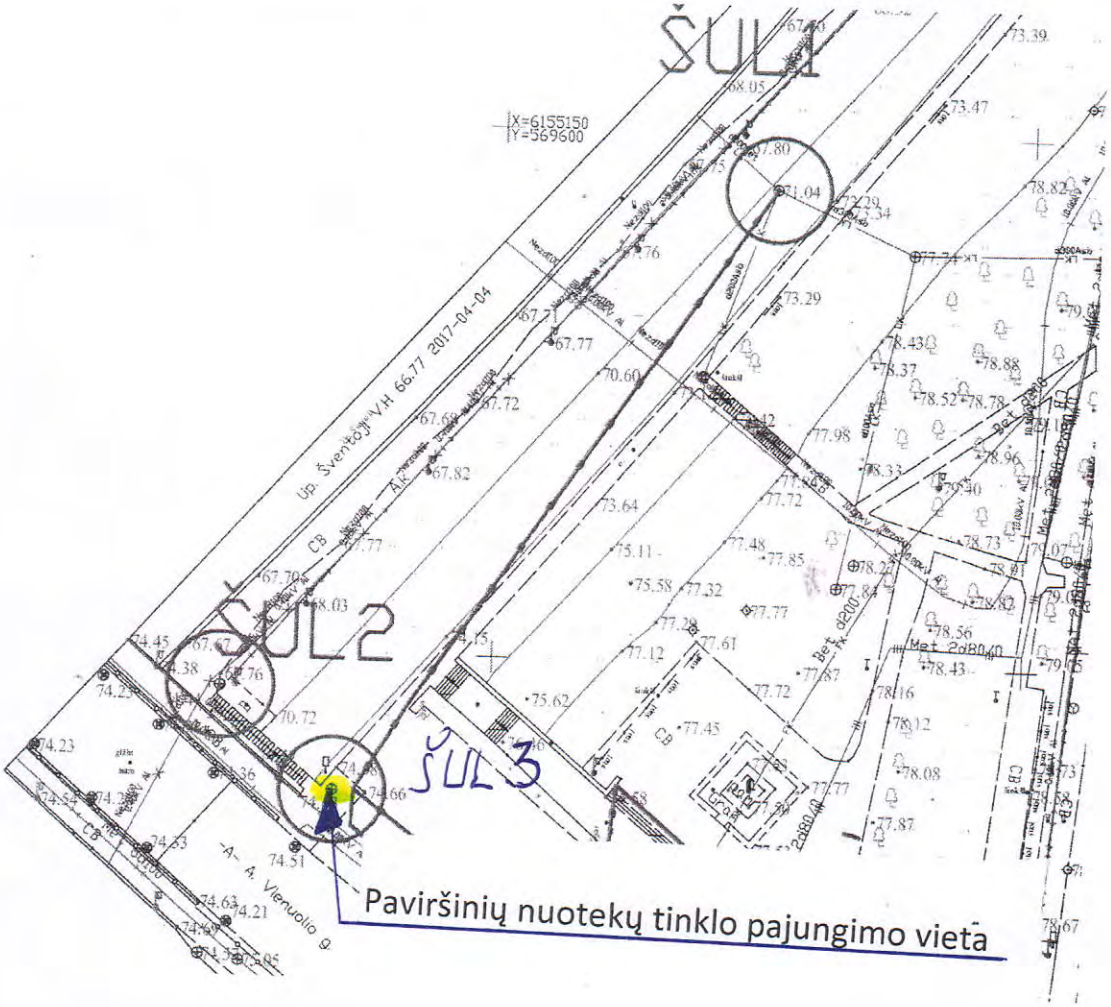
ŠUL1
ŠUL2
ŠUL3
X=6155150
Y=569600
Up. Šventoji-VH 66.77 2017-04-04
A. Vienuolio g.
Paviršinių nuotekų tinklo pajungimo vieta

UAB NOARCHITECTS
užsakovo vardas

užsakovo pavardė

+37060415920
užsakovo telefono numeris

info@noarchitects.lt
užsakovo el. pašto adresas

Kalvarijų g. 1, 09310 Vilnius
užsakovo gyvenamoji vieta

UAB „Anykščių vandenys“
Direktoriui

PRAŠYMAS
PARENGTI PRISIJUNGIMO SĄLYGAS

2025 11 12
(data)

Prašau parengti prisijungimo sąlygas vandens tiekimui ir nuotekų šalinimui adresu:

Žemės sklype kad. Nr. 3403/0009:10 ir A. Vienuolio g., Anykščių m., Anykščių r. sav.,

Pageidaujama prijungti (pažymėti x):
☐ vandentiekis

☐ buitinės nuotekos

☒ paviršinės nuotekos

Paslaugos mokestis už dokumentų parengimą - 11,29 Eur (su PVM).
Prašymo formą siųsti el. p. e.sileikis@anyksciuvandenys.lt

Prisijungimo sąlygas pageidauju gauti (pažymėti x):
☐ Atsiimsiu UAB „Anykščių vandenys“, Liudiškių g. 28, Anykščiai

☒ El. Paštu info@noarchitects.lt

☐ Paštu _____

direktorius_Markas_Grinevičius
(užsakovo/ įgalioto asmens vardas, pavardė, parašas)

Elektroninio dokumento nuorašas

LIETUVOS AUTOMOBILIŲ KELIŲ DIREKCIJA PRIE SUSISIEKIMO MINISTERIJOS

UAB "EGNA"
J. Čiurlionytės g. 6, Vilnius
projektavimas@egna.eu

Nr. (6.6)2E-
Į 2018-10-18 Nr. 1708/03

DĖL PRISIJUNGIMO (PROJEKTAVIMO) SĄLYGŲ NUSTATYMO

Lietuvos automobilių kelių direkcija prie Susisiekimo ministerijos (toliau – Kelių direkcija) išnagrinėjo 2018-10-18 gautą Jūsų prašymą išduoti projektavimo (prisijungimo) sąlygas objektui „A. Vienuolio - Žukausko paminklo sutvarkymo techninis projektas". Pareiškėjas – UAB „EGNA".

Kelių direkcija nustato šias sąlygas, susijusias su valstybinės reikšmės krašto keliu Nr. 120 Radiškis-Anykščiai-Rokiškis (27,72-27,80 km kairėje pusėje):

1) projektą rengti vadovaujantis galiojančiais statybos techniniais reglamentais ir kitais teisės aktais;

2) kiti reikalavimai:
   a) projekte pažymėti valstybinės reikšmės krašto kelio juostos ir/arba statinio ribas;
   b) pažeidus valstybinės reikšmės krašto kelio Nr. 120 Radiškis-Anykščiai-Rokiškis dangą, paviršinio vandens nuvedimo įrenginius ar kitus kelio elementus, numatyti jų atstatymą;
   c) pateikti ardomų/atstatomų dangų planą ir skersinį pjūvį su naujos ir esamos kelio dangos konstrukcijos sujungimo detale; Dangos konstrukciją parinkti vadovaujantis Automobilių kelių standartizuotų dangų konstrukcijų projektavimo taisyklėmis KPT SDK 07, patvirtintomis Lietuvos automobilių kelių direkcijos prie Susisiekimo ministerijos generalinio direktoriaus 2008 m. sausio 21 d. įsakymu Nr. V-7;
   d) rengiant inžinerinių tinklų projekto dalį vadovautis sąlygomis, pateiktomis Kelių direkcijos tinklalapyje (žiūr. nuorodą http://lakd.lrv.lt/lt/administracine-informacija/aktuali-informacija/informacija-apie-inzinerinius-tinklu-klojimo-techniniu-salygu-nustatyma);
   e) parengtą projektą ir sprendinių brėžinių kopijas (kurios turės likti Kelių direkcijoje) kartu su prašymu dėl projekto patikrinimo, pritarimo ir derinimo pateikti peržiūrėti ir derinti Kelių direkcijos rengiamų kelių ir kelių statinių projektų koordinavimo komisijai (išankstinė registracija tel. (8 5) 232 9664, el. p. povilas.alisauskas@lakd.lt arba tel. (8 5) 232 9745, el. p. remigijus.dukstas@lakd.lt);

Šias prisijungimo sąlygas teisės aktų nustatyta tvarka galima apskųsti Valstybinei teritorijų planavimo ir statybos inspekcijai prie Aplinkos ministerijos arba Vilniaus apygardos administraciniam teismui per 1 mėnesį nuo jų gavimo dienos.

L. e. direktoriaus pareigas Vitalijus Andrejevas

DETALŪS METADUOMENYS	
Dokumento sudarytojas (-ai)	Lietuvos automobilių kelių direkcija prie Susisiekimo ministerijos, J. Basanavičiaus g. 36, LT-03109 Vilnius, Lietuva (2018-10-31 12:15:24)
Dokumento pavadinimas (antraštė)	Dėl prisijungimo (projektavimo) sąlygų nustatymo
Dokumento registracijos data ir numeris	2018-10-31 Nr. 2E-4311
Dokumento gavimo data ir dokumento gavimo registracijos numeris	-
Dokumento specifikacijos identifikavimo žymuo	ADOC-V1.0
Parašo paskirtis	Vizavimas
Parašą sukūrusio asmens vardas, pavardė ir pareigos	Tomas Mikonis, Statybos inžinierius
Parašo sukūrimo data ir laikas	2018-10-29 10:56:17 (GMT+02:00)
Parašo formatas	Xades-EPES
Laiko žymoje nurodytas laikas	-
Informacija apie sertifikavimo paslaugos teikėją	EID-SK 2016,2.5.4.97=#160e4e545245452d313037343730313 3,AS Sertifitseerimiskeskus,EE
Sertifikato galiojimo laikas	2018-09-14 11:32:24–2023-09-13 23:59:59
Parašo paskirtis	Vizavimas
Parašą sukūrusio asmens vardas, pavardė ir pareigos	Miroslav Javorovič, Laikinai einantis skyriaus vedėjo pareigas
Parašo sukūrimo data ir laikas	2018-10-30 08:12:19 (GMT+02:00)
Parašo formatas	Xades-EPES
Laiko žymoje nurodytas laikas	-
Informacija apie sertifikavimo paslaugos teikėją	ADIC CA-B,Asmens dokumentu israsymo centras prie LR VRM,2.5.4.97=#160931383837373833313 5,LT
Sertifikato galiojimo laikas	2018-10-01 11:15:13–2021-09-30 11:15:13
Parašo paskirtis	Pasirašymas
Parašą sukūrusio asmens vardas, pavardė ir pareigos	Vitalijus Andrejevas, Laikinai einantis direktoriaus pareigas
Parašo sukūrimo data ir laikas	2018-10-31 12:07:05 (GMT+02:00)
Parašo formatas	Xades-EPES
Laiko žymoje nurodytas laikas	-
Informacija apie sertifikavimo paslaugos teikėją	EID-SK 2016,2.5.4.97=#160e4e545245452d313037343730313 3,AS Sertifitseerimiskeskus,EE
Sertifikato galiojimo laikas	2018-06-15 08:54:36–2023-06-14 23:59:59
Parašo paskirtis	Registravimas
Parašą sukūrusio asmens vardas, pavardė ir pareigos	Eglė Davainienė, Vyriausiasis specialistas
Parašo sukūrimo data ir laikas	2018-10-31 12:14:45 (GMT+02:00)
Parašo formatas	Xades-EPES
Laiko žymoje nurodytas laikas	-
Informacija apie sertifikavimo paslaugos teikėją	ADIC CA-A,Asmens dokumentu israsymo centras prie LR VRM,2.5.4.97=#160931383837373833313 5,LT
Sertifikato galiojimo laikas	2017-07-14 13:36:17–2020-07-13 13:36:17

Informacija apie būdus, naudotus metaduomenų vientisumui užtikrinti	-
Pagrindinio dokumento priedų skaičius	-
Pagrindinio dokumento pridedamų dokumentų skaičius	-
Programinės įrangos, kuria naudojantis sudarytas elektroninis dokumentas, pavadinimas	DocLogix v11.0.0.0
Informacija apie elektroninio dokumento ir elektroninio (-ių) parašo (-ų) tikrinimą (tikrinimo data)	Tikrinant dokumentą nenustatyta jokių klaidų (2018-10-31 12:15:24)
Elektroninio dokumento nuorašo atspausdinimo data ir ją atspausdinęs darbuotojas	2018-10-31 12:15:24 atspausdino Eglė Davainienė
Paieškos nuoroda	-
Papildomi metaduomenys	-

T. Mikonis, tel. + 370 618 14 660, el.p. tomas.mikonis@lakd.lt

Architektūros ir urbanistikos
skyriaus vedėja
Daiva Gasiūnienė

PROJEKTAVIMO UŽDUOTIS
(TECHNINĖ SPECIFIKACIJA)
2025.09.30.

Eil. Nr.	Pavadinimas	Reikalavimai
	I. Bendra informacija apie pirkimo objektą	
1.	Užsakovas	*Anykščių rajono savivaldybės administracija* *a. k. 188774637*
2.	Statytojas	*Anykščių rajono savivaldybė* *sav. k. 111100241*
3.	Sutarties pavadinimas	*A. Vienuolio-Žukausko paminklo teritorijos sklypo dalies sutvarkymo techninio darbo projekto A laida*
4.	Projekto pavadinimas	***Kitų inžinerinių statinių paskirties grupės (kitos paskirties statiniai) ž. sklype kad. Nr. 3403/0009:10 ir A. Vienuolio g., Anykščių m., Anykščių r. sav., rekonstravimo projektas***
5.	Statinių grupės sudėtis	***Esami statiniai A. Vienuolio-Žukausko paminklo teritorijos sklype:*** *Kiti inžineriniai statiniai – takai b1 (takai, atraminės sienutės, laiptai) ir b2 (granito danga), un. Nr. 4400-4734-1359;* *Inžineriniai tinklai – lauko apšvietimo tinklai* ***Esami statiniai už A. Vienuolio-Žukausko paminklo teritorijos sklypo ribų, valstybinėje žemėje:*** *Kiti inžineriniai statiniai – pėsčiųjų takas A. Vienuolio g. (nuo Paupio g. iki tilto per Šventosios upę), un. Nr. 4400-5091-8922*
6.	Statinių kategorija	*Nesudėtingieji statiniai*
7.	Statybos rūšis	*Rekonstravimas (un. Nr. 4400-4734-1359);* *Rekonstravimas (un. Nr. 4400-5091-8922)*
8.	Kita svarbi informacija	▪ *Sklype esantis paminklas A. Vienuoliui-Žukauskui yra įtrauktas į kultūros vertybių registrą, unikalus objekto kodas 15283. Paminklo autorius skulpt. P. Aleksandravičius; archit. V. Gabriūnas. 2019-09-16 NKP Vertinimo tarybos aktu Nr. KPD-AV-1459 nustatytos vertingosios savybės.* ▪ *Anykščių senojo miesto vieta (un. kodas 17147)* ▪ *Anykščių miesto istorinė dalis (un. kodas 17071)* ▪ *Anykščių regioninis parkas* ▪ *„Natura 2000“ teritorija*
9.	Projekto rengimo etapas	*Techninis darbo projektas (TDP)*
10.	Projekto koregavimo pagrindas	*2021-2027 metų ES fondų investicijų programos Lietuvai 2.7. uždavinio 2.7. „Stiprinti gamtos, biologinės įvairovės ir žaliosios infrastruktūros apsaugą ir išsaugojimą, be kita ko, miestų teritorijose ir mažinti visų rūšių taršą“ įgyvendinimui patvirtintos Regioninės pažangos priemonės 02-0001-06-08-02 (RE) „Plėtoti*

		žaliąją infrastruktūrą urbanizuotoje aplinkoje" finansavimo gairės. *Anykščių rajono savivaldybės tarybos 2024-09-26 sprendimas Nr. 1-TS-263 „Dėl Anykščių miesto dalies teritorijos žaliosios infrastruktūros poreikio schemos (žemėlapio) patvirtinimo".* *Parengtas ir patvirtintas žalinimo planas (Anykščių miesto dalies teritorijos žaliosios infrastruktūros poreikio analitinė schema) apima sklypą su paminklu A. Vienuoliui ir pėsčiųjų taką A. Vienuolio g.*
11.	Finansavimo šaltinis	*ES lėšos;* *SB lėšos*
12.	Privalomieji statinio projekto rengimo dokumentai	▪ *Nuosavybės teisę į statybos sklypą ir statinius patvirtinantys dokumentai: NTR išrašai ir ž. sklypo kad. Nr. 3403/0009:10 kadastrinių matavimų plano kopija;* ▪ *Kadastrinių matavimų bylų kopijos;* ▪ *Projektavimo užduotis;* ▪ ***Anykščių miesto dalies teritorijos žaliosios infrastruktūros poreikio schemos (žemėlapio) žalinimo sprendiniai (toliau – Schema);*** ▪ *A. Vienuolio skvero želdinių inventorizacijos ataskaita;* ▪ *2019-09-16 NKP Vertinimo tarybos aktas Nr. KPD-AV-1459;* ▪ *Topografiniai matavimai 2017-05-08. UAB Geovisata patikslinti 2025-05-14 ;* ▪ *Inžineriniai geologiniai tyrimai (2015 m. UAB „Geoinžinerija", reikalui esant turi būti papildyti)* ▪ *Suderinti projektiniai pasiūlymai;* ▪ *Specialieji reikalavimai;* ▪ *Prisijungimo sąlygos;* ▪ *Saugomos teritorijos direkcijos išvada dėl ūkinės veiklos poveikio „Natura 2000" teritorijai nustatymo;* ▪ *Arboristinio želdinių būklės įvertinimo ataskaita;* ▪ *Anykščių rajono savivaldybės tarybos 2023 m. liepos 27 d. sprendimu Nr. 1-TS-230 „Dėl Anykščių miesto darnaus judumo plano tvirtinimo" patvirtintas Anykščių miesto darnaus judumo planas.*
	II. Perkamų paslaugų apimtis, trukmė ir atsiskaitymas	
13.	Projektavimo paslaugų apimtis	▪ *Specialiųjų reikalavimų gavimas per IS „Infostatyba".* ▪ *Anykščių regioninio parko direkcijos išvados gavimas dėl numatomos ūkinės veiklos poveikio „Natura 2000" teritorijai.* ▪ *Prisijungimo sąlygų gavimas.* ▪ *Valstybinės žemės patikėtinio sutikimas numatomų statybos darbų atlikimui valstybinėje žemėje.*
		Projekto koregavimas turi būti atliktas pagal žalinimo plano *(Anykščių miesto dalies teritorijos žaliosios infrastruktūros poreikio analitinė schema)* ***sprendinius ir arboristinio įvertinimo ataskaitą.***

		Projekto sprendiniai turi būti numatyti visai sklypo teritorijai.
		Visuomenės informavimas apie numatomą statinių statybą.
		Statybą leidžiančio dokumento gavimas (keičiami esminiai projekto sprendiniai).
		Koreguojamos projekto dalys: ▪ *Bendroji (BD);* ▪ *Sklypo sutvarkymo (SP):* *-Želdynių sprendiniai sklypo sutvarkymo dalyje;* ▪ *Architektūros (SA);* ▪ *Konstrukcijų (SK);* ▪ *Elektrotechnikos (E);* ▪ *Pasirengimo statybai ir statybos darbų organizavimo;* ▪ *Statybos skaičiuojamosios kainos nustatymo.* *Naujai rengiama dalis:* *Paviršinių nuotekų tinklų*
14.	Bendri reikalavimai	▪ *Projekto sprendiniai turi atitikti patvirtinto Anykščių miesto dalies teritorijos žaliosios infrastruktūros poreikio schemos (žemėlapio) reikalavimus.* ▪ *Projektas turi būti parengtas vadovaujantis 2024-11-01 įsigaliojusiais teisės aktais ir statybos techninių reglamentų reikalavimais.* *Visos teritorijai numatytos tvarkymo priemonės turi būti orientuotos į stabilios ekosistemos išsaugojimą ir sustiprinimą.*
15.	Statinių bendrieji rodikliai, charakteristikos ir reikalavimai	***Kitos paskirties inžineriniai statiniai*** *Sumažinti numatytų dangų kiekį nurodytose žalinimo žemėlapio pozicijose.* *Esant galimybei dalį dangų keisti į vejas vietose, kur pėsčiųjų eismas nėra planuojamas.* *Numatytos nelaidžias dangas maksimaliai pakeisti į laidžias, tačiau išpildant galiojančių STR reikalavimus patogiam visų grupių parko lankytojų naudojimui (ŽN ir kt.). Laidžias dangas derinti su nelaidžiomis numatomose intensyvesnių pėsčiųjų srautų vietose.* *Šalia esamų brandžių medžių atnaujinamų dangų bortai turi būti seklūs (apie 120 mm).* *2019-09-16 NKP Vertinimo tarybos aktu Nr. KPD-AV-1459 nustatyta saugoma tūrinė erdvinė kompozicija; fasadų architektūrinis sprendimas; paminklo pamatas; reljefas; laiptų vieta su atraminėmis sienutėmis* ***Išsaugoti objektui nustatytas vertingąsias savybes.***

		Inžineriniai tinklai (elektros tinklai) *Peržiūrėti sklypo teritorijos apšvietimo sprendinius, įvertinant krantinės pusėje pertvarkymo tako dalį, esant poreikiui – koreguoti ir (ar) papildyti sprendinius.*

16.	Kitų sprendinių charakteristikos ir reikalavimai	***Želdiniai*** *Projektuojant želdinius vadovautis arboristiniu esamų želdinių būklės vertinimu (ataskaitą pateikia Užsakovas).* *Padidinti bendrą teritorijos želdinių kiekį numatytose žalinimo plano pozicijose.* *Gausinti daugiamečių žolinių augalų gėlynų plotus centrinėje, vakarinėje dalyse.* *2019-09-16 NKP Vertinimo tarybos aktu Nr. KPD-AV-1459 nustatyta saugoma mažalapių liepų eilė R dalyje.*
		Mažosios architektūros elementai *Siekiant pritaikyti viešąją erdvę kokybiškam lankytojų poilsiui gamtinėje aplinkoje, planuoti patvarią ir ergonomišką aplinkoje derančią mažąją architektūrą (suolai, šiukšliadėžės, dviračių stovai ir kt.).* *Projektuojami suoliukai, šiukšliadėžės, dviračių stovai ir kt. Mažoji architektūros elementai įranga turi būti vienos stilistikos, dizaino, atitikti žalumo kriterijų ir universalaus dizaino principus.*
17.	Statybos skaičiuojamosios kainos dalis	***Finansavimo šaltiniai: Regioninės pažangos priemonės 02-0001-06-08-02 (RE) „Plėtoti žaliąją infrastruktūrą urbanizuotoje aplinkoje" finansavimo gairės (ES lėšos); Savivaldybės biudžeto lėšos (SB)*** *Statybos produktams ir įrenginiams turi būti pateikti komerciniai pasiūlymai, kurie leistų įvertinti statybos darbų kainą. Sąmatinius skaičiavimus perskaičiuoti (parengti) nustatytomis statybos skaičiuojamosios kainomis.*
18.	Pasirengimo statybai ir statybos darbų organizavimui	*Esant poreikiui koreguoti parengtus sprendinius.*
19.	Kitos su projektavimu susijusios paslaugos	*Patikslinti atliktus inžinerinius geologinius tyrinėjimus (esant poreikiui).* *Gauti valstybinės žemės patikėtinio sutikimą statinių pertvarkymui valstybinėje žemėje.* *Gauti visus privalomus sutikimus ir derinimus.* *Gauti visus sutarčiai įvykdyti reikalingus specialiuosius reikalavimus, prisijungimo sąlygas, išvadas, rašytinius derinimus, sutikimus ir pritarimus.* *Parengti projektinius pasiūlymus ir supažindinti visuomenę apie numatomą statinių projektavimą.*

		Suderinti projektinius sprendinius su prisijungimo sąlygas išdavusiomis ir kitomis suinteresuotomis institucijomis. *Suderinti projekto sprendinius su Užsakovu.* *Pataisyti projekto sprendinius pagal Specialiosios ekspertizės išvadą.* *Pataisyti projekto sprendinius pagal Projekto bendrosios ekspertizės išvadas.* *Esant teigiamai Bendrosios projekto ekspertizės išvadai, pateikti prašymą IS „Infostatyba" statybą leidžiančiam dokumentui gauti.* *Statinio projekto vykdymo priežiūros paslaugos bus įsigyjamos kartu.*
20.	Paslaugų teikėjui pateikiami dokumentai	▪ *Žemės sklypo teisinės registracijos Lietuvos Respublikos nekilnojamojo turto registre dokumentai ir žemės sklypo nuomos (panaudos) dokumentai;* ▪ *statinių kadastrinių matavimų ir teisinės registracijos Nekilnojamojo turto registre dokumentai;* ▪ *statinių kadastrinių matavimų bylų kopijos;* ▪ *UAB Geovisata 2017 m. parengti sklypo topografiniai matavimai, atlikti atnaujinti 2025 05 14;* ▪ *UAB „Želdynų vizija" atlikta sklypo želdinių inventorizacija 2018 m.;* ▪ *2013 m. sklypo dalyje atliktų archeologinių žvalgomųjų tyrimų planas;* ▪ ***Nekilnojamojo kultūros paveldo vertinimo tarybos 2019-09-16 d. aktas Nr. KPD-AV-1459;*** ▪ *papildomi archyviniai dokumentai;* ▪ *UAB "Arbovita ir Ko" atliktas arboristinis esamų želdinių būklės vertinimas* vykdytas 2025 m. birželio mėnesį; ▪ ***Anykščių miesto dalies teritorijos žaliosios infrastruktūros poreikio schemos (žemėlapio) žalinimo sprendiniai (toliau – Schema)***
21.	Kita	*Esant poreikiui (pagal gautas prisijungimo sąlygas), numatyti į darbų vykdymo zoną patenkančių inžinerinių tinklų sutvarkymą (apsaugojimą) – projektuojant atitinkamas inžinerinių tinklų dalis*
22.	Pateikiamos projekto dokumentacijos egzempliorių skaičius ir sudėtis	*Projektuotojas techninio darbo projekto bendrosios ekspertizės atlikimui parengia projektinės dokumentacijos elektroninę laikmeną ir pateikia: įmonei, kuri atliks statinio techninio projekto ekspertizę ir Užsakovui.* *Gavus statybą leidžiantį dokumentą Užsakovui Projektuotojas pateikia:* ***4 (keturis)*** *parengto projekto dalių dokumentacijos egzempliorius popierinėje versijoje ir* ***2 (du)*** *egzempliorius, skaitmeninėje* ***USB laikmenoje*** *pdf ir dwg formatais.*
23.	Paslaugų suteikimo terminai ir atsiskaitymas	***Darbų etapai:***

		I. *Koncepcijos (projektinių pasiūlymų viešinimui) parengimas, derinimas su Užsakovu; pateikimas Specialiųjų architektūros reikalavimų gavimui; visuomenės informavimas apie numatomą statinių statybą (prašymo pateikimas IS „Infostatyba“ informuoti visuomenę apie numatomą statinių projektavimą)* – ***ne ilgiau kaip per 120 k. d. nuo Sutarties pasirašymo dienos.*** *1 etapo suteiktų paslaugų apmokėjimo kaina – ne daugiau kaip 30 proc. nuo Sutartyje numatytos projekto koregavimui skirtos sumos.* ***II.*** *Prisijungimo sąlygų gavimas, išvados dėl "Natura 2000" ūkinės veiklos poveikio gavimas iš Anykščių regioninio parko direkcijos; Techninio darbo projekto koregavimas. Derinimas su Prisijungimo sąlygas išdavusiomis institucijomis ir subjektais.* *Techninio darbo projekto pateikimas Užsakovo derinimui ir projekto bendrosios ekspertizės atlikimui* – ***per 180 k. d. nuo Sutarties pasirašymo dienos.*** *2 etapo suteiktų paslaugų apmokėjimo kaina – ne daugiau kaip 50 proc. nuo Sutartyje numatytos projekto koregavimui skirtos sumos.* ***III.*** *TDP taisymas pagal projekto bendrosios ekspertizės pastabas.* ***Statybą leidžiančio dokumento gavimas.*** ***Per 7 mėnesius nuo Sutarties pasirašymo dienos.*** *3 etapo suteiktų paslaugų apmokėjimo kaina – galutinis atsiskaitymas nuo Sutartyje numatytos projekto koregavimui skirtos sumos.* ***Projektavimo paslaugų atlikimo terminas gali būti pratęstas 2 mėn. rašytiniu šalių susitarimu prie Sutarties.*** ***IV.*** *Statinio projekto vykdymo priežiūros paslaugos.* *Už faktiškai suteiktas kiekvieno etapo „A. Vienuolio-Žukausko paminklo teritorijos sklypo dalies sutvarkymo techninio darbo projekto A laida“ parengimo Paslaugas atsiskaitoma pagal pateiktas sąskaitas – faktūras ir Paslaugų atlikimo perdavimo aktus.*
24.	Statinio projekto vykdymo priežiūra	*Pagal sudarytą sutartį atlikti statinio projekto vykdymo priežiūrą, vadovaujantis parengtu techniniu darbo projektu, statybos techniniu reglamentu STR 1.06.01:2016 „Statybos darbai. Statinio statybos priežiūra“ ir Statybos įstatymą.* *Statybos metu, paaiškėjus projekto klaidoms, neatitikimams – projektuotojas savo sąskaita, nedelsiant pataiso klaidas ir*

		pašalina trūkumus, parengia trūkstamą dokumentaciją, darbų kiekių žiniaraščius, atlieka sąmatinius skaičiavimus, atlieka reikalingus tyrimus, gauna suderinimus, prisijungimo sąlygas ir įformina pakeitimus galiojančių teisės aktų nustatyta tvarka.

Projekto vadovas: Marija Nemunienė

GEOMIRA

Inžineriniai geologiniai tyrimai

ŠIFRAS **2018-IG**

OBJEKTAS: Skveras Antano Vienuolio g., Anykščių m.

STADIJA: Projektiniai inžineriniai geologiniai ir geotechniniai tyrimai

TOMAS: **1**

Vilnius 2018 m.

Direktorius M.Vitkus

UAB „Geomira", įmonės kodas 304037216, PVM kodas LT100009420819 ,
Domicelės Tarabildienės g.4B, Vilnius LT25128, mob. 8–670-01143,
www.tiriamegrunta.lt, e-mail: info@tiriamegrunta.lt;
AB DNB bankas, banko kodas 40100,a. s. Nr. LT384010051003413627

TURINYS

AIŠKINAMASIS RAŠTAS

ĮVADAS 3

BENDRIEJI DUOMENYS APIE STATYBOS SKLYPĄ 3

GEOLOGINĖ SANDARA IR INŽINERINIAI GEOLOGINIAI SLUOKSNIAI 3

HIDROGEOLOGINĖS SĄLYGOS 4

GEOLOGINIAI PROCESAI IR REIŠKINIAI 4

IŠVADOS IR REKOMENDACIJOS 5

LITERATŪROS SĄRAŠAS 6

ATASKAITOS TEKSTINIAI IR GRAFINIAI PRIEDAI

1. LGT leidimai tirti žemės gelmes 1 lapas

2. Scematinis planas su lauko darbų vietomis ir pjūvių linijomis 1 lapas

3. Koordinačių ir altitudžių žiniaraštis 1 lapas

4.1-4.6 Inžineriniai geologiniai tyrimų gręžinių stulpeliai 3 lapai

5.1-5.2 Inžineriniai geologiniai pjūviai 2 lapai

AIŠKINAMASIS RAŠTAS

Įvadas

UAB „Geomira" vadovaujantis užsakovo užsakymu atliko projektinius inžinerinius geologinius ir geotechninius tyrimus skvere adresu Antano Vienuolio g., Anykščių m. Tyrimų ploto centro koordinatės LKS-94 koordinačių sistemoje – X – 6155092, Y – 569633. Šie tyrimai atlikti tyrimų vietas ir kiekius suderinus su užsakovu. Statinio kategorija – nesudėtingas statinys. Sklype numatyta išgręžti gręžinius iki 2,5 – 3,0 m gylio ir greta atlikti statinio zondavimo bandymus. Tyrimų metu (2018-06) buvo išgręžti 6 gręžiniai iki 2,5 – 3,6 m gylio. Gręžimas buvo vykdytas sraigtiniu metodu. UAB „Geomira" leidimas tirti žemės gelmes pateiktas 1 tekstiniame priede. Šiame sklype apie anksčiau vykdytus inžinerinius geologinius tyrimus informacijos neturima. Inžinerinių geologinių tyrimų ataskaitą paruošė inžinierius geologas M. Vitkus. Ataskaita paruošta pagal STR 1.04.02:2011 reikalavimus [1]. Rodiklių žymenys, indeksai ir fizikinių dydžių matavimo vienetai pateikti pagal STR 1.04.02:2011 ir Lietuvos geologijos tarnybos aprobuotus geologinius indeksus. Gruntų aprašymas ir klasifikacija atlikta pagal LST EN ISO 14688-1 ir 14688-2 [2, 3].

Bendrieji duomenys

Tyrimai atlikti skvere, kuris yra A. Vienuolio g., Anykščių m. Teritorija yra centrinėje miesto dalyje, šiuo metu sklype nutiesti keli betenonių plytelių takeliai, auga keli medžiai. Maždaug už 25 m šiaurės vakarų krytimi nuo tyriamo sklypo prateka Šventosios upė. Tirtos teritorijos reljefas nelygus, absoliutinis aukštis kinta nuo 75,5 iki 78,5 m.

Geologinė sandara ir inžineriniai geologiniai sluoksniai

Pagal atliktus tyrimus geologinį pjūvį sudaro: 0,1 – 0,2 m storio dirvožemio danga, piltinis gruntas (t IV) ir paskutiniojo ledynmečio Baltijos stadijos aliuviniai (a III bl) ir kraštiniai glacialiniai (gt III bl) dariniai.

Gręžinių Gr. 1,3,4,6 aplinkose paviršius padengtas betoninėmis plytelėmis, kurios paklotos ant skaldos ir smėlio pasluoksnio.

Piltinis gruntas (IGS-1) supiltas visuose gręžiniuose, išskyrus Gr. 1. Jis nustatytas iki 1,1 – 1,5 m, o gręžinio Gr. 6 aplinkoje iki 3,4 m gylio.

Giliau vyrauja smulkus (IGS-2), dulkingas (IGS-3), vidutinio rupumo (IGS-4) ir žvyringas (IGS-5) smėliai.

Gręžinio Gr. 3 aplinkoje, nuo 2,2 m gylio slūgso smėlingas dulkis (IGS-6). Gręžinio Gr. 2 aplinkoje, nuo 1,8 m gylio slūgso moreninis smėlingas dulkingas molis (IGS-7). Iki 4,0 – 5,0 m

Inžinerinių geologinių sluoksnių detali geometrija pateikta gręžinių aprašymuose (4.1-4.3 grafiniai priedai) ir inžineriniuose geologiniuose pjūviuose (5.1-5.2 grafiniai priedai).

Hidrogeologinės sąlygos

Tyrimų metu požeminis gruntinis vanduo aptiktas tik gręžinio Gr. 3 aplinkoje, 2,4 m gylyje (abs. a. 73,1 m). Polaidžio ir lietingo sezono metu viršutinėje pjūvio dalyje laikinai gali kauptis podirvio vanduo, kurio lygis gali būti apie 0,1 – 0,2 m gylyje nuo žemės paviršiaus.

Geologiniai procesai ir reiškiniai

Šiuolaikinių geologinių procesų ir reiškinių tyrimų vietoje – nepastebėta.

Išvados ir rekomendacijos

1. Tyrimo sklypo inžinerinės geologinės sąlygos yra tinkamos sumanyto statinio statybai ir naudojimui.
2. Tyrimai atlikti tyrimo taškų kiekį bei padėtį suderinus su užsakovu.
3. Piltinis gruntas nustatytas gręžinių Gr. 2-5 aplinkose, iki 1,1 – 1,5 m, o gręžinio Gr. 6 aplinkoje iki 3,4 m gylio.
4. Giliau pjūvį sudaro natūralūs gruntai: smulkus (IGS-2), dulkingas (IGS-3), vidutinio rupumo (IGS-4) ir žvyringas (IGS-5) smėlis, bei smėlingas dulkis (IGS-6) ir moreninis smėlingas dulkingas molis (IGS-7).
5. Piltinų gruntą (IGS-1) sudarantys gruntai pagal savo jautrumą šalčiui priklauso F1, F2, F3 klasėms.

   Nejautrūs šalčiui gruntai: smulkus smėlis (IGS-2), vidutinio rupumo smėlis (IGS-4) ir žvyringas smėlis (IGS-5).

   Labai jautrūs šalčiui gruntai: dulkingas smėlis (IGS-3), smėlingas dulkis (IGS-6), moreninis smėlingas dulkingas molis (IGS-7).
6. Tyrimų metu požeminis gruntinis vanduo aptiktas tik gręžinio Gr. 3 aplinkoje, 2,4 m gylyje (abs. a. 73,1 m). Polaidžio ir lietingo sezono metu viršutinėje pjūvio dalyje laikinai gali kauptis podirvio vanduo, kurio lygis gali būti apie 0,1 – 0,2 m gylyje nuo žemės paviršiaus.

LITERATŪRA

1. Statybos techninis reglamentas, STR 1.04.02:2011, *Inžineriniai geologiniai ir geotechniniai tyrimai*, 2011.
2. Geotechniniai tyrinėjimai ir bandymai. Gruntų atpažintis ir klasifikavimas. 1 dalis. Atpažintis ir aprašymas (LST EN ISO 14688-1:2002).
3. Geotechniniai tyrimai ir bandymai. Gruntų atpažintis ir klasifikavimas. 2 dalis. Klasifikavimo principai (LST EN ISO 14688-2:2004).
4. S. Busevičiūtė, V. Marcinkevičius, D. Dansevičienė. Lietuvos inžinerinis geologinis žemėlapis M 1:500000, LGT, Vilnius, 1997.

Lietuvos geologijos tarnybos prie
Aplinkos ministerijos direktoriaus
2015 m. birželio 11 d. įsakymo Nr. 1-118
priedas

LIETUVOS GEOLOGIJOS TARNYBA
PRIE APLINKOS MINISTERIJOS

L E I D I M A S

TIRTI ŽEMĖS GELMES

2015-06-11 Nr. 1179709
(data)

Vadovaujantis Lietuvos Respublikos žemės gelmių įstatymu, **l e i d ž i a m a :**

UAB „Geomira"
(juridinio asmens pavadinimas/fizinio asmens vardas pavardė)
(kodas (taikoma juridiniams asmenims) 304037216, buveinė (adresas) Vilniaus m. sav., Vilniaus m., Domicelės Tarabildienės g. 4B)

nuo 2015-06-11
(leidimo įsigaliojimo data)
a t l i k t i :

inžinerinį geologinį (geotechninį) tyrimą.

Direktorius A.V. (parašas) Jonas Satkūnas (vardas ir pavardė)

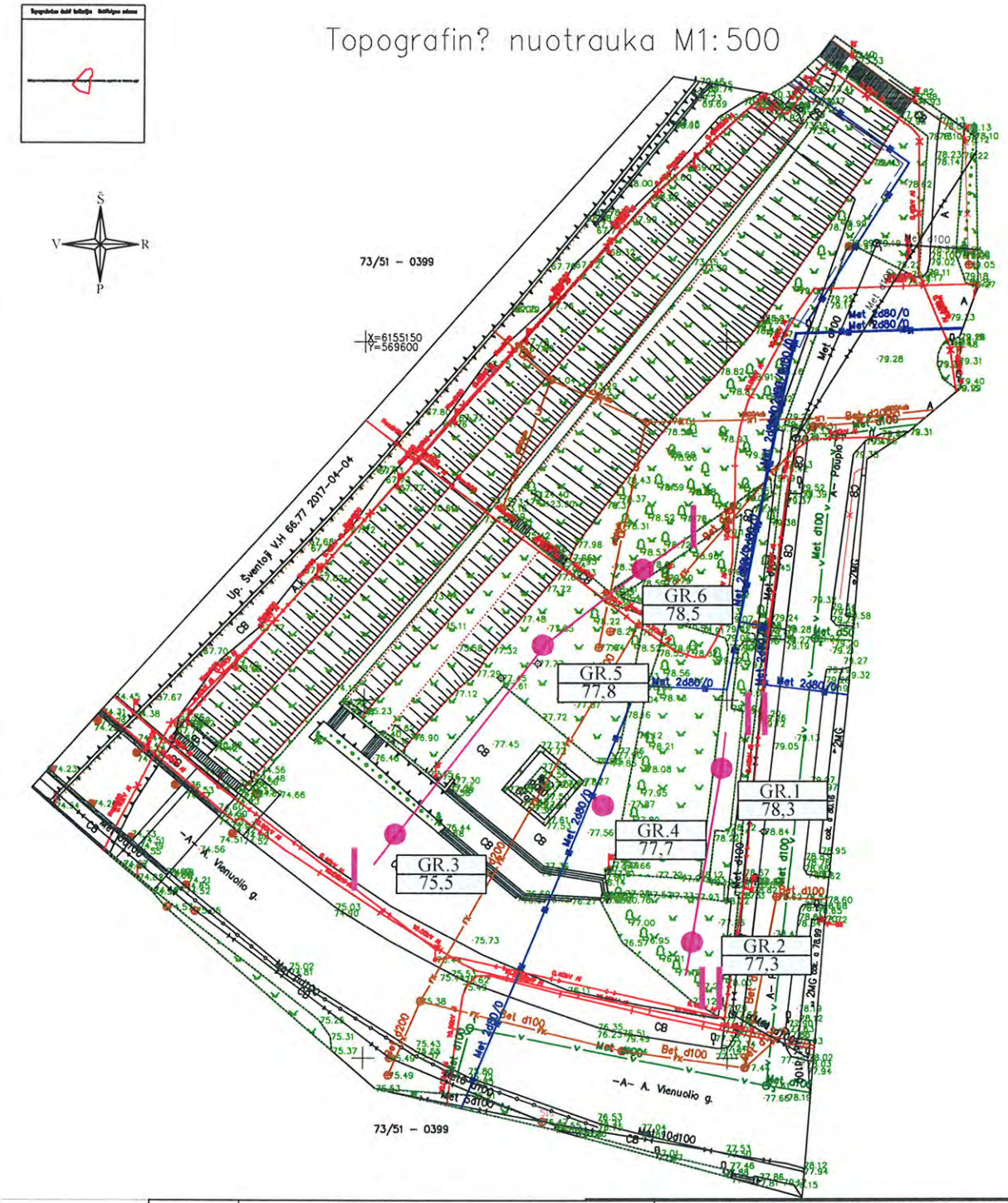

Atestato Nr 1179709	UAB "Geomira"			Objektas: Skveras Antano Vienuolio g., Anykščių m.	
	Geologas	M Vitkus		Brėžinys: Schematinis planas su lauko darbų vietomis ir pjūvių linijomis	Laida
Etapas				Žymuo: 2018 - IG -	Lapas 2 / Lapų 1

Gręžinių ir statinio zondavimo taškų koordinačių ir altitudžių

ŽINIARAŠTIS

Objekto pavadinimas:

Skveras Antano Vienuolio g., Ankyščių m.

Data: 2018 m. birželio mėn.

Eil.Nr.	Bandymas	Koordinatės		Absoliutinis aukštis
		x	y	
1.	Gr.1	6155090,0	569649,0	78,30
2.	Gr. 2	6155066,0	569645,0	77,30
3.	Gr. 3	6155081,0	569604,0	75,50
4.	Gr. 4	6155085,0	569632,0	77,70
5.	Gr. 5	6155107,0	569624,0	77,80
6.	Gr. 6	6155118,0	569638,0	78,50

3 PRIEDAS

Data *2018 06*

1. GRĘŽINIO STULPELIS

Gręžimo būdas: sraigtinis *(šnekinis)*

Absoliutinis aukštis: 78,3 m

Geologinis indeksas	Inž. geologinio elem. Nr.	Grunto jautrio šalčiui klasė	Grunto aprašymas	Sluoksnio pado Gylis m	Sluoksnio pado Altitudė m	Sluoksnio storis, m	Stulpelis	Vandens lygis m Pasirodė	Vandens lygis m Nusistov.	Vandens lygis m Aukščiausias
t IV	1	F1	Betoninė plytelė, giliau piltinis smulkus smėlis gelsvas, mažai drėgnas	0,15	78,15	0,15				0,25
			Dirvožemis	0,25	78,05	0,1				
a III bl	4	F1	Vidutinio rupumo smėlis rusvas, vietomis žvyringas, nuo 2,3 m gylio su žvyro tarpsluoksniais, mažai drėgnas	2,5	75,8	2,25		NEPASIRODĖ		

2. GRĘŽINIO STULPELIS

Gręžimo būdas: sraigtinis *(šnekinis)*

Absoliutinis aukštis: 77,3 m

Geologinis indeksas	Inž. geologinio elem. Nr.	Grunto jautrio šalčiui klasė	Grunto aprašymas	Sluoksnio pado Gylis m	Sluoksnio pado Altitudė m	Sluoksnio storis, m	Stulpelis	Vandens lygis m Pasirodė	Vandens lygis m Nusistov.	Vandens lygis m Aukščiausias
			Dirvožemis	0,2	77,1	0,2				0,2
t IV	1	F2	Piltinis gruntas: smėlis tamsiai rudas, su organinės medžiagos priemaiša ir plytų nuolaužomis	1,5	75,8	1,3		NEPASIRODĖ		
a III bl	2	F1	Smulkus smėlis gelsvas, mažai drėgnas	1,8	75,5	0,3				
gl III bl	7	F3	Moreninis smėlingas dulkingas molis rudas, su smulkaus smėlio tarpsluoksniais	3,0	74,3	1,2				

Atestato Nr 1179709	UAB "Geomira"		Objektas: Skveras Antano Vienuolio g., Anykščių m	
	Geologas	M Vitkus	Brėžinys: Gr. Nr. - 1,2	Laida
Etapas: IG			Žymuo: 2018- IG -	Lapas 4.1 / Lapų 3

M 1:100

Data *2018 06*

3. GRĘŽINIO STULPELIS

Gręžimo būdas: sraigtinis *(šnekinis)*

Absoliutinis aukštis: 75,5 m

Geologinis indeksas	Inž. geologinio elem. Nr.	Grunto jautrio šalčiui klasė	Grunto aprašymas	Sluoksnio pado Gylis m	Sluoksnio pado Altitudė m	Sluoksnio storis, m	Stulpelis	Vandens lygis m Pasirodė	Vandens lygis m Nusistov.	Vandens lygis m Aukščiausias
t IV		F1	Betoninė plytelė, giliau skalda, nuo 0,2 m gylio piltinis vidutinio rupumo smėlis, mažai drėgnas	0,2 0,3	75,3 75,2	0,2 0,1				
	1	F3	Piltinis gruntas: smėlis, molis, tamsiai rudas, su dirvožemio priemaiša, su plytų nuolaužomis, mažai drėgnas	1,3	74,2	1,0				
a III bl	3	F3	Dulkingas smėlis gelsvas, su molio lęšiais, mažai drėgnas	2,2	73,3	0,9		2,4		
	6	F3	Smėlingas dulkis šviesiai rudas	3,0	72,5	0,8		73,1		

4. GRĘŽINIO STULPELIS

Gręžimo būdas: sraigtinis *(šnekinis)*

Absoliutinis aukštis: 77,7 m

Geologinis indeksas	Inž. geologinio elem. Nr.	Grunto jautrio šalčiui klasė	Grunto aprašymas	Sluoksnio pado Gylis m	Sluoksnio pado Altitudė m	Sluoksnio storis, m	Stulpelis	Vandens lygis m Pasirodė	Vandens lygis m Nusistov.	Vandens lygis m Aukščiausias
t IV		F1	Betoninė plytelė, giliau skalda, žvyringas smėlis gelsvas, mažai drėgnas	0,2	77,5	0,2				
	1	F2	Piltinis gruntas: smėlis tamsiai rudas, su dirvožemio ir organinės medžiagos priemaiša, mažai drėgnas	1,3	76,4	1,1		NEPASIRODĖ		
a III bl	2	F1	Smulkus smėlis gelsvas, mažai drėgnas	2,2	75,5	0,9				
	5	F1	Žvyringas smėlis gelsvas, mažai drėgnas	3,0	74,7	0,8				

Atestato Nr 1179709	UAB "Geomira"			Objektas Skveras Antano Vienuolio g., Anykščių m.	
	Geologas	M Vaikus		Brėžinys Gr. Nr. - 3,4	Laida
Etapas IG				Žymuo 2018- IG -	Lapas 4.2 / Lapų 3

M 1:100

Data *2018 06*

5. GRĘŽINIO STULPELIS

Gręžimo būdas: sraigtinis *(šnekinis)*

Absoliutinis aukštis: 77,8 m

Geologinis indeksas	Inž. geologinio elem. Nr.	Grunto jautrio šalčiui klasė	Grunto aprašymas	Sluoksnio pado Gylis m	Sluoksnio pado Altitudė m	Sluoksnio storis, m	Stulpelis	Vandens lygis m Pasirodė	Vandens lygis m Nusistov.	Vandens lygis m Aukščiau-sias
			Dirvožemis	0,15	77,65	0,15		NEPASIRODĖ		0,15
t IV	1	F1	Piltinis gruntas: smėlis tamsiai rudas, su dirvožemiu, mažai drėgnas	1,1	76,7	0,95				
a III b	2	F1	Smulkus smėlis gelsvas, mažai drėgnas	1,5	76,3	0,4				
	5	F1	Žvyringas smėlis gelsvas, mažai drėgnas	2,5	75,3	1,0				

6. GRĘŽINIO STULPELIS

Gręžimo būdas: sraigtinis *(šnekinis)*

Absoliutinis aukštis: 78,5 m

Geologinis indeksas	Inž. geologinio elem. Nr.	Grunto jautrio šalčiui klasė	Grunto aprašymas	Sluoksnio pado Gylis m	Sluoksnio pado Altitudė m	Sluoksnio storis, m	Stulpelis	Vandens lygis m Pasirodė	Vandens lygis m Nusistov.	Vandens lygis m Aukščiau-sias
		F1	Betono plytelė, giliau piltinis smėlis rudas, mažai drėgnas	0,15	78,35	0,15		NEPASIRODĖ		
t IV	1	F2	Piltinis gruntas: smėlis tamsiai rudas, su dirvožemio ir organinės medžiagos priemaiša, vietomis žvyringas, mažai drėgnas	3,4	75,1	3,25				
a III b	2	F1	Smulkus smėlis gelsvas, mažai drėgnas	3,6	74,9	0,2				

Atestato Nr. 1179709	UAB "Geomira"		Objektas Skveras Antano Vienuolio g., Anykščių m.	
	Geologas M Vitkus		Brėžinys Gr. Nr. - 5,6	Laida
Etapas IG			Žymuo 2018- IG -	Lapas 4,3 / Lapų 3

M 1:100

INŽINERINIS GEOLOGINIS PJŪVIS I-I

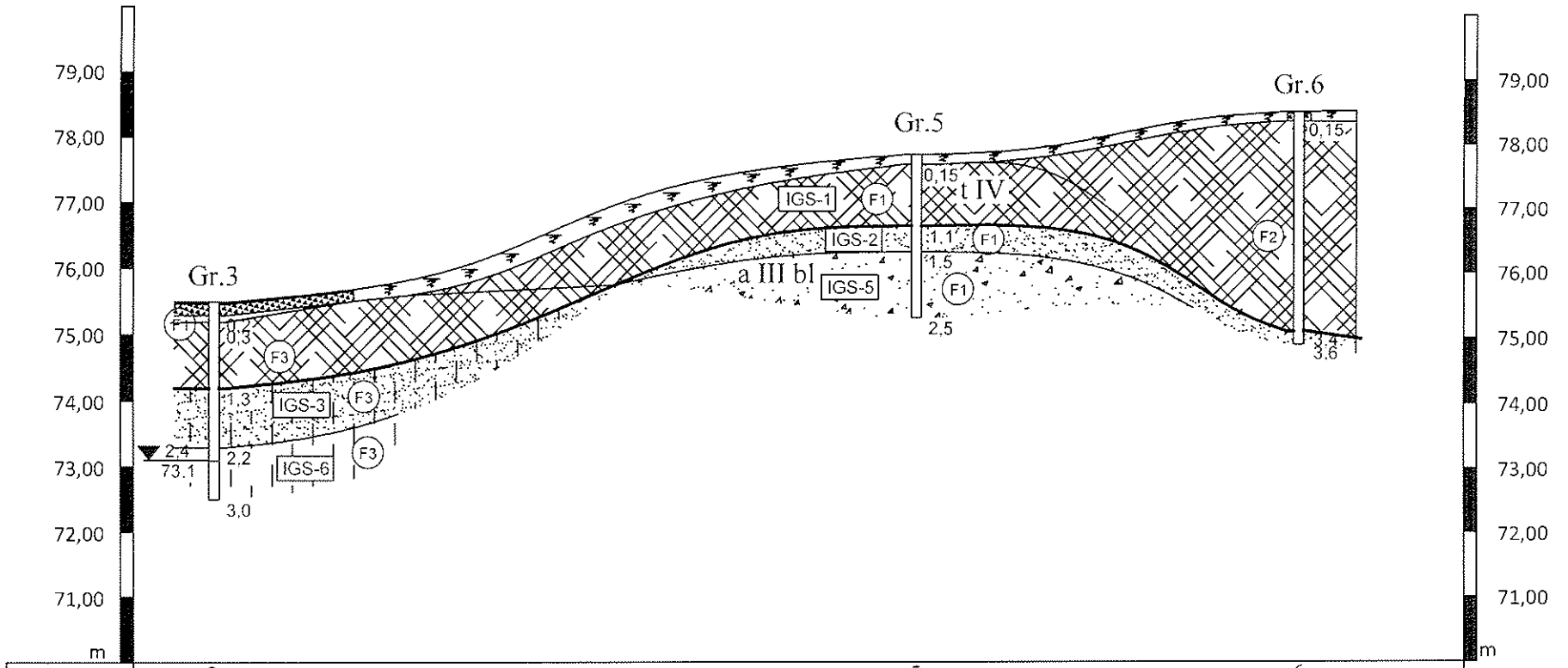

Gręžinių Nr.	3		5		6
Atstumas m.		32,8		17,8	
Abs. a., m.	75,5		77,8		78,5

M v 1:100
M v 1:300

Atestato Nr.	UAB "Geomira"				Objektas Skveras Antano Vienuolio g., Anykščių m.		
1179709							
	Geologas	M Vitkus			Brėžinys		Laida
					Inžinerinis geologinis pjūvis I-I		
Etapas					Žymuo	Lapas	Lapų
IG					2018 - IG -	5.1	2

INŽINERINIS GEOLOGINIS PJŪVIS II - II

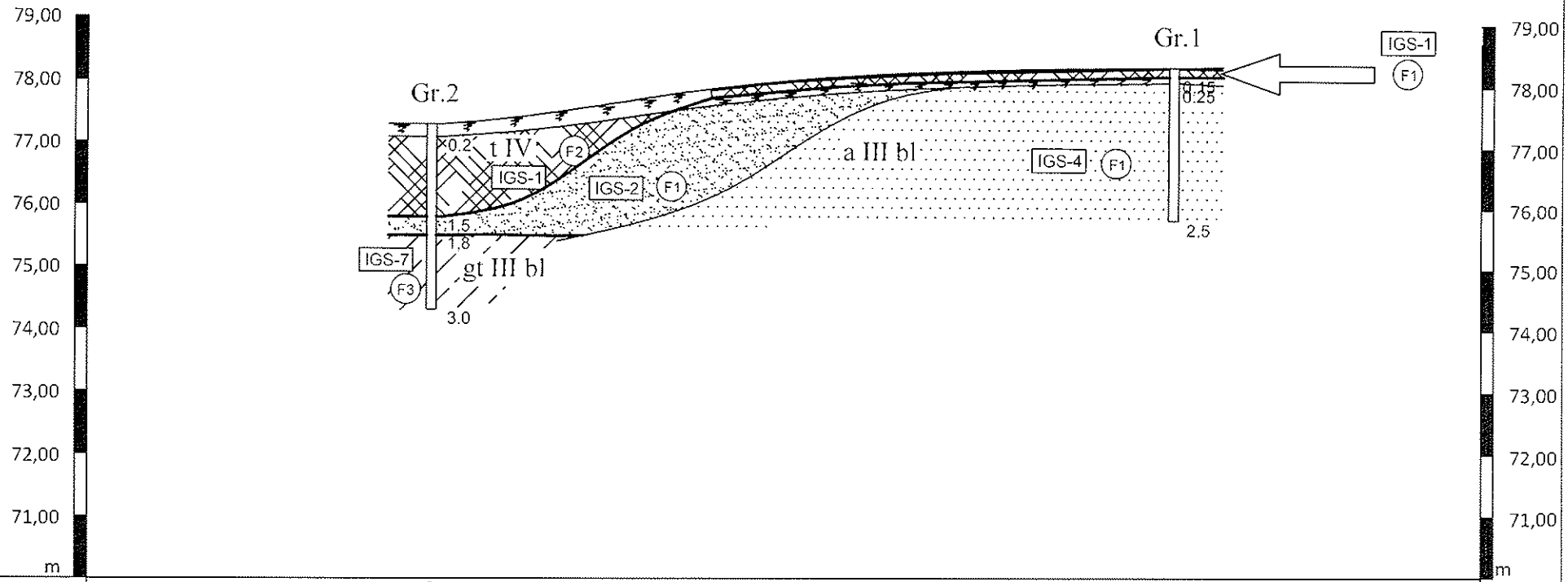

Gręžinių Nr.	2		1
Atstumas m.		24,33	
Abs. a., m.	77,3		78,3

M v 1:100
M h 1:200

Atestato Nr. 1179709	UAB "Geomira"				Objektas Skveras Antano Vienuolio g., Anykščių m.	
	Geologas	M Vitkus			Brėžinys Inžinerinis geologinis pjūvis II-II	Laida
Etapas IG					Žymuo 2018 - IG -	Lapas 5.2 / Lapų 2

ŠIFRAS **2025-IG**

OBJEKTAS: Kitų inžinerinių statinių paskirties grupės (kitos paskirties statiniai) ž. sklype kad. Nr. 3403/0009:10 ir A. Vienuolio g., Anykščių m., Anykščių r. sav., rekonstravimo projektas

STADIJA: III geotechninės kategorijos inžineriniai geologiniai ir geotechniniai tyrimai

TOMAS: **1**

Vilnius 2025 m.

Direktorius M.Vitkus

Tyrimo įregistravimo Nr.57307-2025

TURINYS

AIŠKINAMASIS RAŠTAS

ĮVADAS 3

BENDRIEJI DUOMENYS APIE STATYBOS SKLYPĄ 4

GEOLOGINĖ SANDARA 4

HIDROGEOLOGINĖS SĄLYGOS 4

GRUNTŲ SUDĖTIS IR INŽINERINIAI GEOLOGINIAI SLUOKSNIAI 4

GRUNTŲ FIZIKINĖS IR MECHANINĖS SAVYBĖS 5

GEOLOGINIAI PROCESAI IR REIŠKINIAI 5

IŠVADOS IR REKOMENDACIJOS 5

STATINIO PAMATŲ IR STATINIO PAGRINDO BŪKLĖ 5

LITERATŪROS SĄRAŠAS 6

ATASKAITOS TEKSTINIAI IR GRAFINIAI PRIEDAI

1. Techninės užduoties kopija 2 lapai

2. Darbų programos kopija 4 lapai

3. LGT leidimai tirti žemės gelmes 1 lapas

4. Ištirto sklypo padėties vietovėje schema 1 lapas

5. Topografinis planas su lauko darbų vietomis ir pjūvio linija (M 1:500) 1 lapas

6. Tyrimų vietų koordinačių ir altitudžių žiniaraštis (LKS-94) 1 lapas

7.1-7.2 Inžineriniai geologiniai tyrimų gręžinių stulpeliai su statiniu zondavimu 2 lapai

8. Inžinerinis geologinis pjūvis 1 lapas

9. Gruntų rodiklių vidurkinių verčių suvestinė lentelė 1 lapas

10. Gruntų laboratorinių tyrimų protokolai 8 lapai

11. Statinio zondo metrologinės patikros liudijimas 2 lapai

12. GPS imtuvo sertifikatas 1 lapas

13. Vandens bendroji cheminė analizė 1 lapas

AIŠKINAMASIS RAŠTAS

Įvadas

UAB „Geomira” vadovaujantis technine užduotimi atliko III geotechninės kategorijos inžinerinius geologinius ir geotechninius tyrimus ž. sklype kad. Nr. 3403/0009:10 ir A. Vienuolio g., Anykščių m., Anykščių r. sav. Sklypo centro koordinatės LKS-94 koordinačių sistemoje – X – 6155172; Y – 569659. Tyrimai atlikti pagal užsakovo Anykščių rajono savivaldybės administracija pateiktą techninę užduotį (1 priedas) suderintą su projekto vadovu. Pagal techninę užduotį paruošta darbų programa (2 priedas), kuri suderinta tiek su užsakovu, tiek su Lietuvos geologijos tarnyba. Statinio kategorija – neypatingas statinys. Sklype pagal techninę užduotį numatyta išgręžti 2 gręžinius su statinio zondavimo bandymais. Tyrimų metu (2025-11) išgręžti 2 gręžiniai iki 7,0-8,0 m gylio.

Gręžimas buvo vykdytas sraigtiniu metodu. Statinio zondavimo metrologinės patikros kopija pateikta 11 priede. UAB „Geomira“ leidimas tirti žemės gelmes pateiktas 2 tekstiniame priede. Tyrimų vietų koordinatės ir absoliutiniai aukščiai išmatuoti Geomax Zenith25 Pro – GSM imtuvu. Jo sertifikatas pateiktas 12 tekstiniame priede.

Anksčiau sklype atliktų tyrimų nerasta. Inžinerinių geologinių tyrimų ataskaitą paruošė inžinierius geologas M. Vitkus. Ataskaita paruošta pagal STR 1.04.02:2011 reikalavimus [1]. Rodiklių žymenys, indeksai ir fizikinių dydžių matavimo vienetai pateikti pagal STR 1.04.02:2011 ir Lietuvos geologijos tarnybos aprobuotus geologinius indeksus. Gruntų aprašymas ir klasifikacija atlikta pagal LST EN ISO 14688-1, 2 dalis.

III geotechninės kategorijos projektinių inžinerinių geologinių darbų metu gruntų fizikinių savybių rodiklių nustatymui buvo paimti grunto bandiniai laboratoriniams bandymams. Laboratoriniai darbai atlikti pagal galiojančius tyrimų standartus LST EN ISO. Laboratoriniai darbai atlikti UAB „Gruntira“ gruntų tyrimų laboratorijoje. Laboratorinius tyrimus atliko D. Grigaliūnienė. Laboratorijoje gauti rezultatai pateikti 10 priede.

Anksčiau šiame sklype atlikti šie inž. geologiniai tyrimai:

I geotechninės kategorijos projektiniai inžineriniai geologiniai ir geotechniniai tyrimai skverui A. Vienuolio g., Anykščių m. UAB "Geomira", 2018, Fondo Nr. 26410. Archyviniai duomenys šioje ataskaitoje nenaudoti.

Iš gręžinio Nr. 2 buvo paimta požeminio vandens analizė. Tyrimai atlikti UAB „Vandens tyrimai“ laboratorijoje. Nustatyta bendroji vandens cheminė sudėtis, o gauti rezultatai pateikti 13 priede.

Bendrieji duomenys

Tyrimai atlikti sklype ž. sklype kad. Nr. 3403/0009:10 ir A. Vienuolio g., Anykščių m., Anykščių r. sav. Tyrimų sklype yra projektuojama kitų inžinerinių statinių paskirties grupės, kitos paskirties statiniai. Tyrimai vykdyti Šventosios upės kairiajame šlaite. Gręžinių aukštis kinta nuo 73,5 m iki 78,6 m. Reljefas kyla pietryčių kryptimi.

Geologinė sandara

Pagal atliktus tyrimus pagrindą sudaro: *technogeninis gruntas (t IV) ir aliuvinės nuogulos (a IV)* nuogulos – įvairaus rūšiuotumo smėlis, žvyringas smėlis ir molingas smėlis, žvyras.

Inžinerinių geologinių sluoksnių detali geometrija pateikta gręžinių aprašymuose (7.1-7.2 grafiniai priedai) ir inžineriniame geologiniame pjūvyje (8. grafinis priedas).

Hidrogeologinės sąlygos

Tyrimų metu požeminis vanduo nusistovėjo 4,0-6,0 m gylyje (abs. a. 69,5-72,6 m). Vanduo nusistovėjo smėlyje. Sniego tirpsmo metu ir po ilgalaikio lietaus viršutinėje pjūvio dalyje laikinai gali kauptis podirvio vanduo. Šio vandens maksimalus lygis laikinai bus arti žemės paviršiaus.
Tyrimai vykdyti kairiajame Šventosios upės krante, upės vandens lygis yra ~66,3 m. Paviršinis ir požeminis vanduo išsikrauna į upę ir turi hidraulinį ryšį su ja.

Gruntų sudėtis ir inžineriniai geologiniai sluoksniai

Pagal inžinerinių geologinių ir geotechninių tyrimų rezultatus buvo išskirti 6 inžineriniai geologiniai sluoksniai (IGS 1 – 6). Sluoksniai išskirti remiantis statinio zondavimo bandymo rezultatais (kūginiu stiprumu – q_c) ir gruntų aprašymu ir laboratoriniais rezultatais.
IGS-1 technogeninis gruntas (Mg): molingas smėlis su maža organinės medžiagos priemaiša (2,6%) slūgso iki 2,0 m gylio.
IGS-2 vidutinio tankumo mažai dulkingas molingas įvairaus rūšiuotumo žvyringas smėlis (grSaFG) slūgso 2,0-2,8 m gylyje gręžinyje 2 ir jo aplinkoje.
IGS-3 labai tankus mažai dulkingas molingas įvairaus rūšiuotumo smėlingas žvyras (saGrFG) slūgso nuo 2,0-2,8 m iki 3,2-5,0 m gylio.
IGS-4 vidutinio tankumo mažai dulkingas molingas gerai išrūšiuotas smėlis (SaFW) slūgso 3,2-6,0 m gylyje gręžinyje 1 ir jo aplinkoje.
IGS-5 tankus molingas smėlis (clSa) slūgso 5,0-8,0 m gylyje gręžinyje 2 ir jo aplinkoje.
IGS-6 labai tankus molingas smėlis (clSa) slūgso 6,0-7,0 m gylyje gręžinyje 1 ir jo aplinkoje.

Gruntų fizikinės ir mechaninės savybės

Gruntų deformacijų modulis (*E*) apskaičiuotas pagal LST EN 1997-2:2007 rekomendacijas. Deformacijų modulio apskaičiavimui naudojamasi projektinių inžinerinių geologinių ir geotechninių tyrimų rekomendacijų (TAR, 2015-11-16, Nr. 2015-18162) 6 priede pateiktomis formulėmis.

Laboratoriniai darbai atlikti UAB „Gruntira“ gruntų tyrimų laboratorijoje. Laboratorinius tyrimus atlikto D. Grigaliūnienė. Laboratorijoje gauti rezultatai pateikti 10 priede. Suvestiniai lauko ir laboratorinių tyrimų rezultatai pateikti 9 grafiniame priede. Mechaninių savybių protokolai pateikti taip pat laboratorijos protokoluose ir suvestinėje grunto savybių rodiklių lentelėje 9 priede. Oedometrinis deformacijų modulis pateiktas 10 priedo 7 lape prie įvairių vertikalių įtempių, todėl projektavime pasirinkti reikiamus pagal projektines apkrovas.

Geologiniai procesai ir reiškiniai

Tyrimų sklype geologinių procesų ir reiškinių nepastebėta.

Statinio pamatų ir statinio pagrindo būklė

Sklype esamo statinio pamatų būklė nebuvo vertinta, nes užsakovas neužsakė atitinkamų tyrimų, ir nėra jokių statinių tyrimų sklype. Pagrindo būklė įvertinta gręžiniais ir statinio zondavimo metu. Pamatų įgilinimas turi būti žemiau piltinio grunto sluoksnio.

Išvados ir rekomendacijos

1. Tyrimo sklypo inžinerinės geologinės sąlygos yra sudėtingos.
2. Tyrimai atlikti pagal užsakovo pateiktą techninę užduotį ir suderintą darbų programą.
3. Technogeninis gruntas (IGS-1), slūgso iki 2,0 m gylio. Tai yra silpnas gruntas, kuris negali būti pamatų pagrindu.
4. Pamatų pagrindu tinkami vidutinio tankumo, tankus ir labai tankus įvairaus rūšiuotumo žvyringas, molingas smėlis ir žvyras (IGS-2-6). Tinkamą pagrindą pamatui parinkti atsižvelgus į galimus nuosėdžius, taip pat galimybes kokybiškai ir iki reikiamo gylio įrengti pamatus.
5. Tyrimų metu požeminis vanduo nusistovėjo 4,0-6,0 m gylyje (abs. a. 69,5-72,6 m). Prognozuojamas maksimalus šio vandens lygis gali būti 1,0 m aukščiau nei tyrimų metu nusistovėjęs lygis. Tyrimai vykdyti kairiajame Šventosios upės krante, upės vandens lygis yra ~66,3 m. Paviršinis ir požeminis vanduo išsikrauna į upę ir turi hidraulinį ryšį su ja.

6. Sniego tirpsmo metu ir po ilgalaikio lietaus viršutinėje pjūvio dalyje laikinai gali kauptis podirvio vanduo. Šio vandens maksimalus lygis laikinai bus arti žemės paviršiaus.
7. Numatyti apsaugos priemones nuo požeminio vandens.
8. Iš gręžinio Nr. 2 paimto vandens mėginio nustatyta bendroji cheminė sudėtis. Pagal gautus rezultatus požeminis vanduo yra neagresyvus betonui.
9. Laboratorijoje nustatyti filtracijos koeficientai mažai dulkingam molingam smėliui, žvyringam smėliui ir žvyrui (IGS-2-4) kinta nuo 12,12 iki 19,84 m/d.

LITERATŪRA

1. Statybos techninis reglamentas, STR 1.04.02:2011, *Inžineriniai geologiniai ir geotechniniai tyrimai*, 2011.
2. LST EN ISO 14688-1:2018. Geotechniniai tyrinėjimai ir bandymai. Gruntų atpažintis ir klasifikavimas. 1 dalis. Identifikavimas ir aprašymas (ISO 14688-1:2017).
3. S. Busevičiūtė, V. Marcinkevičius, D. Dansevičienė. Lietuvos inžinerinis geologinis žemėlapis M 1:500000, LGT, Vilnius, 1997.
4. LST EN ISO 14688-2:2018. Geotechniniai tyrinėjimai ir bandymai. Gruntų atpažinimas ir klasifikavimas. 2 dalis. Klasifikavimo principai (ISO 14688-2:2017).

Statybos techninio reglamento STR 1.04.02:2011
„Inžineriniai geologiniai (geotechniniai) tyrimai“
2 priedas

Anykščių rajono savivaldybės administracija
a. k. 188774637
(*fizinio asmens vardas ir pavardė ar juridinio asmens pavadinimas*)

TECHNINĖ UŽDUOTIS

....2025-11-07... .....
Dokumento data Dokumento registracijos numeris

IGG tyrimų stadija (pabraukti): žvalgybiniai, projektiniai, papildomi , kontroliniai.
Tyrimų objekto pavadinimas: Kitų inžinerinių statinių paskirties grupės (kitos paskirties statiniai) ž. sklype kad. Nr. 3403/0009:10 ir A. Vienuolio g., Anykščių m., Anykščių r. sav., rekonstravimo projektas
Tyrimų objekto adresas (savivaldybė, seniūnija, gyvenvietė, gatvė, statinio numeris): Ž. sklype kad. nr. 3403/0009:10 ir A. Vienuolio g., Anykščių m., Anykščių r. sav.,
Užsakovo duomenys (pavadinimas (v. pavardė), adresas, telefono ryšio Nr., el. pašto adresas): Anykščių rajono savivaldybės administracija k. 188774637 J. Biliūno g.23, LT- 29111 Anykščiai info@anyksciai.lt
Projektuotojo duomenys (pavadinimas (v. pavardė), adresas, telefono ryšio Nr., el. pašto adresas) UAB „NOARCHITECTS“, Kalvarijų g. 1, 09310 Vilnius, +370 604 15 920, info@noarchitects.lt
Statybos rūšis (pabraukti): nauja statyba, rekonstrukcija, kapitalinis remontas, kita
Statinio paskirtis: Kitų inžinerinių statinių paskirties grupės (kitos paskirties statiniai);
Statinio kategorija: neypatingasis/ypatingas
Nekilnojamųjų kultūros vertybių registro kodas (jei yra): 17071, 17147
Geotechninė kategorija (projektiniuose tyrimuose) (pabraukti): pirma, antra, trečia.
Duomenys apie statinio parametrus (ilgis, plotis, aukštis, gylis, plotas): nepateikta
Perduodamos į pagrindą apkrovos ir jų intensyvumas Nepateikta

Tyrimų ploto ribų koordinatės:

Numeris	**X**	**Y**
1	6155184	569655
2	6155172	569670
3	6155159	569665
4	6155174	569644

Papildomai nustatomi geotechniniai parametrai ir kiti reikalavimai:
1....Išgręžti 2 gręžinius nurodytose vietose.
2....Šalia gręžinių atlikti statinio zondavimo bandymus. Statinio zondavimo bandymų gylis gali būti apribotas kietų ir labai tankių gruntų.

Sąrašas normatyvinių dokumentų, kuriais vadovaujantis atliekami tyrimai:

1. Statybos techninis reglamentas STR 1.04.02:2011. „Inžineriniai geologiniai (geotechniniai) tyrimai“.

Anksčiau sklype atlikti geologiniai tyrimai:
I geotechninės kategorijos projektiniai inžineriniai geologiniai ir geotechniniai tyrimai skverui A. Vienuolio g., Anykščių m. UAB „Geomira“, 2018, Fondo Nr. 26410

Užsakovas pagal įgaliojimą UAB Noarchitects direktorius Markas Grinevičius
vardas, pavardė, parašas, data 2025 11 07

Projekto vadovas Marija Nemunienė 2025-11-07
vardas, pavardė, parašas, data

Tyrimų vadovas (užduotį gavau).Mindaugas Vitkus 2025 11 07
vardas, pavardė, parašas, data

Statybos techninio reglamento STR
1.04.02:2011
„Inžineriniai geologiniai (geotechniniai)
tyrimai“

3 priedas

(Inžinerinių geologinių tyrimų darbų programos forma)

UAB „Geomira“
Dokumento sudarytojo pavadinimas
(*fizinio asmens vardas ir pavardė ar juridinio asmens pavadinimas*)

INŽINERINIŲ GEOLOGINIŲ TYRIMŲ DARBŲ PROGRAMA

. 2025-11-07 .....
Dokumento data Dokumento registracijos numeris

Tyrimų objekto pavadinimas: Kitų inžinerinių statinių paskirties grupės (kitos paskirties statiniai) ž. sklype kad. Nr. 3403/0009:10 ir A. Vienuolio g., Anykščių m., Anykščių r. sav., rekonstravimo projektas;
Statinio pavadinimas: Kitų inžinerinių statinių paskirties grupės (kitos paskirties statiniai);
Tyrimų vieta (adresas) Ž. sklype kad. nr. 3403/0009:10 ir A. Vienuolio g., Anykščių m., Anykščių r. sav.,
Statytojas (pavadinimas (v. pavardė), adresas, telefono ryšio Nr., el. paštas): *Anykščių rajono savivaldybė*
sav. k. 111100241
Statinio kategorija: neypatingasis/ypatingas
Statybos rūšis: (pabraukti) nauja statyba, rekonstrukcija, kapitalinis remontas, kita
Geotechninė kategorija: trečia
Tyrimų ploto ribų koordinatės:

Numeris	**X**	**Y**
1	6155184	569655
2	6155172	569670
3	6155159	569665
4	6155174	569644

Tyrimų tikslas:
Nustatyti tyrimų sklypo inžinerines geologines ir hidrogeologines sąlygas, įvertinti gruntus, kaip natūralius pagrindus.

Tyrimų uždaviniai: Su Užsakovu suderintose vietose atliekant lauko bandymus nustatyti teritorijos inžinerines geologines bei hidrogeologines sąlygas ir įvertinti gruntų tinkamumą statiniui.

Trumpa inžinerinio geologinio kartografavimo ir ankstesnių tyrimų archyvinės medžiagos ir duomenų analizė, vertinimas:
Remiantis Lietuvos Geologijos Tarnybos el. paslaugose pateikiamu kvartero geologiniu žemėlapiu (M 1: 200 000) tyrimų sklype tikėtina sutikti: holoceno aliuvines (a IV) nuogulas ir paskutiniojo apledėjimo Baltijos stadijos aliuvines (a III bl) nuogulas – įvairų smėlį.

Anksčiau atliktų tyrimų ataskaitų sąrašas:
I geotechninės kategorijos projektiniai inžineriniai geologiniai ir geotechniniai tyrimai skverui A. Vienuolio g., Anykščių m. UAB „Geomira“, 2018, Fondo Nr. 26410

Tyrimų apimtis:
Teritorijoje bus gręžiami 2 gręžiniai iki 6-8 m gylio.
Laboratoriniams tyrimams planuojama paimti 1-5 grunto ėminių. Dalis ėminių (1 - 2 vnt.) bus imama nesuardytos sandaros(koloniniu būdu).
Laboratorijoje iš ėminių paruoštiems ar suformuotiems bandiniams bus atliekama:
• 1 – 5 bandinių granuliometrinės sudėties nustatymas LST EN ISO 17892-4:2005;
• 1 – 5 bandinių gamtinio drėgnio nustatymas LST EN ISO 17892-1
• 1 – 2 bandinių takumo ir plastiškumo nustatymas LST EN ISO 17892-12
• 1 – 2 bandinių gamtinio tankio nustatymas LST EN ISO 17892-2
• 1 – 2 bandinių kietų dalelių tankio nustatymas LST EN ISO 17892-3
• 1 – 2 bandinių filtracijos koeficiento nustatymas LST EN ISO 17892-11
• 1 – 2 bandinių vidinės trinties kampo, sankibos nustatymas LST EN ISO 17892-10
• 1 –2 bandinių pakopomis apkraunamas bandymas odometru LST EN ISO 17892-5
• 1–2 bandinių smulkaus grunto vienaašis gniuždymas LST EN ISO 17892-7
• Organinės medžiagos kiekio nustatymas –ASTM D2974:2014
• Vandens bendroji cheminė analizė -LST EN ISO 10304, LST ENSD 491, LST ISO 6332 – (1 vnt).

Ypatingi reikalavimai:
Nėra
Tyrimų programos vykdymas ir duomenų pateikimas:
Pagal statybos techninio reglamento STR 1.04.02:2010 „Inžineriniai geologiniai (geotechniniai) tyrimai“ nuostatas ataskaitos egzempliorius atspausdintoje ir skaitmeninėje formoje pateikiamas Lietuvos geologijos tarnybai prie AM....

Sąrašas normatyvinių dokumentų, kuriais vadovaujantis atliekami tyrimai: ...
1. Statybos techninis reglamentas, STR 1.04.02:2011, Inžineriniai geologiniai ir geotechniniai tyrimai, 2011.
2. LST EN ISO 14688-1:2018. Geotechniniai tyrinėjimai ir bandymai. Gruntų atpažintis ir klasifikavimas. 1 dalis. Identifikavimas ir aprašymas (ISO 14688-1:2017).
3. LST EN ISO 14688-2:2018. Geotechniniai tyrimai ir bandymai. Gruntų identifikavimas ir klasifikavimas. 2 dalis. Klasifikavimo principai (ISO 14688-2:2107).
4. S. Busevičiūtė, V. Marcinkevičius, D. Dansevičienė. Lietuvos inžinerinis geologinis žemėlapis M 1:500000, LGT, Vilnius, 1997.
5. TAR, 2024-10-24 Nr. 18424. Įsakymas dėl inžinerinių geologinių ir geotechninių tyrimų gruntų klasifikacijos patvirtinimo, 2019 birželio 13d. Nr. 1-175, Vilnius.
6. LST 1331:2022

Vykdytojų sąrašas (juridinio asmens pavadinimas arba fizinio asmens pareigos, vardas, pavardė):

UAB „Geomira“ – inžineriniai geologiniai ir geotechniniai tyrimai....

PRIDEDAMA:
1. Techninė užduotis (kopija, 2 lapai).
2. Planas su lauko darbų tyrimų vietomis (kopija, 1 lapas).

Programą parengė (tyrimų vadovas): direktorius Mindaugas Vitkus
(pareigos, vardas, pavardė, parašas)

Tyrimų užsakovas: UAB Noarchitects direktorius Markas Grinevičius
(pareigos, vardas, pavardė, parašas)

Statytojas (derina kontrolinių IGG tyrimų programą).....
(pareigos, vardas, pavardė, parašas)

Topografin? nuotrauka M1:500

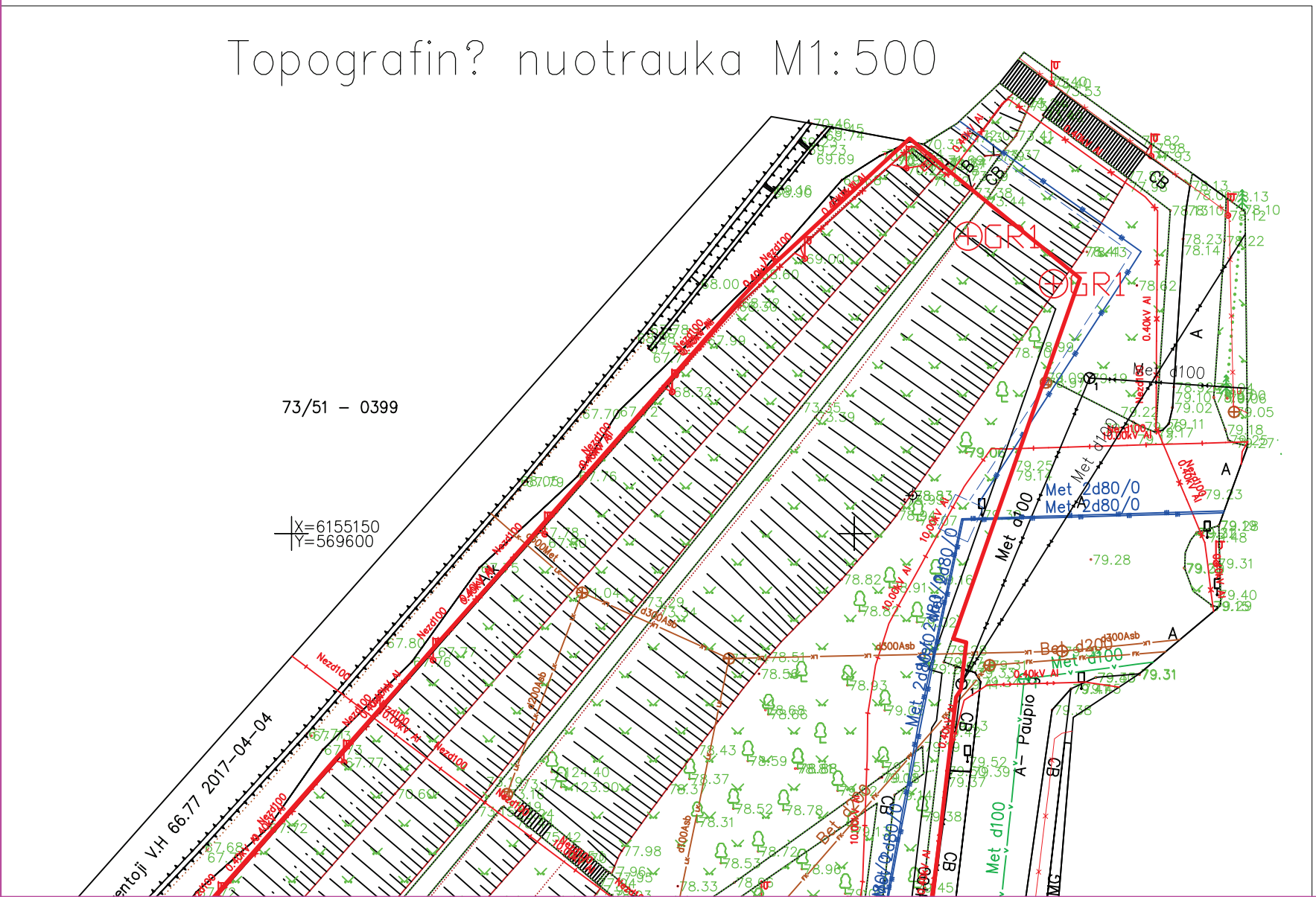

Lietuvos geologijos tarnybos prie
Aplinkos ministerijos direktoriaus
2015 m. birželio 11 d. įsakymo Nr. 1-118
priedas

LIETUVOS GEOLOGIJOS TARNYBA
PRIE APLINKOS MINISTERIJOS

L E I D I M A S

TIRTI ŽEMĖS GELMES

2015-06-11 Nr. 1179709
(data)

Vadovaujantis Lietuvos Respublikos žemės gelmių įstatymu, **l e i d ž i a m a :**

UAB „Geomira"
(juridinio asmens pavadinimas/fizinio asmens vardas pavardė)
(kodas (taikoma juridiniams asmenims) 304037216, buveinė (adresas) Vilniaus m. sav., Vilniaus m., Domicelės Tarabildienės g. 4B)

nuo 2015-06-11
(leidimo įsigaliojimo data)
a t l i k t i :

inžinerinį geologinį (geotechninį) tyrimą.

Direktorius (A.V.) (parašas) Jonas Satkūnas (vardas ir pavardė)



Atestato Nr.	UAB "Geomira"				Objektas: Kitų inžinerinių statinių paskirties grupės (kitos paskirties statiniai) ž. sklype kad. Nr. 3403/0009:10 ir A. Vienuolio g., Anykščių m., Anykščių r. sav., rekonstravimo projektas		
1179709							
	Geologas	M.Vitkus			Brėžinys: Ištirto sklypo padėtis vietovėje		Laida
Etapas					Žymuo: 2025 - IG -	Lapas	Lapų
IG						4.	1

fin? nuotrauka M1:500

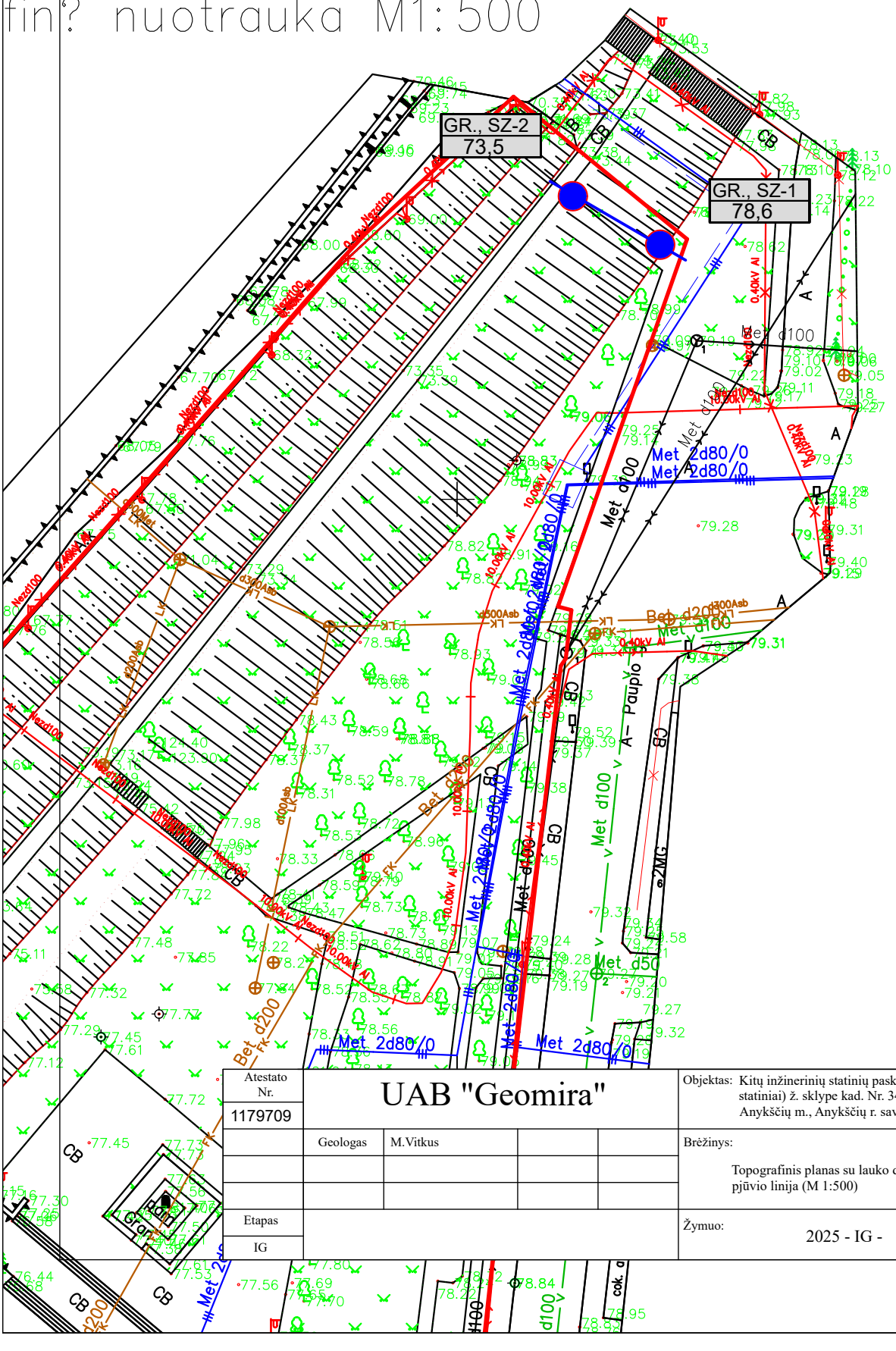

Atestato Nr. 1179709	UAB "Geomira"			Objektas: Kitų inžinerinių statinių paskirties grupės (kitos paskirties statiniai) ž. sklype kad. Nr. 3403/0009:10 ir A. Vienuolio g., Anykščių m., Anykščių r. sav., rekonstravimo projektas		
	Geologas	M.Vitkus		Brėžinys: Topografinis planas su lauko darbų vietomis ir pjūvio linija (M 1:500)		Laida
Etapas IG				Žymuo: 2025 - IG -	Lapas 5	Lapų 1

Grėžinio koordinačių ir altitudžių

ŽINIARAŠTIS

Objekto pavadinimas: Kitų inžinerinių statinių paskirties grupės (kitos paskirties statiniai) ž. sklype kad. Nr. 3403/0009:10 ir A. Vienuolio g., Anykščių m., Anykščių r. sav., rekonstravimo projektas

Data: 2025 m. lapkričio mėn.

Eil.Nr.	Bandymas	Koordinatės		Absoliutinis aukštis
		x	y	
1.	Gr.1; SZ-1	6155172,2	569667,7	78,6
2.	Gr.2; SZ-2	6155176,4	569660,1	73,5

Pastaba: absoliutiniai aukščiai nustatyti naudojantis Geomax Zenith25 PRO imtuvu

Gręžinys ir statinio zondavimo bandymas Nr. 1

Absoliutinis aukštis: 78,6 m

Data: 2025-11

Geologinis indeksas	IGS Nr.	Grunto aprašymas	Sluoksnio pado gylis, m	Sluoksnio pado altitudė, m	Sluoksnio storis, m	Litologinis pjūvis	Vandens lygis, m	$q_{c\,vid}$ MPa	$f_{s\,vid}$ kPa
		Dirvožemis	0,1	78,5	1,1				
t IV	1	Technogeninis gruntas: molingas smėlis su organinės medžiagos (2,6%) priemaiša ir reta molio priemaiša	2,0	76,6	1,9			5,7	88
	3	Mažai dulkingas molingas įvairaus rūšiuotumo smėlingas žvyras, rusvas, labai tankus, mažai drėgnas	3,2	75,4	1,2	LT		33,0	181
a IV	4	Mažai dulkingas molingas gerai išrūšiuotas smėlis, rusvas, vidutinio tankumo, su gausiais molio lęšiais	6,0	72,6	2,8	VT	6,0	9,0	150
	6	Molingas smėlis, rusvas, labai tankus, vandeningas	7,0	71,6	1,0	LT		32,3	293

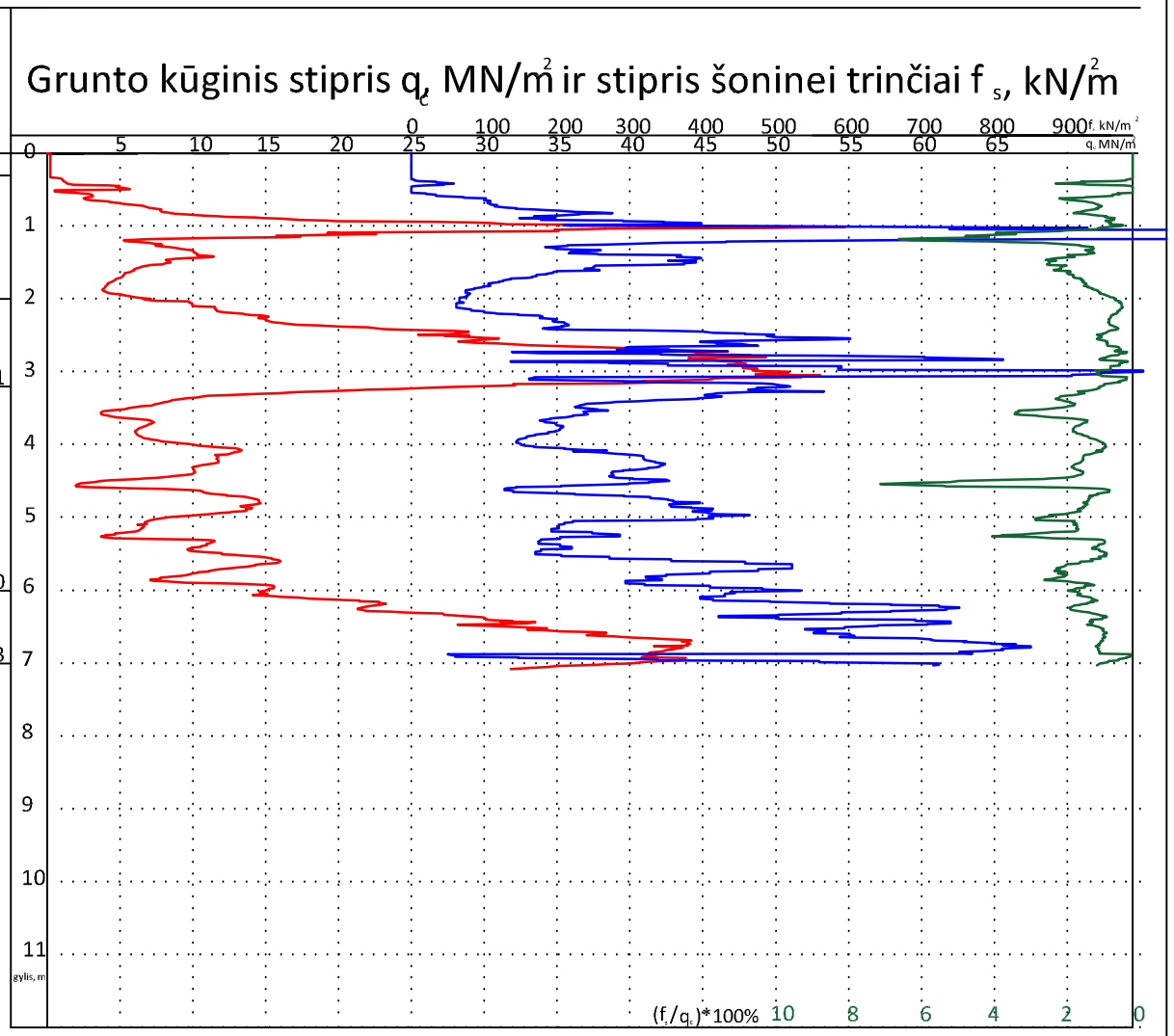

▲ grunto pavyzdžio paėmimo vieta

r_f %

q_c, MN/m²

f_s, kN/m²

ATESTATO NR. 1179709	UAB "Geomira"		Objektas: Kitų inžinerinių statinių paskirties grupės (kitos paskirties statiniai) ž. sklype kad. Nr. 3403/0009:10 ir A. Vienuolio g., Anykščių m., Anykščių r. sav., rekonstravimo projektas
	GEOLOGAS	MINDAUGAS VITKUS	DOKUMENTO PAVADINIMAS: Gręžinys ir statinio zondavimo bandymas Nr.1 — LAIDA: 0
LT	STATYTOJAS IR (ARBA) UŽSAKOVAS: Anykščių rajono savivaldybės administracija		DOKUMENTO ŽYMUO: 2025 - IG - — LAPAS: 7.1 — LAPŲ: 2

Gręžinys ir statinio zondavimo bandymas Nr. 2

Absoliutinis aukštis: 73,5 m

Data: 2025-11

Geologinis indeksas	IGS Nr.	Grunto aprašymas	Sluoksnio pado gylis, m	Sluoksnio pado altitudė, m	Sluoksnio storis, m	Litologinis pjūvis	Vandens lygis, m	$q_{c\,vid}$ MPa	$f_{s\,vid}$ kPa
		Dirvožemis	0,2	73,3	0,2				
t IV	1	Technogeninis gruntas: molingas smėlis su organinės medžiagos priemaiša, nuo 1,6 m gylio molis su organinės medžiagos priemaiša	2,0	71,5	1,8			2,7	45
	2	Mažai dulkingas molingas įvairaus rūšiuotumo žvyringas smėlis, rudas, vidutinio tankumo, mažai drėgnas	2,8	70,7	0,8	VT		6,0	67
a IV	3	Mažai dulkingas molingas įvairaus rūšiuotumo smėlingas žvyras, rudas, labai tankus, mažai drėgnas, nnuo 4,0 m gylio vandeningas	5,0	68,5	2,2	LT	4,0	26,5	250
	5	Molingas smėlis, gelsvai rusvas, tankus, vandeningas, su retais molio lęšiais	8,0	65,5	3,0	T		14,8	230

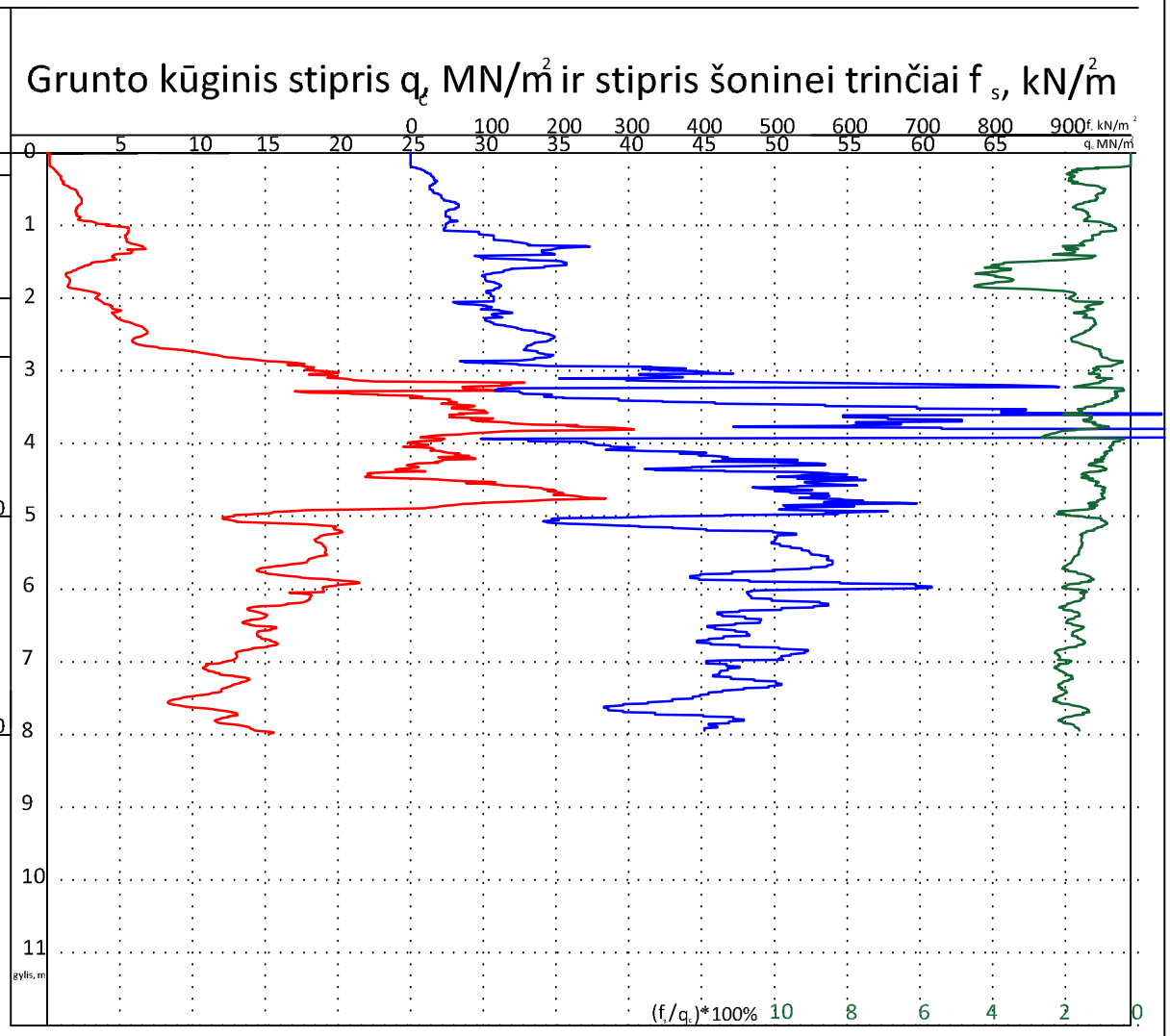

▲ grunto pavyzdžio paėmimo vieta

r_f %

q_c, MN/m²

f_s, kN/m²

ATESTATO NR. 1179709	UAB "Geomira"		Objektas: Kitų inžinerinių statinių paskirties grupės (kitos paskirties statiniai) ž. sklype kad. Nr. 3403/0009:10 ir A. Vienuolio g., Anykščių m., Anykščių r. sav., rekonstravimo projektas
	GEOLOGAS	MINDAUGAS VITKUS	DOKUMENTO PAVADINIMAS: Gręžinys ir statinio zondavimo bandymas Nr.2 — LAIDA: 0
LT	STATYTOJAS IR (ARBA) UŽSAKOVAS: Anykščių rajono savivaldybės administracija		DOKUMENTO ŽYMUO: 2025 - IG - — LAPAS: 7.2 — LAPŲ: 2

INŽINERINIS GEOLOGINIS PJŪVIS I-I

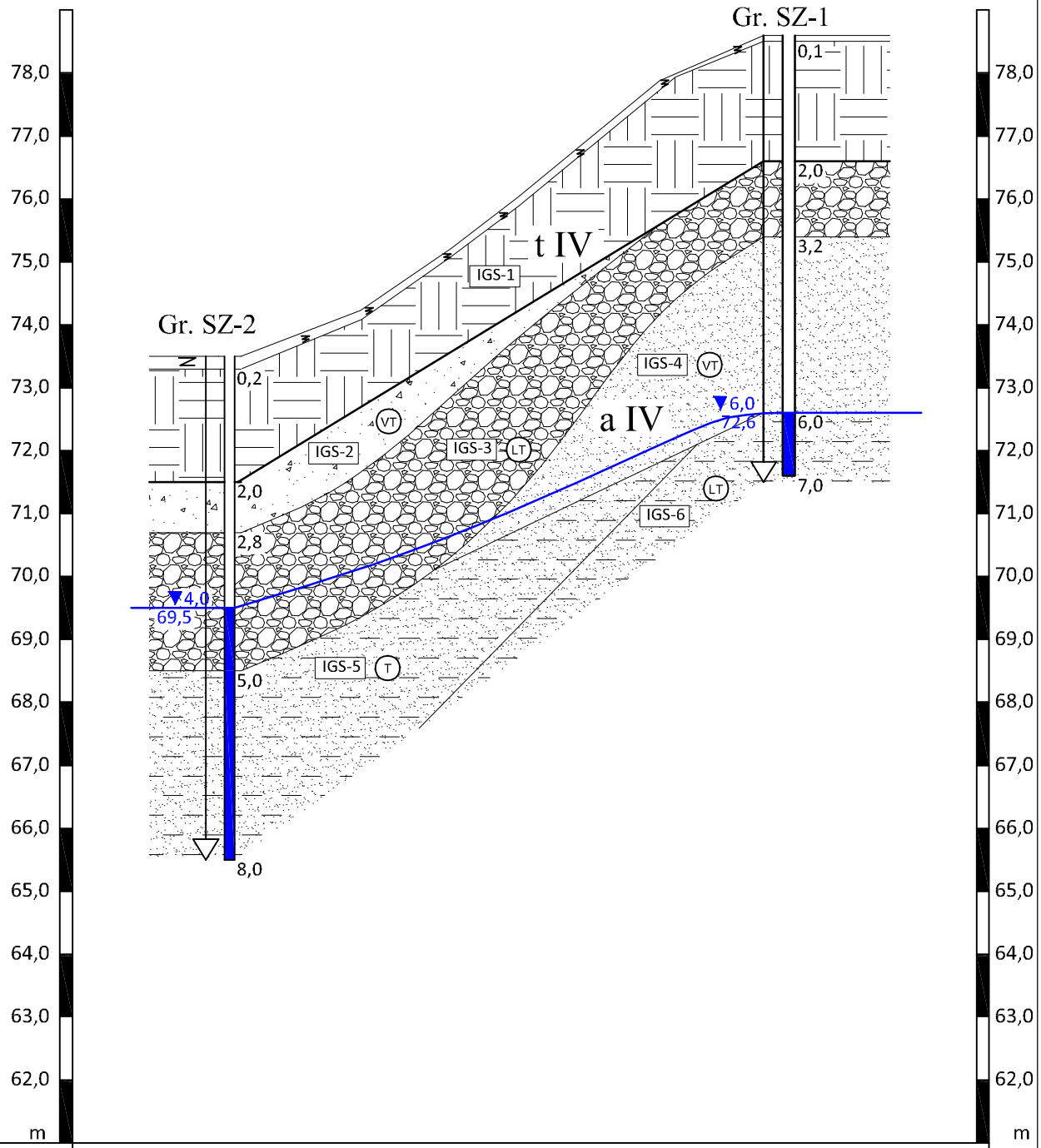

Gręžinių Nr.	2	1
Atstumas m.	8,7	
Abs. a., m.	73,5	78,6

	Atestato Nr.	UAB "Geomira"			Objektas: Kitų inžinerinių statinių paskirties grupės (kitos paskirties statiniai) ž. sklype kad. Nr. 3403/0009:10 ir A. Vienuolio g., Anykščių m., Anykščių r. sav., rekonstravimo projektas	
	1179709					
		Geologas	M.Vitkus		Brėžinys: Inžinerinis geologinis pjūvis I-I	Laida
M v 1:100	Etapas				Žymuo: 2025 - IG -	Lapas 8. / Lapų 1
M h 1:100	IG					

GRUNTŲ RODIKLIŲ VIDURKINIŲ VERČIŲ SUVESTINĖ LENTELĖ

Geologinis indeksas	Inž. geologinio sluoksnio Nr	Grunto pavadinimas, konsistencija arba tankumas	Vidinės trinties kampas φ, laipsn.	Šoninė trintis fs, kN/m2	Deformacijų modulis E, MN/m2	Kūginis stiprumas qc, MN/m2	Filtracijos koef. kf, m/d	Gamtinis drėgnis vnt. d.	Grunto tankis ϱ (Mg/m³)	Kietų dalelių tankis ϱ_s (Mg/m³)	Takumo riba wl vnt. d.	Kočiojimo riba wp vnt. d.	Plastingumo rodiklis Ip vnt. d.	Konsistencijos rodiklis Ic vnt. d.	Žymėjimas	Sankiba c, kPa
t IV	1	Technogeninis gruntas (Mg): molingas smėlis su maža organinės medžiagos priemaiša (2,6%)	–	67 45–88	4,2 2,7–5,7	4,2 2,7–5,7	–	0,134	0,178	2,63	0,247	0,173	0,074	0,90		–
a IV	2	Mažai dulkingas molingas įvairaus rūšiuotumo žvyringas smėlis (grSaFG), vidutinio tankumo	36	67	27,8	6,0	15,15	0,051	1,80	2,67	–	–	–	–		–
	3	Mažai dulkingas molingas įvairaus rūšiuotumo smėlingas žvyras (saGrFG), labai tankus	43	216 181–250	86,9 79,9–93,4	29,8 26,5–33,0	19,84	0,030	1,84	2,67	–	–	–	–		–
	4	Mažai dulkingas molingas gerai išrūšiuotas smėlis (SaFW), vidutinio tankumo	25,4*	150	37,1	9,0	12,12	0,114	1,87	2,67	–	–	–	–		6
	5	Molingas smėlis (clSa), tankus	38	230	52,8	14,8	–	0,156	2,00	2,67	0,272	0,200	0,071	1,32		–
	6	Molingas smėlis (clSa), labai tankus	41	293	92,0	32,3	–	0,159	2,01	2,67	0,267	0,194	0,073	1,12		–

* pagal laboratorinius rezultatus

\- E paskaičiuota pagal statinio zondavimo rezultatus

Atestato Nr. 1179709	UAB "Geomira"			Objektas: Kitų inžinerinių statinių paskirties grupės (kitos paskirties statiniai) ž. sklype kad. Nr. 3403/0009:10 ir A. Vienuolio g., Anykščių m., Anykščių r. sav., rekonstravimo projektas
	Geologas	M.Vitkus		Brėžinys: Gruntų rodiklių suvestinė lentelė — Laida
Etapas IG				Žymuo: 2025 - IG - — Lapas 9. — Lapų 1

GRUNTIRA

Gruntų laboratoriniai tyrimai

UAB "Gruntira",Žiogupio g. 37D, LT-00177 Palanga.:+37062082372
Duomenys kaupiami ir saugomi Juridinių asmenų registre, kodas

Gruntų laboratorinių tyrimų protokolas Nr 25-0639

Išrašymo data	2025-12-23
Tyrimų atlikimo data:	nuo 2025-11-30 iki 2025-12-19
Užsakovas:	UAB Geomira Grendavės g. 41, LT-25140 Vilnius
Objektas:	Kitų inžinerinių statinių paskirties grupės (kitos paskirties statiniai) ž. sklype kad. Nr. 3403/0009:10 ir A. Vienuolio g., Anykščių
Tyrimų medžiaga:	Gruntas
Gruntų pridavimo data:	2025-11-30 Pridavė: Mindaugas Vitkus
Grunto bandinių kiekis:	6

Tyrimai atlikti pagal:

* LST EN ISO 14688-1:2018 Geotechniniai tyrinėjimai ir bandymai. Gruntų identifikavimas ir klasifikavimas. 1 dalis. Identifikavimas ir aprašymas (ISO 14688-1:2017)

* LST EN ISO 14688-2:2018 Geotechniniai tyrinėjimai ir bandymai. Gruntų identifikavimas ir klasifikavimas. 2 dalis. Klasifikavimo principai (ISO 14688-2:2018) ir "IGGT gruntų klasifikacija" 2019

* Inžinerinių geologinių ir geotechninių tyrimų gruntų klasifikaciją (LGT 2019-06-13 Nr.1-175)

* LST 1331:2022 Gruntai, skirti keliams ir jų statiniams. Klasifikacija

* LST EN ISO 17892-1:2015 Geotechniniai tyrinėjimai ir bandymai. Laboratoriniai grunto bandymai. 1 dalis. Vandens kiekio nustatymas (ISO 17892-1:2014)

* LST EN ISO 17892-2:2015 Geotechniniai tyrinėjimai ir bandymai. Laboratoriniai grunto bandymai. 2 dalis. Tūrinio tankio nustatymas (ISO 17892-2:2014)

* LST EN ISO 17892-3:2016 Geotechniniai tyrinėjimai ir bandymai. Laboratoriniai grunto bandymai. 3 dalis. Dalelių tankio nustatymas (ISO 17892-3:2015)

* LST EN ISO 17892-4:2017 Geotechniniai tyrinėjimai ir bandymai. Laboratoriniai grunto bandymai. 4 dalis. Granuliometrinės sudėties nustatymas (ISO 17892-4:2016)

* LST CEN ISO/TS 17892-11:2005 Geotechniniai tyrinėjimai ir bandymai. Laboratoriniai grunto bandymai. 11 dalis. Pralaidumo vandeniui nustatymas esant pastoviam ir kintančiam spūdžiui (ISO/TS 17892-11:2019)

* LST EN ISO 17892-12:2018 Geotechniniai tyrinėjimai ir bandymai. Laboratoriniai grunto bandymai. 12 dalis. Takumo ir plastiškumo ribų nustatymas (ISO 17892-12:2018)

* LST EN ISO/TS 17892-10:2019 Tiesioginio kirpimo bandymas
* LST EN ISO 17892-5:2017 Pakopomis apkraunamo grunto bandymas odometru

Protokolo priedai:

1. Laboratorinių tyrimų rezultatai - 1 lapas
2. Granuliometrinės sudėties kreivės - 2 lapai
3. Grunto plastiškumo diagramos - 2 lapai
4. Kompresijos diagramos - 1 lapas
5. Kirpimo diagramos - 1 lapas

Parengė:



Pastabos:

1. Rezultatai susiję tik su tirtais ėminiais
2. Negavus laboratorijos leidimo galima dauginti tik visą protokolą su priedais
3. Rezultatai taikytini tokiems ėminiams, kokie buvo gauti iš užsakovo

LABORATORINIŲ TYRIMŲ REZULTATAI

GRUNTIRA

Nr 25-0639

Objekto pav. Kitų inžinerinių statinių paskirties grupės (kitos paskirties statiniai) ž. sklype kad. Nr. 3403/0009:10 ir A. Vienuolio g., Anykščių m., Anykščių r. sav., rekonstravimo projektas , III geotechninės kategorijos projektiniai inžineriniai geologiniai ir geotechniniai tyrimai

Eil.Nr.	Grežinio Nr.	Pavyzdys Nr.	Pavyzdys nuo/iki	Skaitiklyje-likęs gruntas,vardiklyje-išsijotas per sietą gruntas % Sietų akučių dydžiai, mm 63	31,5	20	6,3	4	2	1	0,6	0,4	0,2	0,125	0,063	Dulkių/molio %	Cc/Cu	Pralaidumo koeficientas m/s (sutankinto) Pralaidumo koeficientas m/d (nesutankinto)	Tankis Mg*m^{-3} p/p$_s$	p$_d$	poringumas n/e	Drėgnis ,% w w<0,4	Plastingumas % W$_L$ W$_P$	I$_P$ I$_L$	Žymuo:pagal "IGGT gruntų klasifikacija"/LST 1331:2022	Saičiui jautrio klase (LST 1331:2022)	Grunto pavadinimas pagal "IGGT gruntų klasifikacija" 2019 / kita informacija „Matavimų rezultatai ir atitikties pareiškimas yra taikomas tik ėminiui
1	1	0	1,7-2	0,0	0,0	0,0	3,5	1,9	3,8	4,6	4,3	7,1	29,1	9,3	6,1	27,1	13,7		1,775			13,4	24,7	7,4	clSa	F_3	molingas smėlis su maža 2.6% organinės medžiagos priemaiša
				100,0	100,0	100,0	96,5	94,6	90,7	86,2	81,9	74,8	45,7	36,4	30,3	3,2	0,6		2,631	1,565	0,68	18,0	17,3	0,10	(SDo)		vidutinio rupumo
2	1	0	2,5-2,8	0,0	0,0	24,1	15,6	7,6	7,6	6,7	4,5	4,4	10,8	6,3	2,1	8,9	102,3	19,84	1,841			3,0			saGrFG	F_2	mažai dulkingas molingas įvairaus rūšiuotumo smėlingas žvyras
				100,0	100,0	75,9	60,2	52,6	45,1	38,3	33,8	29,4	18,6	12,3	10,2	1,3	0,5		2,672	1,787	0,50				(ŽD)		
3	1	0	4-4,5	0,0	0,0	0,0	1,9	2,0	3,7	4,3	3,7	7,1	33,5	24,3	5,5	12,4	7,6	12,12	1,865			11,4			SaFW	F_2	mažai dulkingas molingas gerai išrūšiuotas smėlis
				100,0	100,0	100,0	98,1	96,1	92,4	88,1	84,4	77,3	43,8	19,4	13,9	1,5	1,8		2,667	1,674	0,59				(SD)		vidutinio rupumo
4	2	0	2,2-2,5	0,0	0,0	0,0	27,7	7,6	8,7	8,0	6,5	6,0	11,5	9,25	3,1	10,0	54,4	15,15	1,802			5,1			grSaFG	F_2	mažai dulkingas molingas įvairaus rūšiuotumo žvyringas smėlis
				100,0	100,0	100,0	72,3	64,7	56,0	47,9	41,5	35,4	23,9	14,7	11,5	1,5	0,6		2,672	1,715	0,56				(ŽD)		
5	1	0	6,2-6,5	0,0	0,0	0,0	1,3	1,1	1,6	2,3	2,7	4,8	30,1	15,8	6,2	27,6	30,3		2,011			15,9	26,7	7,3	clSa	F_3	molingas smėlis
				100,0	100,0	100,0	98,7	97,6	96,1	93,8	91,0	86,2	56,1	40,3	34,1	6,5	1,5		2,673	1,735	0,54	18,5	19,4	-0,12	(SMo)		smulkus
6	2	0	5,3-5,6	0,0	0,0	0,0	0,7	1,0	1,3	1,9	3,3	3,9	32,8	18,96	6,1	23,9	24,3		1,998			15,6	27,2	7,1	clSa	F_3	molingas smėlis
				100,0	100,0	100,0	99,3	98,3	97,0	95,0	91,8	87,9	55,1	36,1	30,0	6,1	1,8		2,673	1,729	0,55	17,7	20,0	-0,32	(SMo)		smulkus

Atliko: D. Grigaliūnienė

2025-12-23

Užsakymo Reg. Nr.	Nr 25-0639
GRUNTIRA	Kitų inžinerinių statinių paskirties grupės (kitos paskirties statiniai) ž. sklype kad. Nr. 3403/0009:10 ir A. Vienuolio g., Anykščių m., Anykščių r. sav., rekonstravimo projektas , III geotechninės kategorijos

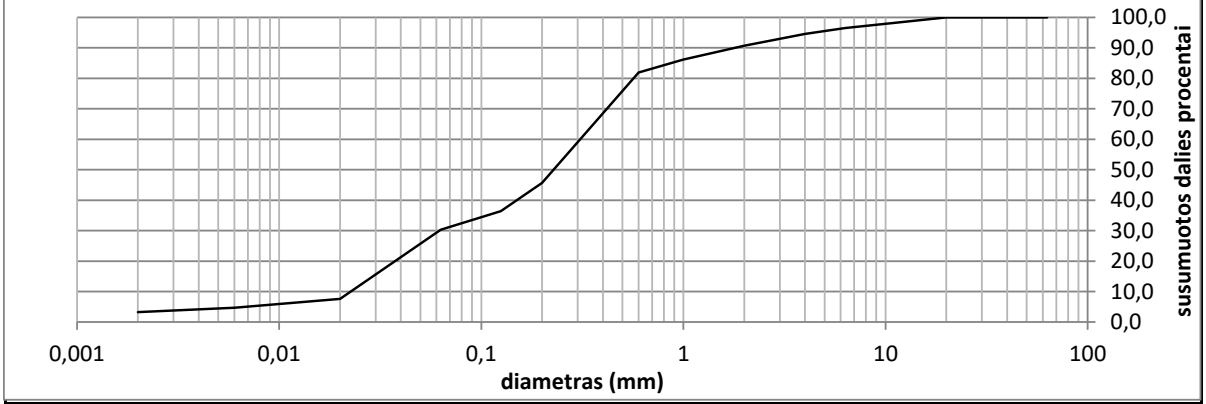

Grunto pavadinimas pagal ISO 14688-2:2018			clSa					
Gręžinio Nr.	Bandinio Nr.	Paėmimo gylis	d_{10}	d_{30}	d_{50}	d_{60}	C_U	C_C
1	0	1,7-2	0,0226	0,0619	0,2280	0,3088	13,7	0,6

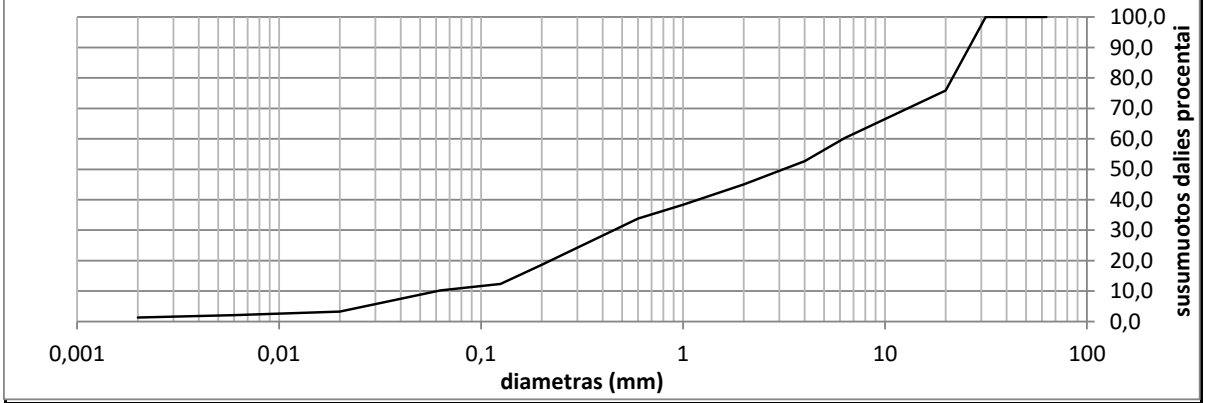

Grunto pavadinimas pagal ISO 14688-2:2018			saGrFG					
Gręžinio Nr.	Bandinio Nr.	Paėmimo gylis	d_{10}	d_{30}	d_{50}	d_{60}	C_U	C_C
1	0	2,5-2,8	0,0607	0,4553	3,1422	6,2107	102,3	0,5

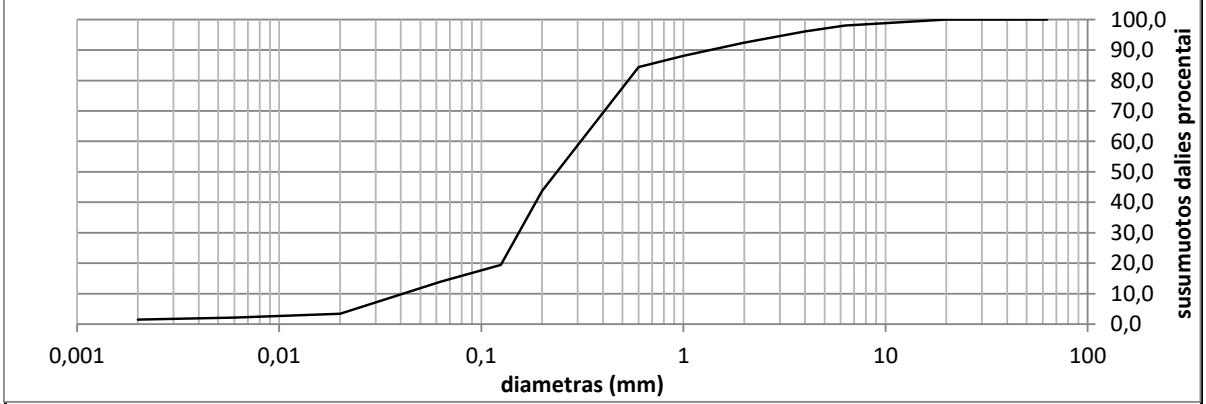

Grunto pavadinimas pagal ISO 14688-2:2018			SaFW					
Gręžinio Nr.	Bandinio Nr.	Paėmimo gylis	d_{10}	d_{30}	d_{50}	d_{60}	C_U	C_C
1	0	4-4,5	0,0410	0,1533	0,2368	0,3103	7,6	1,8

Granuliometrinės sudėties pasiskirstymo kreivės
(LST EN ISO 17892-4:2017)

Užsakymo Reg. Nr.	Nr 25-0639
GRUNTIRA	Kitų inžinerinių statinių paskirties grupės (kitos paskirties statiniai) ž. sklype kad. Nr. 3403/0009:10 ir A. Vienuolio g., Anykščių m., Anykščių r. sav., rekonstravimo projektas , III geotechninės kategorijos

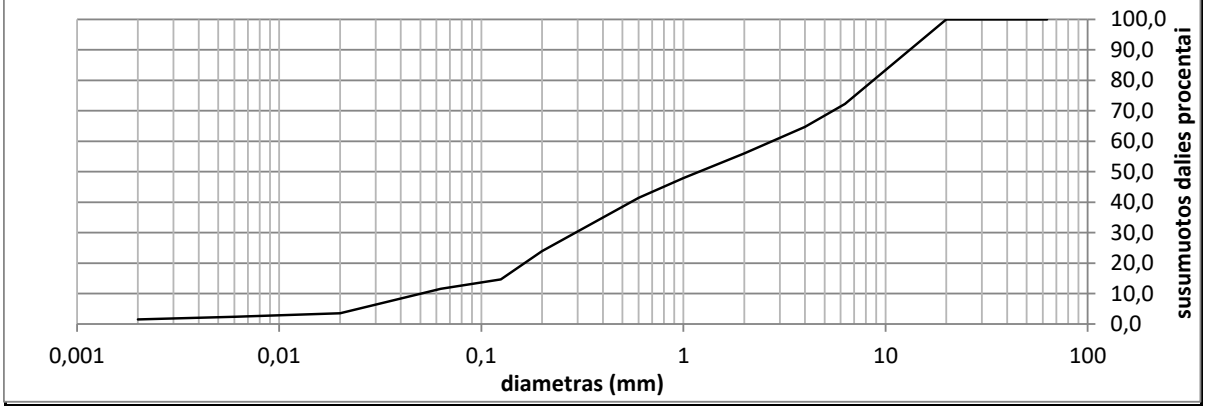

Grunto pavadinimas pagal ISO 14688-2:2018			grSaFG					
Gręžinio Nr.	Bandinio Nr.	Paėmimo gylis	d_{10}	d_{30}	d_{50}	d_{60}	C_U	C_C
2	0	2,2-2,5	0,0506	0,2927	1,1942	2,7530	54,4	0,6

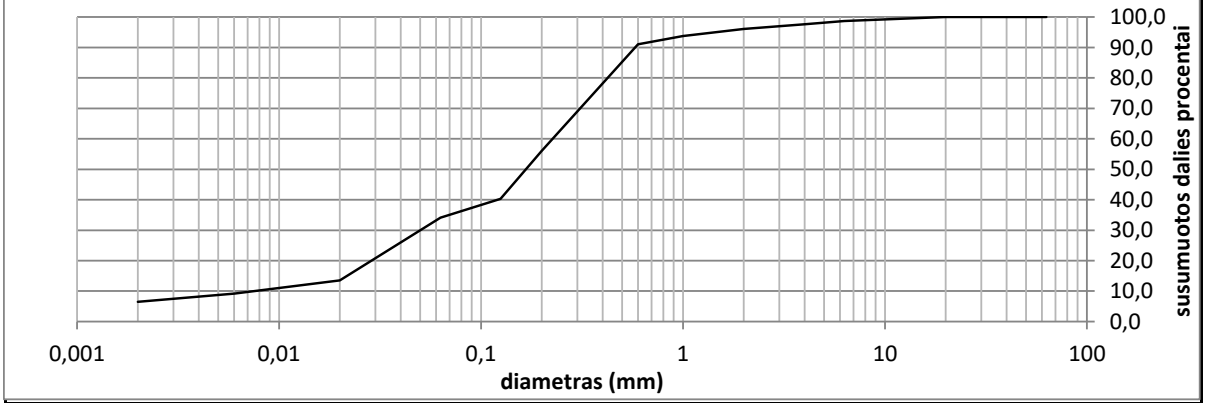

Grunto pavadinimas pagal ISO 14688-2:2018			clSa					
Gręžinio Nr.	Bandinio Nr.	Paėmimo gylis	d_{10}	d_{30}	d_{50}	d_{60}	C_U	C_C
1	0	6,2-6,5	0,0075	0,0502	0,1670	0,2263	30,3	1,5

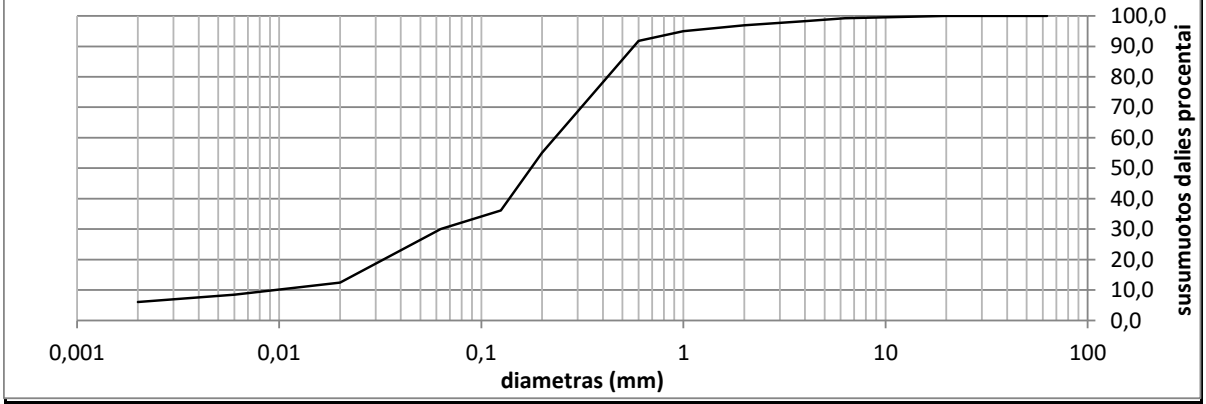

Grunto pavadinimas pagal ISO 14688-2:2018			clSa					
Gręžinio Nr.	Bandinio Nr.	Paėmimo gylis	d_{10}	d_{30}	d_{50}	d_{60}	C_U	C_C
2	0	5,3-5,6	0,0095	0,0631	0,1763	0,2317	24,3	1,8

GRUNTIRA

Kitų inžinerinių statinių paskirties grupės (kitos paskirties statiniai) ž. sklype kad. Nr. 3403/0009:10 ir A. Vienuolio g., Anykščių m., Anykščių r. sav., rekonstravimo projektas , III geotechninės kategorijos projektiniai inžineriniai geologiniai ir geotechniniai tyrimai

Grunto pavadinimas pagal ISO 14688-2:2018						clSa			
Eilės Nr.	Gręžinio Nr.	Pav. Nr.	Paėmimo gylis	Gamtinis drėgnis (w) %	Takumo drėgnis (w_L) %	Plastingumo drėgnis (w_P) %	Plastingumo rodiklis (I_P) %	Takumo rodiklis (I_L) vnt.	Smulkaus grunto konsistencija
1	1	0	1,7-2	13,4	24,7	17,3	7,4	0,10	standi

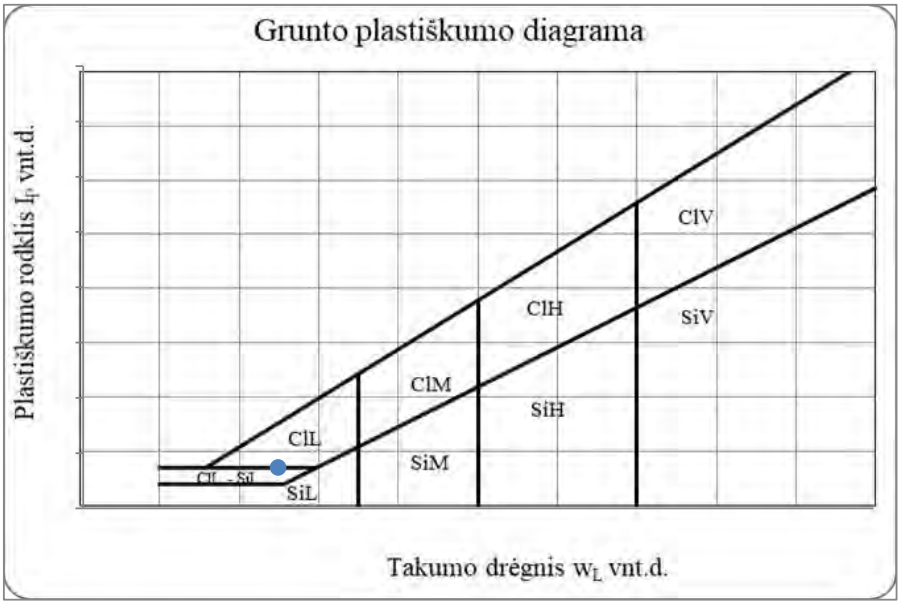

Grunto pavadinimas pagal ISO 14688-2:2018						clSa			
Eilės Nr.	Gręžinio Nr.	Pav. Nr.	Paėmimo gylis	Gamtinis drėgnis (w) %	Takumo drėgnis (w_L) %	Plastingumo drėgnis (w_P) %	Plastingumo rodiklis (I_P) %	Takumo rodiklis (I_L) vnt.	Smulkaus grunto konsistencija
5	1	0	6,2-6,5	15,9	26,7	19,4	7,3	-0,12	I.standi

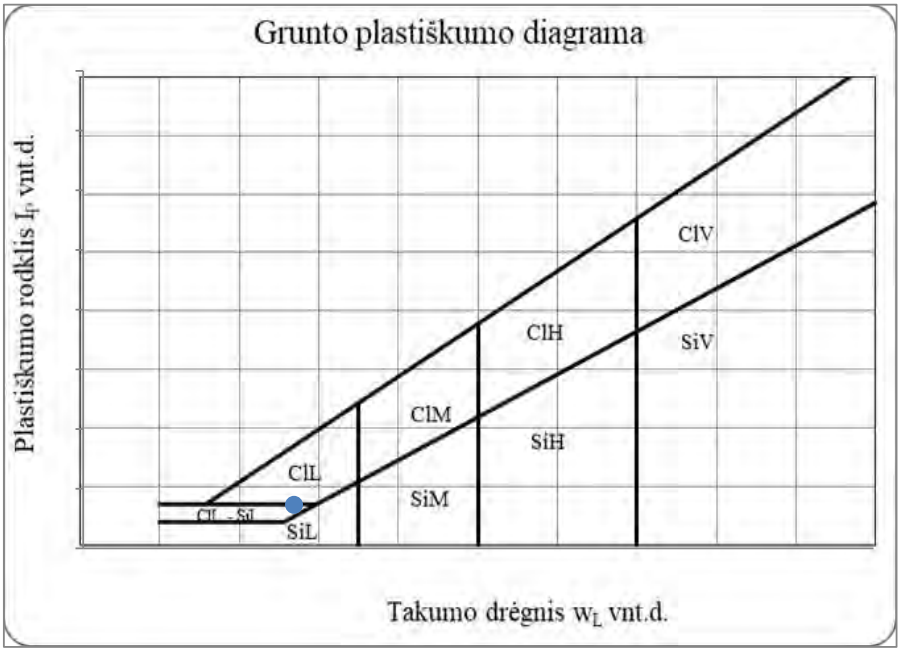

GRUNTIRA

Kitų inžinerinių statinių paskirties grupės (kitos paskirties statiniai) ž. sklype kad. Nr. 3403/0009:10 ir A. Vienuolio g., Anykščių m., Anykščių r. sav., rekonstravimo projektas , III geotechninės kategorijos projektiniai inžineriniai geologiniai ir geotechniniai tyrimai

Grunto pavadinimas pagal ISO 14688-2:2018						clSa			
Eilės Nr.	Gręžinio Nr.	Pav. Nr.	Paėmimo gylis	Gamtinis drėgnis (w) %	Takumo drėgnis (w_L) %	Plastingumo drėgnis (w_P) %	Plastingumo rodiklis (I_P) %	Takumo rodiklis (I_L) vnt.	Smulkaus grunto konsistencija
6	2	0	5,3-5,6	15,6	27,2	20,0	7,1	-0,32	I.standi

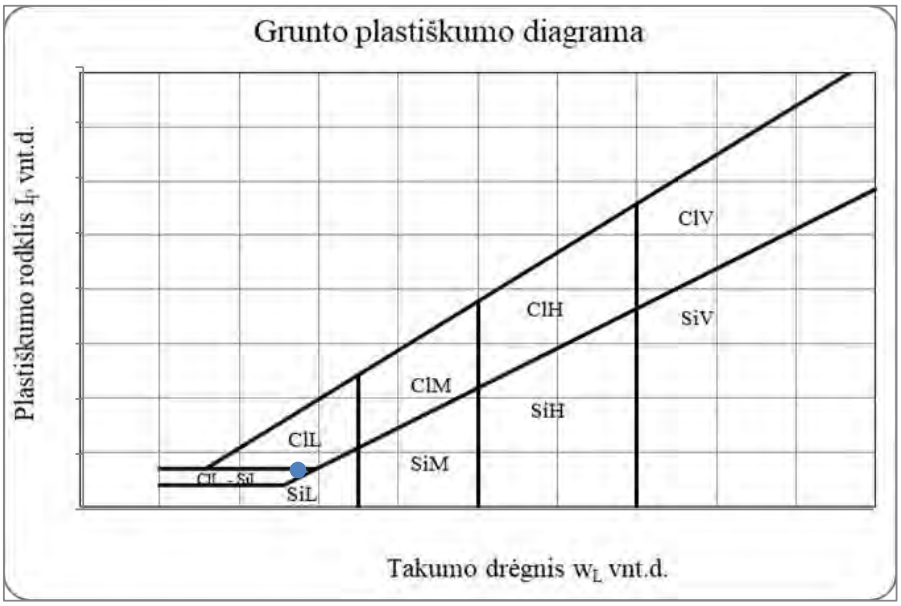

GRUNTIRA

Kitų inžinerinių statinių paskirties grupės (kitos paskirties statiniai) ž. sklype kad. Nr. 3403/0009:10 ir A. Vienuolio g., Anykščių

Nr 25-0639

Nr.	Gręžinio Nr.	Bandinio Nr.	Bandinio gylis (m)	
1	1	0	4-4,5	
Grunto aprašymas (ISO 14688-2)**		SaFW	**Bandinio sandara:**	Nesuardyta
Odometras:		Bandinio aukštis - 35 mm, diametras - 71.4 mm, tūris - 138,6 cm3		

Pradinis poringumo koeficientas	Dalelių tankis	Vandens kiekis	Grunto tankis	Soties laipsnis
e_o	ρ_s	w	ρ	S_r
1	Mg-m-3	%	Mg-m-3	1
0,594	2,667	11,4	1,865	0,51

Apkrovos nr.	Vertikalus įtempis	Vertikalus poslinkis	Poslinkio pokytis	Vertikali deformacija	Deformacijos pokytis	Poringumo koeficientas	Tūrinio spūdumo koeficientas	Odometrinis deformacijų modulis
	σ	s	Δh	ε	Δε	e	m_v	E_{oed}
	MPa	mm	mm	1	1	1	1	MPa
0	0,000	0,00	0,00	0,00		0,5935		
1	0,050	0,2100	0,210	0,0060	0,0060	0,5839	0,1200	8,3
2	0,100	0,3900	0,180	0,0111	0,0051	0,5757	0,1029	9,7
3	0,200	0,6300	0,240	0,0180	0,0069	0,5648	0,0686	14,6
4	0,400	0,9400	0,310	0,0269	0,0089	0,5507	0,0443	22,6
5	0,800	1,2900	0,350	0,0369	0,0100	0,5348	0,0250	40,0
6	0,400	1,2700	-0,020	0,0363	-0,0006	0,5357	0,0014	-
7	0,200	1,2200	-0,050	0,0349	-0,0014	0,5380	0,0071	-
8	0,050	1,1400	-0,080	0,0326	-0,0023	0,5416	0,0152	-
6	0,400	1,2300	0,090	0,0351	0,0026	0,5375	0,0073	-
7	0,800	1,3900	0,160	0,0397	0,0046	0,5302	0,0114	-
8	1,600	1,7400	0,350	0,0497	0,0100	0,5143	0,0125	-

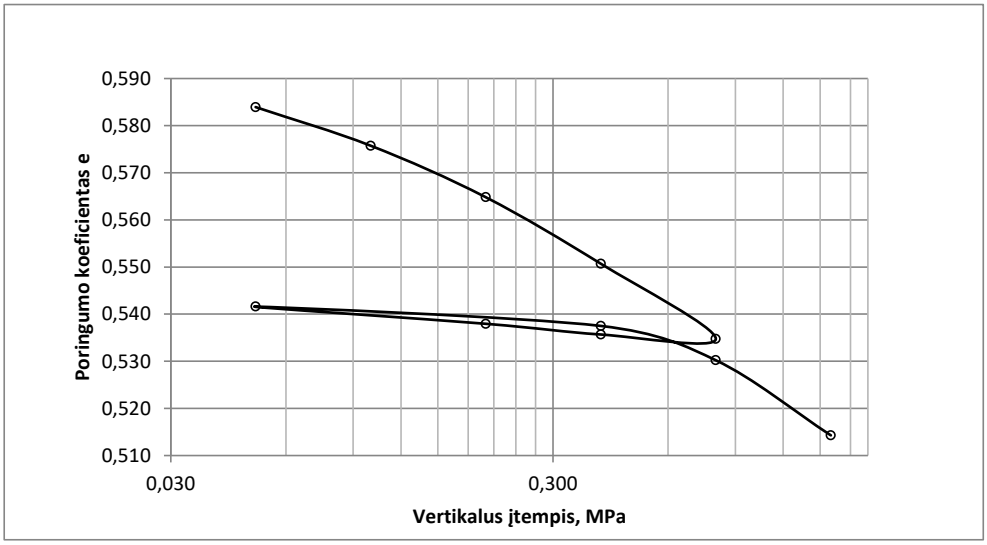

Pastabos:

Atliko: Dainius Grigaliūnas

* LST EN ISO/TS 17892-10:2019 Tiesioginio kirpimo bandymas

GRUNTIRA

Kitų inžinerinių statinių paskirties grupės (kitos paskirties statiniai) ž. sklype kad. Nr. 3403/0009:10 ir A. Vienuolio g., Anykščių

Nr 25-0639

Nr.	**Gręžinio Nr. 1)**	**Bandinio Nr.1)**	**Bandinio gylis (m) 1)**
2	1	0	4-4,5

Grunto pavadinimas pagal ISO 14688-2**		SaFW	
Sandara:	Nesuardyta	**Kirpimo metodas:**	CD
Kirpimo aparatas:		Bandinio aukštis - 25mm, diametras - 71.0 mm, tūris - 98.98 cm^3	

Grunto fizinės buklės rodikliai

Dalelių tankis	Grunto tankis	Sauso grunto tankis	Vandens kiekis	Poringumo koeficientas	Poringumo rodiklis	Soties laipsnis
ρ_s	ρ	ρ_d	w	ε	n	S_r
Mg/m^3	Mg/m^3	Mg/m^3	%	1	1	1
2,667	1,865	1,674	11,4	0,59	0,37	0,51

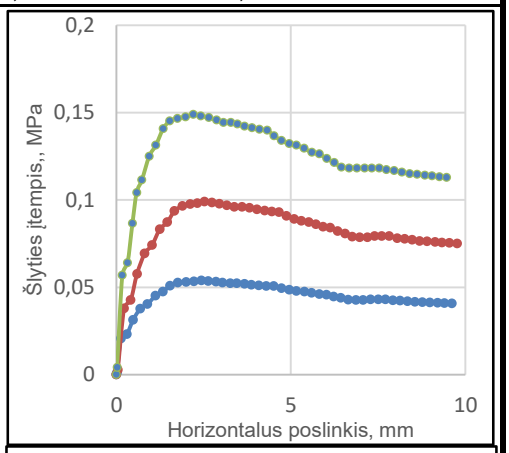

Bandymo duomenys

Kirpimo greitis	Vertikalus įtempis	Šlyties įtempis	Horizontalus poslinkis prie maksimalaus šlyties įtempio	Grunto tankis	Vandens kiekis
v, mm/min	σ_v, MPa	τ, MPa	s, mm	ρ, Mg/m^3	w, %
0,30	0,100	0,054	2,43	1,870	11,4
0,30	0,200	0,099	2,52	1,864	11,4
0,30	0,300	0,149	2,200	1,887	11,4

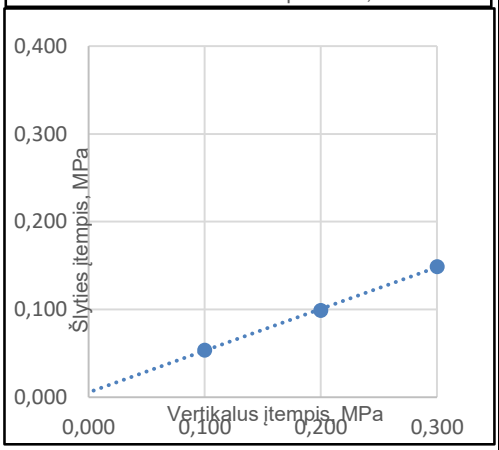

Bandymo rezultatai

	Vidinės trinties kampas	Sankabumas
tan φ	φ', °	c, MPa
0,4752	25,4	0,006

Pastabos:

Atliko: Dainius Grigaliūnas

KALIBRAVIMO LIUDIJIMAS Nr. K-0048282

Užsakovas	Į.k. 304037216 GEOMIRA, UAB D.Tarabildienės g. 4B, Vilnius
Kalibruotas objektas	Tenzo zondas CPT Nr. GL 0522 Kūgio spaudimo jėgos matavimo ribos: (0...100) kN (plotas 10 cm²; 100 kN atitinka 100 MPa) Šoninės trinties jėgos matavimo ribos: (0...15) kN (plotas 150 cm²; 15kN atitinka 1 Mpa) Indikatorius GRL 1503
Objekto būklė	MP neturi mechaninių ar kitokių pažeidimų
Kalibravimo metodas	Kalibravimo procedūra J2-02 (2018-12-13), 1 leidimas
Kalibravimą atliko	UAB "Nordic Metrology Science"Jungtinė laboratorija.Vilniaus regiono laboratorija, Dariaus ir Girėno g. 38, LT-02189, Vilnius
Kalibravimo atlikimo vieta	Ganyklų g. 15, Tauragė
Aplinkos sąlygos	Aplinkos temperatūra 20,1 ± 1 °C
Kalibravimo data	2025-08-28
Sietis	Matavimai buvo atlikti su šiais, kalibravimo būdu susietais etalonais: Etaloninis dinamometras susidedantis iš MGC plus, ML38B Nr. 801229358; Z4A/50 kN Nr.184930037; C18/500 kN Nr.002874TY
Kalibravimo liudijimo išdavimo data	2025-08-28
Inžinierius metrologas	Petras Lipinskas

KALIBRAVIMO LIUDIJIMAS Nr. K-0048282
KALIBRAVIMO REZULTATAI

Tenzo zondas CPT Nr. GL 0522

Apkrovos vardinė vertė (P),	Tenzozondo rodmenų vidurkis, (F_R)	Paklaida (ΔF),		Išplėstinė neapibrėžtis, (±U)	
kN	kN	kN	%	kN	%
Šoninė trintis					
0,6	0,600	0,000	0,00	± 0,01	± 0,96
1,5	1,500	0,000	0,00	± 0,01	± 0,39
3	3,010	0,010	0,33	± 0,01	± 0,19
6	6,030	0,030	0,50	± 0,01	± 0,10
15	15,020	0,020	0,13	± 0,01	± 0,04
Kūgis					
0,5	0,500	0,000	0,00	± 0,01	± 1,18
5	5,020	0,020	0,40	± 0,01	± 0,12
10	10,040	0,040	0,40	± 0,01	± 0,06
20	20,060	0,060	0,30	± 0,01	± 0,03
30	30,140	0,140	0,47	± 0,01	± 0,02
40	40,120	0,120	0,30	± 0,01	± 0,02
50	50,230	0,230	0,46	± 0,01	± 0,02
70	69,990	-0,010	-0,01	± 0,06	± 0,09

Prieš kalibravimą matavimo priemonė buvo apkrauta Max apkrova

Išmatuota jėga (F) lygi rodmens (F_R) ir paklaidos (ΔF) skirtumui su išplėstine neapibrėžtimi (± U)

$$F = (F_R - \Delta F) \pm U$$

Nurodytos vertės taikomos kalibruojamo objekto būklei kalibravimo metu

Išplėstinė neapibrėžtis apskaičiuota suminę standartinę neapibrėžtį padauginus iš koeficiento k=2, kuris, esant normaliniam skirstiniui, atitinka 95% pasikliautinumo lygmenį. Standartinė neapibrėžtis paskaičiuota pagal EA-4/02M.

Kalibravimo rezultatai susiję tik su kalibruojamu objektu.

Kalibravimo liudijimas gali būti dauginamas tik pilnai. Atskiras kalibravimo liudijimo dalis galima dauginti tik gavus raštišką kalibravimo laboratorijos leidimą.

Manufacturer Confirmation
Garantie du fabricant
Certificación del fabricante
Conferma del fabbricante
Herstellerbestätigung

Manufacturer: GeoMax AG

Product: 822722 Geomax Zenith25 Pro - GSM

Serial No.: 3129138

This is to confirm that the product detailed hereon has been tested and complies with the manufacturer's specifications. This product has been designed and manufactured in compliance with ISO 9001:2000 standard

Nous confirmons que le produit mentionné a été testé et qu'il correspond aux spécifications du fabricant. Le produit a été développé et fabriqué selon les normes ISO 9001:2000.

Certificamos que el producto indicado se ha ensayado y que corresponde a las especificaciones del fabricante. El producto ha sido desarrollado y fabricado conforme al estándar ISO 9001:2000.

Con la presente confermiamo che il prodotto qui specificato è stato sottoposto a test ed è conforme alle specifiche del fabbricante. Questo prodotto è stato progettato e fabbricato conformemente allo standard ISO 9001:2000.

Wir bestätigen, dass das aufgeführte Produkt geprüft wurde und den Herstellspezifikationen entspricht. Das Produkt wurde unter den Anforderungen der ISO 9001:2000 entwickelt und produziert.

GeoMax AG May 28, 2015

TQM ISO 9001 / ISO 14001

Rainer Diederichs
Quality Coordinator

Central phone +41 71 447 17 00
Direct Phone +41 71 447 17 00
Direct E-Mail info@geomax-positioning.com
www.geomax-positioning.com

GeoMax AG
Espenstrasse 135
CH-9443 Widnau
Switzerland

Vandens tyrimai

Žirmūnų g. 106, Vilnius
☎+370 (5) 2325287

Tyrimų protokolas Nr. **251208GT320** | Ėminio gavimo data: 2025-12-08 | ID 112217
Užsakovas: UAB "Geomira" | info@tiriamegrunta.lt
Tiriamasis ėminys: Požeminis vanduo

Objektas	Gręžinys (punktas)	Paėmimo data
Kitų inžinerinių statinių paskirties grupės (kitos paskirties statiniai) ž. sklype kad. Nr. 3403/0009:10 ir A. Vienuolio g., Anykščių m. rekonstravimo projektas	Gr.2	2025-12-07

Tyrimo rezultatai
Vandens bendroji cheminė analizė

Analitė	mg/l	mg-ekv./l	ekv.%	Analizės metodas
Anijonai				
Chloridas, Cl^-	5.1	0.144	1.55	LST EN ISO 10304-1:2009
Sulfatas, SO_4^{2-}	7.1	0.148	1.59	LST EN ISO 10304-1:2009
Hidrokarbonatas, HCO_3^-	547	8.97	96.3	LST EN ISO 9963-1:1999, išskyrus p.8.2
Karbonatas, CO_3^{2-}	0.09	0.003	0.032	Apskaičiuojama
Nitritas, NO_2^-	<0.05			LST EN ISO 10304-1:2009
Nitratas, NO_3^-	3.01	0.048	0.516	LST EN ISO 10304-1:2009
Katijonai				
Natris, Na^+	3.9	0.170	1.75	LST EN ISO 14911:2000
Kalis, K^+	3.3	0.084	0.862	LST EN ISO 14911:2000
Kalcis, Ca^{2+}	154	7.68	78.9	LST EN ISO 14911:2000
Magnis, Mg^{2+}	22.0	1.81	18.6	LST EN ISO 14911:2000
Amonis, NH_4^+	<0.05			LST EN ISO 14911:2000
Kitos analitės	**Rezultatai ir matavimo vienetai**			
pH	7.00 (pH vienetai)			LST EN ISO 10523:2012
Savitasis elektros laidis	760 µS/cm 20°C			LST EN 27888:1999
CO2 (agresyvus)	<1.0 mg CO2/l			LST EN 13577:2007 (N)

Anijonų = 9.31 Katijonų = 9.74 Balansas = 0.431 (mg-ekv./l)
Bendras kietumas = 9.49 Karb. kiet. = 8.97 Nekarb. kiet. = 0.52 (mg-ekv./l)

Ištirpusių min. medž. suma = 743 mg/l Sausa liekana 180°C = 470 mg/l
CO2 (pusiausvyrinis) = 99.1 mg/l

Rezultatas, mažesnis už nustatymo ribą, žymimas (<...). (N) – neakredituotas analizės metodas. Katijonų analizė atlikta jonų mainų chromatografijos metodu (IonPac CS12A kolonėlė, 4x250 mm, konduktometrinis detektorius). Analičių kalibravimas ir tyrimų rezultatų įvertinimas atliktas pagal ISO 8466-1 reikalavimus.

Tyrimų protokolą parengė Chemikė-analitikė Virginija Jakubauskienė

LIETUVOS RESPUBLIKA UAB „Vandens tyrimai" VILNIUS

TVIRTINU
Direktorius
Valdas Šimčikas

Rezultatai susiję tik su tirtais objektais, taikytini tokiam ėminiui, koks buvo gautas. Tyrimų protokolą dalimis dauginti leidžiama tik su UAB „Vandens tyrimai" sutikimu. Tyrimas baigtas ir protokolas paruoštas (2025-12-19)

ŽEMĖS GELMIŲ GEOLOGINIŲ TYRIMŲ REGISTRACIJOS LAPAS

Tyrimo identifikavimo numeris Žemės gelmių registre 57307-2025

1. Tyrimo užsakovas Anykščių rajono savivaldybės administracija, reg.kodas 188774637, Utenos apskr., Anykščių r. sav., Anykščių sen., Anykščių m., J. Biliūno g. 23

(juridinio asmens pavadinimas, teisinė forma, kodas, buveinės adresas; arba fizinio asmens vardas, pavardė, asmens kodas, gyvenamosios vietos adresas; arba juridinių ir (ar) fizinių asmenų grupės, veikiančios pagal jungtinės veiklos sutartį, šalių vardai, pavardės, pavadinimai, juridinių asmenų teisinės formos, kodai, jungtinės veiklos sutarties sudarymo data ir numeris)

2. Tyrimo vykdytojas UAB "Geomira", reg.kodas 304037216, Vilniaus apskr., Vilniaus m. sav., Vilniaus m., Grendavės g. 41

(juridinio asmens pavadinimas, teisinė forma, kodas, buveinės adresas; arba fizinio asmens vardas, pavardė, asmens kodas, gyvenamosios vietos adresas; arba juridinių ir (ar) fizinių asmenų grupės, veikiančios pagal jungtinės veiklos sutartį, šalių vardai, pavardės, pavadinimai, juridinių asmenų teisinės formos, kodai, jungtinės veiklos sutarties sudarymo data ir numeris)

3. Leidimo tirti žemės gelmes Nr. 1179709 , išdavimo data 2015-06-11

4. Tyrimo būdas: Tiesioginis

5. Tyrimo rūšis: Inžinerinis geologinis ir geotechninis tyrimas, III-a geotechninė kategorija

6.Tyrimų tikslas ir (ar) etapas Kitų inžinerinių statinių paskirties grupės (kitos paskirties statiniai) ž. sklype kad. Nr. 3403/0009:10 ir A. Vienuolio g., Anykščių m. rekonstravimo projektas. III geotechninės kategorijos projektiniai inžineriniai geologiniai ir geotechniniai tyrimai

7. Duomenys apie tyrimo objektą

Tyrimo objekto tipas	statiniai: nesudėtingi ir inžineriniai statiniai
Tyrimo objekto pavadinimas	Skveras(takai, atraminės sienutės, laiptai) A. Vienuolio/Paupio g., Anykščių m.
Tyrimo objekto adresas	Utenos apskr., Anykščių r. sav., Anykščių sen., Anykščių m., A. Vienuolio g. -
Tyrimo ploto ribos arba tyrimų vietos koordinatės (1994 metų Lietuvos koordinačių sistemoje)	Elementas Nr.1: Nr.1 6155184 569655; Nr.2 6155172 569670; Nr.3 6155159 569665; Nr.4 6155174 569644;

8. Tyrimo pradžios data 2025-11-28 , tyrimo pabaigos data 2026-02-01

9. Tyrimo dokumento (-ų) (ataskaitos(-ų)) pavadinimas (-ai)

	Pateikimo data
Kitų inžinerinių statinių paskirties grupės (kitos paskirties statiniai) ž. sklype kad. Nr. 3403/0009:10 ir A. Vienuolio g., Anykščių m. rekonstravimo projektas. III geotechninės kategorijos projektinių inžinerinių geologinių ir geotechninių tyrimų ataskaita	2026-02-01

10. Pridedami dokumentai: tu

(darbų programa, techninė užduotis, projektas)

Tyrimo identifikavimo numeris Žemės gelmių registre | 57307-2025

Užpildė:

Pareigų pavadinimas	
Vardas, Pavardė	Mindaugas Vitkus
Data	2025-11-21
Telefono numeris	+37067001143
El. paštas	info.geomira@gmail.com

Paraiškos registracijos Nr. ŽGT-2025-5110 Paraiškos pateikimo data 2025-11-21

Tyrimo įregistravimo Žemės gelmių registre data 2025-12-23

Žemės gelmių registro tvarkytojo pastabos:

Dokumentą atspausdino Mindaugas Vitkus
2026-01-07, 12:00:20

Suformuota: 2026 m. sausio 23 d. 06:58
Suformavo: vyresnioji specialistė Indrė Pociute

Siunčiamasis dokumentas

Registracijos duomenys	
Būsena	Registruota
Registracijos data	2026-01-23
Registracijos numeris	1.7-415
Dalinys	Inžinerinės geologijos skyrius
Registras	1.7: Siunčiamų dokumentų registras
Byla	2026: 1.7 Mr: Susirašinėjimo su Lietuvos Respublikos aplinkos ministerija, kitomis valstybės įstaigomis geologijos klausimais dokumentai
Bylos forma	Mišri byla
Registratorius	vyresnioji specialistė Indrė Pociute
Elektroninis dokumentas	Taip
Darbų eiga	LGT Siunčiamų dokumentų procesas [proj]
Dokumento informacija	
Siuntėjai	Lietuvos geologijos tarnyba prie Aplinkos ministerijos
Gavėjai	UAB "Geomira", Vilnius, Grendavės g. 41, LT-25140, 304037216
Dokumentą parengė	Vyriausiasis specialistas Matas Vaitkus
Dokumentą derino	Vedėja Roma Kanopienė, Pavaduojanti direktoriaus pavaduotoją (geologijai) Jurga Lazauskienė (nuo 2026-01-20 iki 2026-01-27, pavaduojamas Direktoriaus pavaduotoja (geologijai) Jolanta Čyžienė)
Dokumentą pasirašė	Direktorius Egidijus Viskontas (nuo 2026-01-12 iki 2026-01-23, pavaduoja Direktoriaus pavaduotojas (veiklai) Dovilė Navickienė)
Antraštė	DĖL III GK INŽINERINIŲ GEOLOGINIŲ TYRIMŲ ATASKAITOS VERTINIMO (57307-2025)
Dokumento rūšis	RAŠTAS
Dokumento siuntimo būdas	El. paštu
Lapų skaičius	1
Laikinas Nr.	207276550
ADOC	
ŽGT(a)-2026-37_Geomira_Kitų inžinerinių statinių paskirties grupės (kitos paskirties statiniai) ž. sklype kad. Nr. 3403 0009 10 ir A. Vienuolio g., Anykščių m._IIIGK.adoc	
ŽGT(a)-2026-37_Geomira_Kitų inžinerinių statinių paskirties grupės (kitos paskirties statiniai) ž. sklype kad. Nr. 3403 0009 10 ir A. Vienuolio g., Anykščių m._IIIGK.docx	
Priedai	
Pridedami dokumentai	

Pasibaigę darbai		
Vedėja Roma Kanopienė	2026-01-22 16:39:14	Teigiamai derinta versija 1.0. Pastabos:
Pavaduojanti direktoriaus pavaduotoją (geologijai) Jurga Lazauskienė (nuo 2026-01-20 iki 2026-01-27, pavaduojamas Direktoriaus pavaduotoja (geologijai) Jolanta Čyžienė)	2026-01-22 16:57:50	Teigiamai derinta versija 1.0. Pastabos:
Direktorius Egidijus Viskontas (nuo 2026-01-12 iki 2026-01-23, pavaduoja Direktoriaus pavaduotojas (veiklai) Dovilė Navickienė)	2026-01-22 17:50:26	Pasirašyta versija 1.0. Pastabos:
vyresnioji specialistė Indrė Pociute	2026-01-23 06:57:56	Registruotas dokumentas: 1.7: Siunčiamų dokumentų registras 2026: 1.7 Mr: Susirašinėjimo su Lietuvos Respublikos aplinkos ministerija, kitomis valstybės įstaigomis geologijos klausimais dokumentai

TOPOGRAFINIS PLANAS M 1:500

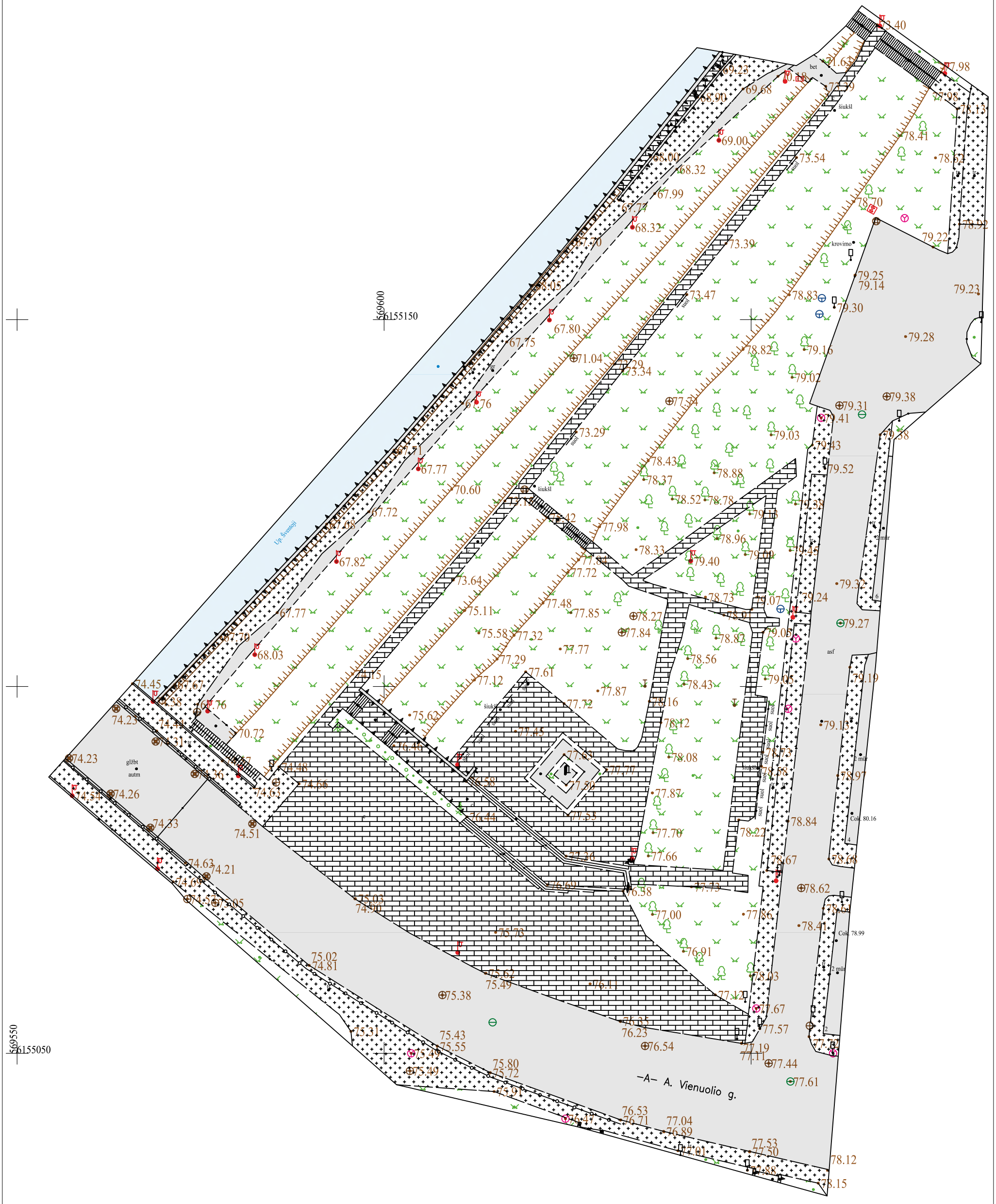

Prašymo numeris TIIIS sistemoje			TIIIS1-20250505-029637			
Plano tipas:	Topografinis planas - pilnas turinys					
Objekto adresas:	TP010 Anykščių r. sav., Anykščių mieste Antano Vienuolio g. skvero teritorijos					
Aukščių sistema	Koordinačių sistema	Geoido modelis	Pagrindinis objektų tikslumas, cm			
LAS07	LKS-94	LIT20G	Horizontalus:	4	Vertikalus:	4
UAB"GEOVISATA"			Laisvės pr 121, Vilnius tel.Nr. +370 684 86655			
			Įm. kodas 300598419			
Kv. paž. Nr.	Vardas, pavardė		Parašas	Data	A.V.	
1GKV-1159	Evaldas Kuprys			2025-04-23		
Užsakovas/Rangovas			Mastelis	Lapo Nr.	Lapų sk.	
Privatus asmuo			1: 500	1	1	

ARBOVITA IR KO
profesionali medžių priežiūra

UAB "Arbovita ir Ko"
Čyčkų g. 2A, Čyčkų k., LT - 70376, Vilkaviškio raj. sav.
Įmonės kodas 304067565
PVM kodas LT100011236118
Tel.+370 686 94 595
El. p. arbovita@gmail.com, info@arbovitairko.lt
www.arbovitairko.lt
Atsiskaitomoji sąskaita AB Artea bankas Nr.
LT697181800041467617
Duomenys kaupiami ir saugomi VĮ Registrų centras
Marijampolės skyriuje

A. VIENUOLIO – ŽUKAUSKO SKVERE ANYKŠČIUOSE AUGANČIŲ MEDŽIŲ BŪKLĖS ARBORISTINIS ĮVERTINIMAS

Parengė: ekspertas arboristas Renaldas Žilinskas



2025 metai

VERTINIMO METODIKA

Medžių įvertinimas - tyrimas, apimantis jų būklės ir fiziologinio gyvybingumo, biomechaninio stabilumo įvertinimo elementus. Tai apjungia medžio įvertinimą ir vystymosi prognozes ateityje.

Tolesni ir specializuoti tyrimai atliekami kai yra specialus poreikis. Jie gali apimti kita specifinę informaciją apie medžius, pavyzdžiui:

- estetinė vertė,
- kartu esančių organizmų tyrimas ir registravimas,
- šaknų srities tyrimas,
- biomechaninė medžio analizė,
- medžio vertės nustatymas (piniginės vertės apskaičiavimas),
- kenkėjų / ligų ir kt. buvimas

Gyvybingumas

Medžio gyvybingumas (gyvybinės funkcijos, fiziologinis gyvybingumas) apibūdina atskirą medį jo fiziologinių funkcijų dinamikos požiūriu. Gyvybingumas vertinamas remiantis išsamia toliau pateiktų medžių simptomų ir jų masto analize:

- defoliacijos lygis,
- asimiliacijos organų dydžio ir spalvos pasikeitimai,
- pastebimas asimiliacijos organų užsikrėtimas ligomis ar kenkėjais,
- ūglių vystymosi dinamika,
- šakų formos pokyčiai viršutinėje vainiko dalyje,
- džiūvimas vainiko šonuose,
- jaunų ir vidutinio amžiaus medžių augimo dinamika.

Fiziologinė būklė

Medžio fiziologinė būklė (defektai ir pažeidimai) apibūdinami bendro mechaninio vientisumo požiūriu. Fiziologinė būklė vertinama remiantis išsamiu tokių simptomų ir jų masto įvertinimu:

- mechaninis pažeidimas,
- kolonizacija medienos grybais arba ksilofaginiais vabzdžiais,
- negyvos (sausos) šakos,
- ertmės ir drevės,
- pažeistos šakos ir šakos su vystymosi defektais.

Fiziologinė būklė atspindi visus medžio, kaip mechaninio objekto, sutrikimus, atsižvelgiant į jų tiesioginį poveikį visam individo stabilumui.

Stabilumas

Fiziologinė būklė - visuotinė diagnostinė savybė, analizuojanti bendrą visų defektų ir pažeidimų diapazoną, skiriantį vertinamą medį nuo standartinio tos rūšies individo. Stabilumas, priešingai, fiksuoja tik pažeidimus ir defektus, kurie neigiamai veikia medžio stabilumą. Klasikinis pavyzdys, parodantis šių požiūrių skirtumą, yra medis po radikalaus viršūnės pašalinimo (pvz., vainikui nulūžus dėl audros ar dirbtinio poveikio). Nors tai reiškia blogėjančią sveikatos būklę, stabilumo požiūriu tai yra procesas, kuris (trumpam) gali pagerinti individo stabilumą. Atliekant vizualinį medžių vertinimą, atsparumo lūžimui įvertinimas yra tik dalis tyrimo. Atsparumas išvirtimui vertinamas tik atsižvelgiant į vizualiai akivaizdžiai matomus požymius. Medžio atsparumą išvirtimui galima apibūdinti tik naudojant tokius tyrimo metodus, kurie paremti instrumentiniais tyrimais (tempimo-gniuždymo testas).

Atliekant medžio stabilumo vertinimą būtina įvertinti aptiktų defektų mastą ir jų įtaką medžio stabilumui, o ne numatyti jo nuvirtimo momentą.

Fiziologinis amžius

Fiziologinis amžius nustatomas pagal jo vystymosi ontogenetinę fazę. Jis naudojamas dendrologiniame tyrime kaip alternatyva medžio amžiui nustatyti.

Perspektyvumas

Medžio perspektyvumas paprasčiau apibūdina numatomą jo gyvavimo laiką konkrečiame areale atsižvelgiant į individo būklę (gyvybingumą, sveikatos būklę, stabilumą), atsižvelgiant į arealo ribas ir panašiai.

Ilgalaikis perspektyvumas - medis tinkamame areale ir tvarus dešimtmečiais (numatoma daugiau nei 10 metų)

Trumpalaikis perspektyvumas (laikinas perspektyvumas) - medis laikinai tvariame areale arba tokios būklės, kad ilgalaikio perspektyvumo tikėtis negalima (iki 5-10 metų).

Jokio perspektyvumo - medis netinkamame areale, galimai su labai trumpu numatomu išlaikymo laikotarpiu (paprastai medžiai, kuriuos ketinama pašalinti per dvejus metus).

Tvarkymo būdas

Tvarkymo būdas paprastai yra pagrindinis arboristinio tyrimo rezultatas. Jis apima:

- medžių priežiūros techniką,
- medžių priežiūros prioritetą,
- siūlomą medžių priežiūros kartojimą (su išimtimis).

Medžių priežiūros (intervencijų) projektas visada pateikiamas žodžiu arba trumpiniu. Standartiškai naudojamų metodų aprašymai pateikti arboristikos standartuose. Išsamesnės individualios medžių priežiūros priemonių specifikacijos pateikiamos techninėje pastaboje.

MEDŽIŲ BŪKLĖS VERTINIMAS

2025-06-10
Anykščiai

Užsakovas:	Anykščių rajono savivaldybės administracija
Užsakovo atstovas:	Vida Jakniūnienė Architektūros ir urbanistikos skyriaus vyr. specialistė Vida.jakniunieneofisas@anyksciai.lt tel. +370 661 70 507
Užsakovo adresas:	J. Biliūno g. 23, LT-29111 Anykščiai
Objektas:	A. Vienuolio - Žukausko skvere, Anykščiai, augantys medžiai;
Užduoties turinys:	medžių būklė ir perspektyva;
Apžiūros data:	2025 m. birželio 3-4

Aprašomoji dalis

Kiekvienam medžiui suteiktas numeris, įvertinta medžių fiziologinė būklė, perspektyva. Pateikiamos fotografijos. Visa vertinimo medžiaga prieinama interaktyviame žemėlapyje internetinėje svetainėje www.checktrees.com . Tiesioginė prisijungimo nuoroda į projektą:

https://www.checktrees.com/map/#%7B%22zoom%22%3A19%2C%22lat%22%3A55.52605174136072%2C%22lng%22%3A25.103626749497526%7D



Pav. Nr.1 Ekspertizės metu įvertinti medžiai interaktyviajame žemėlapyje

Medžių apšviestumas. Apšviestumo sąlygos puikios, skvero medžiai nuolat apšviesti saulės šviesos per visą laikotarpį.

Vėjų poveikis. Vėjų rožės duomenimis, Anykščių regione vyraujantys vėjai vakarinių krypčių. Medžiai tik iš dalies apsaugoti nuo vakarinių krypčių vėjų apkrovos poveikio – vakarinėje ir pietvakarinėje pusėje yra upė Šventoji, atvira erdvė, o skvero medžiai yra ant kalvos ir šlaito. Vėjų poveikis iš šios pusės tiesioginis. Tačiau medžiai ant kalvos sodinti beveik tuo pačiu metu, augdami kartu prisitaikė prie vyraujančių vėjų apkrovų.

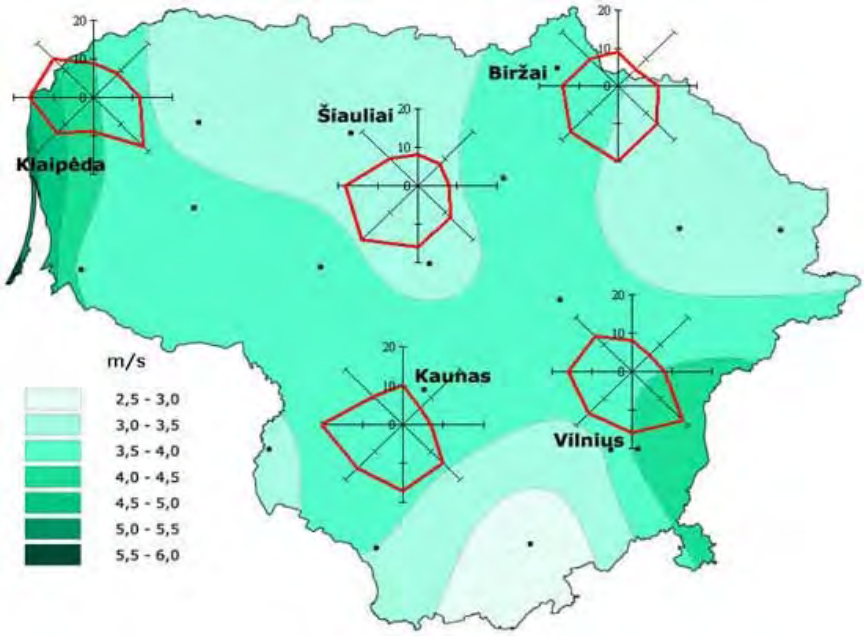

Pav.2.Vėjų rožės duomenys (internetinė prieiga: https://zaliaideja.wordpress.com/2012/04/18/vejo-srautai/)

Medžių būklės vertinimas ir nustatymas vykdytas 2025 m. birželio mėnesį, vegetacijos metu, tad lajos defoliacijos ar dechromacijos laipsnį nustatyti įmanoma. Fiziologinės būklės vertinimas nustatytas taip pat remiantis geraja arboristine praktika. Nustatomas medžio gyvybingumas vertinant lajos tankumą, kuris proporcingas medžio rūšiai ir amžiui, taip pat įvertinant metinių ūglių prieaugį, reakcinės medienos bei metinio medienos prieaugio intensyvumą. Kiekvienam medžiui nustatyta rūšis, aukštimačiu Nikon Forester II išmatuotas medžio aukštis, matavimo juosta išmatuotas kamieno skersmuo 1,30 m aukštyje nuo žemės paviršiaus.

Ekspertinio įvertinimo metu vertinamai teritorijai suteiktas sąlyginis pavadinimas „A. Vienuolio skveras Anykščiuose“. Šis pavadinimas matomas ir interaktyvioje platformoje CheckTrees. Taip pat apžiūrėti ir įvertinti medžiai, nustatytas jų perspektyvumas, numatytos priežiūros priemonės pagal įvertintą būklę ir rizikos laipsniui sumažinti. Sąlyginai vertinamieji objektai suskirstyti į A. Vienuolio Žukausko skvero keturias sritis, pavadintas Pietinė dalis, Centrinė dalis, Šiaurinė dalis ir Paupys. Viso įvertinta 59 vnt. medžių.

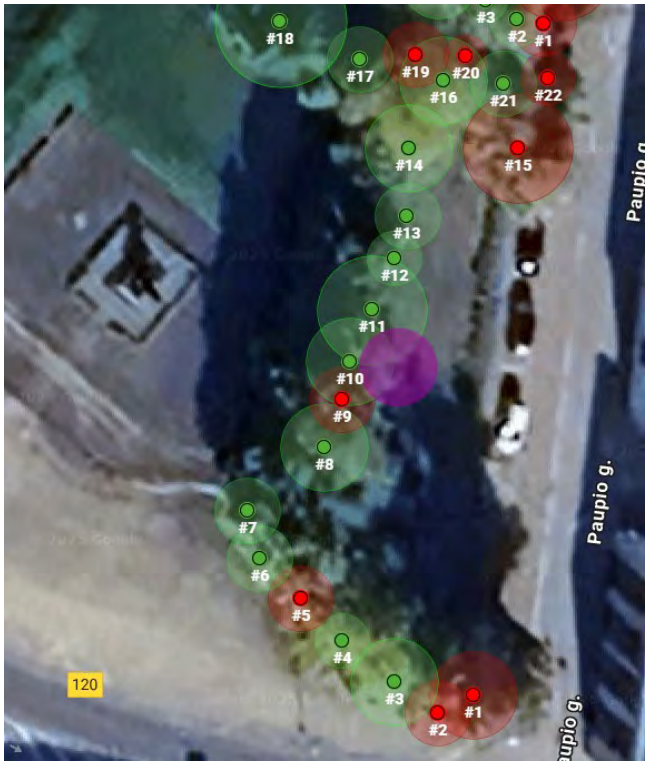

Pav.3.Pietinės dalies medžių numeracija.



Pav.4. Centrinės dalies medžių numeracija.

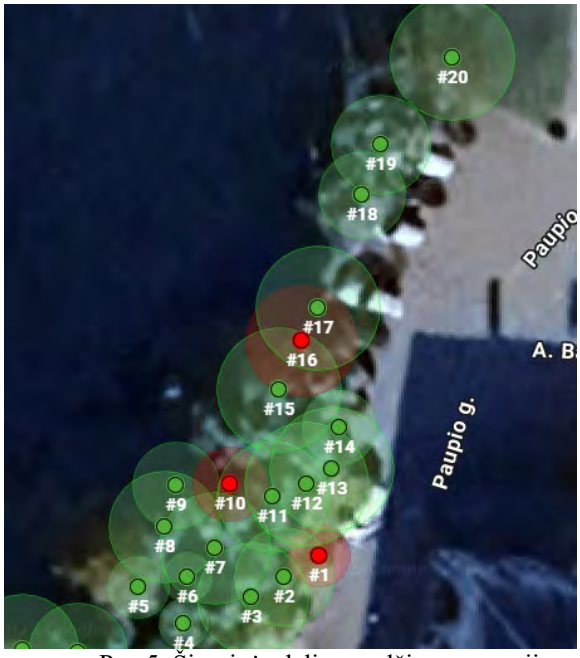

Pav.5. Šiaurinės dalies medžių numeracija.



Pav.6. Paupio dalies medžių numeracija.

Žalia spalva – medis ilgalaikės perspektyvos, raudona spalva – medis trumpalaikės perspektyvos, juoda spalva – medis be perspektyvos.

APIBENDRINIMAS

Medžiai vertinti vegetacijos metu, pilnai sužaliavę. Tokiu metu geriausiai galima įvertinti fiziologinį gyvybingumą. Didžioji dalis medžių gyvybingi, ilgalaikės perspektyvos. Tačiau 13 medžių priskirtini prie trumpalaikės perspektyvos, tai sudaro beveik 22% visų vertintų medžių.

Pačiame skvere ir Paupio gatvėje gana intensyvus pėsčiųjų ir transporto priemonių judėjimas. Todėl vertinant medžių būklę ir biomechaninį stabilumą buvo į tai atsižvelgta: medžių lajoms ir biomechaniniam stabilumui taikyti aukštesni reikalavimai negu medžiams, augantiems kitoje vietoje. Kai kuriems medžiams numatyti lajų sutvirtinimai specialiais lynais. Būtina kuo skubiau pašalinti sausas medžių šakas ir dalis prie Paupio gatvės.

Visai eilei medžių, ypač prie Paupio gatvės, nustatyta trumpalaikė perspektyva – tai reiškia, kad laikotarpyje iki 10-ties metų šie medžiai, pritaikius numatytas priežiūros priemones, problemų nekels. Tačiau praėjus tam tikram laikotarpiui jų būklė gali blogėti, medžiai aplinkos saugumo atžvilgiu taps problematiški ir teks juos šalinti. Todėl rekomenduojama numatyti šių medžių nuolatinę stebėseną. Siekiant pagerinti jų būklę, numatyta polajus supurenti orinio kastuvo arba giluminio injektoriaus pagalba, į dirvožemį įterpti biostimuliatorių ir mikrobiologinių preparatų. Atlikus šias numatytas priemones, prognozuojamas medžių būklės pagerėjimas 3-5 metų laikotarpyje. Nuolat stebint šiuos medžius bei nuolat atliekant dirvožemio ir lajos gerinimo priemones, galimas perspektyvos pasikeitimas iš trumpalaikės į ilgalaikę. Neatlikus šių priemonių, rekomenduojama planuoti šių medžių pakeitimą naujais. Tokie trumpalaikės perspektyvos medžiai yra: Pietinėje dalyje medžiai Nr. 1, 2, 5, 10, 15, 19, 20, 22, Centrinėje dalyje medžiai Nr. 1,13,14, Šiaurinėje dalyje – medžiai Nr. 10, 16.

Centrinėje dalyje ir Šiaurinėje dalyje medžiai susodinti gana tankiai, lajos išstypę į viršų, neproporcingos. Ilgainiui ši problema tik gilės, medžiai praras didžiąją lajos dalį, ji susiformuos tik išskirtinai viršutinėje dalyje. Lankytojai matys tik plikus kamienus, nukentės medžių estetinė vertė. Taip pat, saulės šviesai neprasiskverbiant pro tankiai suaugusias lajas, polajuose neaugs jokia augmenija, prasidės dirvožemio paviršinio sluoksnio erozija. Vertėtų atkreipti dėmesį į šią problemą ir numatyti medžių retinimą kol jie dar nepasiekę brandos. Rečiau augantys medžiai suformuos didesnes lajas, medžiai taps stabilesni, estetinė vertė pakils.

Reiktų atkreipti dėmesį į Paupio dalyje augančias dvi nuostabias paprastąsias vinkšnas: didelių dendrometrinių parametrų, įspūdingų lajų medžiai. Vertėtų kelti klausimą dėl jų paskelbimo savivaldybės saugomais gamtos paveldo objektais ir sustiprinti jų apsaugą: apsaugoti polajį nuo trypimo ir pašalinti visus pašalinius daiktus ir konstrukcijas iš lajos. Dabar vinkšnos Nr.2 apatinės skeletinės šakos apkabinėtos kažkokiomis kabančiomis konstrukcijomis, kurios pritvirtintos prie armatūros strypų ir viela apvyniotos aplink šaką. Ilgainiui viela įaugs į šakos medieną ir ją užsmaugs, jau dabar matoma įsirėžusi viela į šakos medieną.

Visiems be išimties medžiams reikalingos priežiūros priemonės: lajos priežiūros ir redukciniai (stabilizuojantys) genėjimai, lajų sutvirtinimai specialiais dinaminiais lynais. Įgyvendinus šias priemones, medžiai taps saugesni aplinkos atžvilgiu, pailgės jų gyvavimo amžius.

IŠVADOS

Apžvelgus galima daryti šias išvadas:

- Bendras vertintų medžių skaičius 59 vnt.. Trumpalaikės perspektyvos medžių skaičius – 13 vnt.
- Trumpalaikiui perspektyvumui priskirtiems medžiams rekomenduojama atlikti numatytas dirvožemio gerinimo ir lajos priežiūros priemones. Nuolat stebint šiuos medžius bei nuolat atliekant dirvožemio ir lajos gerinimo priemones, galimas perspektyvos pasikeitimas iš trumpalaikės į ilgalaikę. Neatlikus šių priemonių, rekomenduojama planuoti šių medžių pakeitimą naujais.
- Visiems be išimties medžiams reikalingos priežiūros priemonės: lajos priežiūros ir redukciniai (stabilizuojantys) genėjimai, šaknyno priežiūra. Įgyvendinus šias priemones, medžiai taps saugesni aplinkos atžvilgiu, pailgės jų gyvavimo amžius.
- Centrinėje ir Šiaurinėje dalyse augantiems medžiams rekomenduojama atlikti selektyvų retinimą.
- Paupyje augančioms dviem paprastosioms vinkšnoms rekomenduojama suteikti savivaldybės saugomo gamtos paveldo objekto statusą ir suteikti joms apsaugą nuo niokojimo.

REKOMENDUOJAMOS (PROJEKTUOJAMOS) PRIEMONĖS

Medžių genėjimo būdai – lajos priežiūros, lajos redukcinis genėjimas.

Lajos priežiūros genėjimas. Lajos priežiūros genėjimo tikslas – sveikas ir saugus medis. Tai sausų, džiūstančių, sergančių, besikryžiuojančių, kabančių, silpnai prie kamieno prisitvirtinusių šakų pašalinimas. Taip pat pašalinių daiktų ar vijoklinių augalų pašalinimas iš lajos.

Redukcinis genėjimas. Taikomas siekiant sumažinti lajos dydį išsaugant natūralią jos formą. Šakų galai sutrumpinami iki šoninių šakų arba kamienų. Neleidžiama nupjauti viršūnės. Naudojant šį metodą, liekančios šakos skersmuo turi būti ne mažesnis kaip 1/3 šalinamos šakos skersmenio. Tokiu būdu galima pašalinti ne daugiau 20% lapijos.

Dalinė lajos redukcija – genėjimas taikomas, jei medžio laja siekia pastato sienas, greta medžio prasideda namo statybos, šakos per toli įsikiša į kaimyninį sklypą ir pan. Genėjimo principas toks pat kaip redukciniam genėjimui.

Lajos stabilizavimas ir sutvirtinimas specialiomis jungtimis

Medžių lajos su V formos liemeniniu išsišakojimu ir įaugusia žieve, trūkiu išsišakojimo vietoje ir panašiai, netinkamai suformuotos lajos (svorio centras perkeltas į viršutinę medžio dalį, išbalansuota laja) kelia grėsmę aplinkai ir žmonėms dėl lūžimo ar skilimo pavojaus. Siekiant to išvengti, siūlytinas lajos stabilizavimas derinant redukcinį genėjimą su dinaminėmis ar statinėmis lajos surišimo sistemomis, sudarytomis iš specialių lynų ar diržų. Reikiamos kvalifikacijos specialistai patys pasirenka surišimo sistemą (*Cobra, Gefa, Boa, Tree Save, Arbo Line* ar kt.). Reikia atminti, kad lajos sutvirtinimo sistema yra svetimkūnis medyje. Ypatingai statinė jungtis pakeičia viso medžio biomechaninį stabilumą, visą medžio statiką. Todėl tai daroma tik labai gerai įvertinus situaciją ir būtinybę tokias jungtis instaliuoti. Lajų sutvirtinimo jungčių reikalingumą, tipą, kiekį ir vietą nustato tik kompetentingas arboristikos specialistas.

Atliekant lajos sutvirtinimus dinaminėmis ar statinėmis jungtimis ir taikant skirtingų gamintojų sutvirtinimo sistemas, vadovautis gamintojo pateikiama jungties instaliavimo instrukcija, naudojant tik gamintojo rekomenduojamas instaliavimo detales.

Dinaminė lajos sutvirtinimo sistema įrengiama 2/3 aukštyje, matuojant nuo išsišakojimo vietos iki viršūnės.

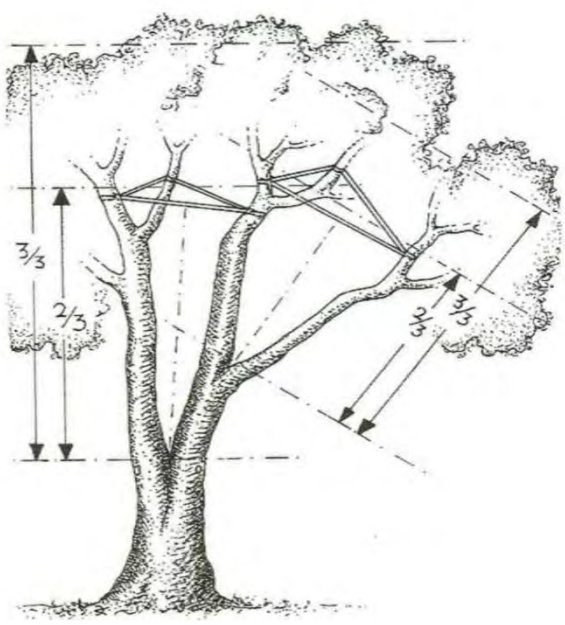

Dinaminės lajos sutvirtinimo sistema

Dinaminės jungties instaliavimo aukščio rekomendacijos

Dinaminės jungties pagalba galima sutvirtinti ir stabilizuoti pavojingas skeletines šakas, išėjusias virš pastatų, kelio, pėsčiųjų takų ir pan. Tokiu atveju šaka tvirtinama dvejomis jungtimis: lūžio atveju ji ne nukristų ant žemės, o pakibtų ant lynų.



Dinaminės jungties instaliavimas

Šaknyno tvarkymas

Labai didelę įtaką medžio gyvybingumui turi medžio augavietė ir šaknynas. Jeigu augavietės plotas pakankamas, dirvos paviršius nesuplūktas ar neuždengtas, tada ir medžio potencialas stiprus, puvinio plitimas minimalus, žaizdų apauginimas spartesnis – aukštas fiziologinis gyvybingumas. Tačiau tokias sąlygas, dažniausiai, medis turi augdamas miške. Urbanizuotose teritorijose augavietės dažniausiai būna stipriai apribotos, dengtu plytelėmis ar suplūktu paviršiumi. Kai kur medis auga tiesiog tarp aukštų pastatų, didžiulių plotų, grįstu betonu, - karštuoju metų laiku stipriai akumuliuojama šiluma, oras mažai atvėsta netgi naktį. Gana greitai pajuntamas drėgmės stygius, medis skursta.

Suplūktas paviršius. Kai medžio polajis suplūktas, rekomenduojama polajį supurenti oro kastuvo pagalba arba giluminio injektoriaus pagalba. Oro kastuvas – toks aparatas, kuris oro srauto pagalba supurena ar nukasa iki reikiamo gylio dirvožemį, tačiau visas medžio šaknynas išlieka nepažeistas, netgi pačios smulkiausios šaknelės. Giluminis injektorius oro srauto pagalba suardo gilesnius grunto sluoksnius, išsaugodamas visas medžio šaknis. Po supurenimo į dirvožemį rekomenduojama įterpti mikrobiologinių preparatų, su dideliu kiekiu huminių rūgščių. Tai sėkmingai galima atlikti su giluminio injektoriaus pagalba. Šios medžiagos naudojamos dirvožemio derlingumui gerinti, gyvybingumo atstatymui. Atstato ir palaiko dirvos fizines-struktūrines, chemines, biologines savybes. Trejopas poveikis teigiamai veikia šaknų vystymąsi, didina maisto medžiagų sorbciją, sumažina azoto nuostolius, skatina spartesnį augalo vegetatyvinių dalių vystymąsi. Atstato dirvožemio struktūrą, išlaiko jo vientisumą, stabilumą, poringumą, pralaidumą. Padeda susidaryti dirvos - molio – humuso dalelių kompleksams, nuo kurių priklauso geresnis maisto medžiagų prieinamumas ir pasisavinimas. Didina dirvožemio gyvybingumą, gausina mikroorganizmų populiaciją, skatina jų veiklos aktyvumą dirvodaros, humuso susidarymo procesuose. Jeigu medis auga greta važiuojamosios dalies ar teritorijoje, kur galimas didelis šilumos akumuliavimas, supurentą ir praturtintą dirvožemį rekomenduojama užkloti medienos mulču. Geriausiai tiktų rūšinės medienos mulčas. Kai nėra galimybės gauti pakankamo kiekio, lapuočiams galima naudoti lapuočių medienos, o spygliuočiams – spygliuočių medienos mulčą. Kloti 10-15 cm aukščio sluoksniu iki lajos krašto. Negalima naudoti dirvos apkloto iš tik ką susmulkintų žalių šakų: jis turi pastovėti mažiausiai tris mėnesius, perrūgti. Priešingu atveju rūgdamas mulčas išskirs didelį kiekį šilumos, kuri gali sunaikinti aktyviąją šaknų zoną. Žalių šakų „čipsus“ plonu sluoksniu naudoti galima,tačiau tik labai plonu sluoksniu.

Mulčas atlieka keletą funkcijų: irdamas praturtina dirvožemį, tolygiai paskirsto svorį – polajis neplūkiamas. Kaip pakaitalą galima naudoti stambias šakas –tiek nulūžusias, tiek likusiais po genėjimo – tvarkingai jas išdėliojant polajyje. Tačiau svarbiausia funkcija – prilaiko dirvožemyje drėgmę, todėl geriausia jį kloti tose vietose, kur dirvožemyje didelis deficitas drėgmės.

Kai dirvožemis pakankamai stipriai suslėgtas formuojant pagrindą vejai aplink medžius rekonstrukcijų metu, o purenimas ir mulčiavimas negalimas, rekomenduojama polajyje įrengti

maitinimo ir vėdinimo vertikalius šulinėlius. Tai įvairaus skersmens drenažinio vamzdžio vertikalus įterpimas į polajo zoną. Maitinimui – 15-25 cm gylio, vėdinimui – iki 1 m gylio. Paskirstymas rekomenduojamas toks: 13cm Ø vienas šulinėlis į 4 m² . Kuo mažesnis skersmuo, tuo didesnis kiekis šulinėlių. Jie išdėstomi šachmatine tvarka viso polajo zonoje. Šulinėliai turi būti uždengti dangteliu arba tekstile, o skirti vėdinimui gali būti užpildyti stambios frakcijos keramzitu arba skalda. Per maitinimo šulinėlius pilamos skystos organinės kilmės trąšos papuola tiesiai į medžio šaknyną. Laistant įprastu būdu dirvos paviršių didžiąją dalį trąšų pasisavina žolė, kai kurių tyrimų duomenimis kartais net iki 70%.

MEDŽIŲ APRAŠYMAS

Medžių detalus aprašymas dėl ypač didelės apimtis pateikiamas atskira byla.

EKSPERTO KVALIFIKACIJA

Renaldas Žilinskas, profesionalus arboristas.

Kvalifikacijos: Europos arboristikos tarybos (*European Arboricultural Council, EAC*) sertifikuotas Europos arboristikos techninis ekspertas (*European Tree Tecnician (ETT)*) (2020). Nepriklausomas želdynų ir želdinių ekspertas (2022) (internetinė prieiga: https://aaa.lrv.lt/lt/veiklos-sritys/gyvoji-gamta/nepriklausomo-zeldynu-ir-zeldiniu-eksperto-kvalifikacijos-atestatai).

Paslaugos: Medžių būklės ir santykio su supančia aplinka vertinimas; rekomendacijos dėl želdinių sutvarkymo ir želdinių arboristinio tvarkymo priemonių pateikimas.



EUROPEAN TREE TECHNICIAN
EAC

CERTIFICATE

RENALDAS ZILINSKAS, LT

Date of birth: 1968-04-02

ID: 006039

successfully passed the examination as

European Tree Technician

Date and place of the certification:

2020-10-09, Krakow, PL

Jonathan Cocking
President of the European Arboricultural Council e.

Marek Siewniak
Head of the Polish examination board

The project carried out with the support of the European Community within the framework of the Leonardo-da-Vinci-programme

Vertėjų biuras UAB Eurolingvo
JK 151355399, PVM mok. k. LT513553917
J. Basanavičiaus a. 4, LT-68309 Marijampolė
Tel. (8 343) 55 405, el. p. info@vertejubiuras.lt
www.vertejubiuras.lt
Vertimas iš anglų kalbos

/Logotipas: EATT
Europos arboristikos techninis ekspertas/

PAŽYMĖJIMAS

RENALDAS ŽILINSKAS, Lietuva

gimimo data 1968-04-02

ID: 006039

sėkmingai išlaikė

Europos arboristikos techninio eksperto

egzaminą

Sertifikavimo data ir vieta:

2020-10-09, Krokuva, Lenkija

/Parašas/
Jonathan Cocking
Europos arboristikos tarybos prezidentas

/Parašas/
Marek Siewniak
Lenkijos egzaminų komisijos pirmininkas

Projektas vykdomas remiant Europos Bendrijai per *Leonardo-da-Vinci* programą

Marijampolė, 2022-01-18
Vertimą atliko vertėja Rasa Klikūnienė. Su LR BK 235 straipsniu, numatančiu baudžiamąją atsakomybę už melagingą ir žinomai neteisingą vertimą, vertėja supažindinta.

Vertėjų biuro UAB „Eurolingvo“
direktorė Rasita Treinienė.



Elektroninio dokumento nuorašas

APLINKOS APSAUGOS AGENTŪRA

RENALDAS ŽILINSKAS

(vardas ir pavardė asmens, kuriam išduotas nepriklausomo želdynų ir želdinių eksperto kvalifikacijos pažymėjimas)

NEPRIKLAUSOMO ŽELDYNŲ IR ŽELDINIŲ EKSPERTO KVALIFIKACIJOS ATESTATAS

2022-02

(išdavimo data ir registracijos Nr.)

Šis atestatas patvirtina, kad asmuo, kuriam jis išduotas, atitinka Lietuvos Respublikos želdynų įstatyme nustatytus kvalifikacijos reikalavimus, keliamus nepriklausomam želdynų ir želdinių ekspertui, ir turi teisę atlikti želdynų ir želdinių būklės ekspertizę.

Nepriklausomo želdynų ir želdinių eksperto kvalifikacijos atestatas galioja neterminuotai.

Direktorė Milda Račienė

(pareigos, parašas, atestatą išduodančio asmens vardas, pavardė)

DETALŪS METADUOMENYS	
Dokumento sudarytojas (-ai)	Aplinkos apsaugos agentūra, A. Juozapavičiaus g. 9, LT-09311 Vilnius
Dokumento pavadinimas (antraštė)	Nepriklausomų želdynų ir želdinių ekspertų kvalifikacijos atestatas (arboristas@kzeg.lt)
Dokumento registracijos data ir numeris	2022-02-17 Nr. (26)-NŽE-2
Dokumento specifikacijos identifikavimo žymuo	ADOC-V1.0, GEDOC
Parašo paskirtis	Pasirašymas
Parašą sukūrusio asmens vardas, pavardė ir pareigos	MILDA RAČIENĖ, Direktorius
Parašo sukūrimo data ir laikas	2022-02-17 10:12:04
Parašo formatas	Parašas, pažymėtas laiko žyma
Laiko žymoje nurodytas laikas	2022-02-17 10:12:21
Informacija apie sertifikavimo paslaugų teikėją	ADIC CA-A
Sertifikato galiojimo laikas	2021-09-21 - 2024-09-20
Parašo paskirtis	Registravimas
Parašą sukūrusio asmens vardas, pavardė ir pareigos	Danguolė Petravičienė, Vyriausioji specialistė
Parašo sukūrimo data ir laikas	2022-02-17 10:37:58
Parašo formatas	Trumpalaikis skaitmeninis parašas, kuriame taip pat saugoma sertifikato informacija
Laiko žymoje nurodytas laikas	
Informacija apie sertifikavimo paslaugų teikėją	RCSC IssuingCA
Sertifikato galiojimo laikas	2021-01-07 - 2023-01-07
Pagrindinio dokumento priedų skaičius	0
Pagrindinio dokumento pridedamų dokumentų skaičius	0
Programinės įrangos, kuria naudojantis sudarytas elektroninis dokumentas, pavadinimas	Elektroninė dokumentų valdymo sistema VDVIS, versija v. 3.04.02
El. dokumento įvykius aprašantys metaduomenys	
Informacija apie elektroninio dokumento ir elektroninio (-ių) parašo (-ų) tikrinimą (tikrinimo data)	El. dokumentas atitinka specifikacijos keliamus reikalavimus. Visi dokumente esantys elektroniniai parašai galioja. Tikrinimo data: 2022-02-17 10:38:14
Elektroninio dokumento nuorašo atspausdinimo data ir ją atspausdinęs darbuotojas	2022-02-17 atspausdino Danguolė Petravičienė
Paieškos nuoroda	

ŽEMĖS SKLYPO SU NUSTATYTOMIS SPECIALIOSIOMIS ŽEMĖS NAUDOJIMO SĄLYGOMIS, PLANAS M 1:500



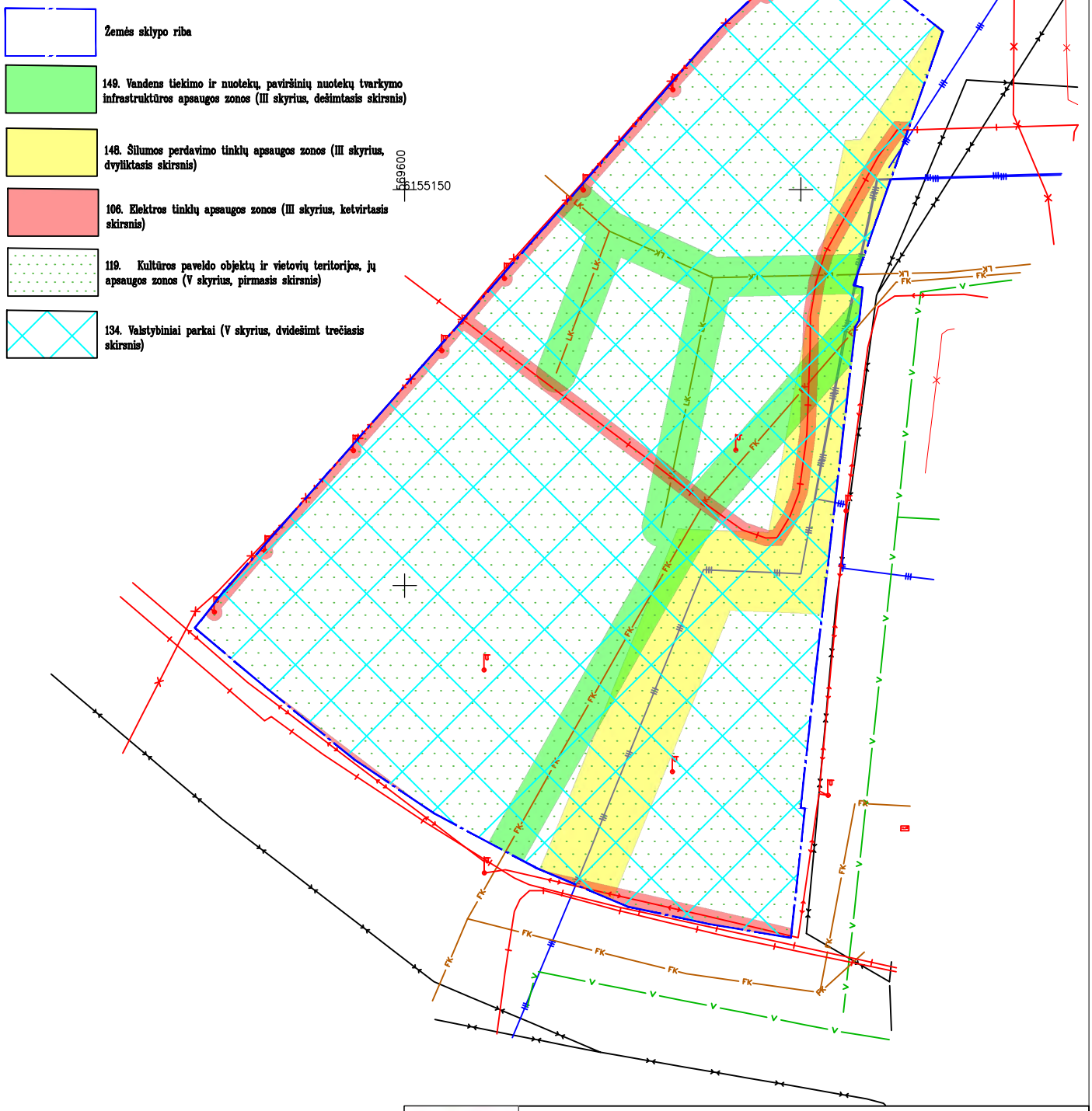

VŽF

Valstybės įmonė Valstybės žemės fondas
Geodezijos, žemėtvarkos ir teritorijų planavimo skyrius
Konstitucijos pr. 23 – 401 (A korpusas) Vilnius
Tel. 8 (5) 262 30 00
Įmonės kodas 120093212

Pareigos	Parašas	Vardas, pavardė	Data
Grupės vadovė		Ramunė Jacunskaitė	2021-03-09

Matininko kvalifikacijos pažymėjimo Nr.: 2M-M-2013

A.V.

Viešoji įstaiga
KULTŪROS PAVELDO IŠSAUGOJIMO PAJĖGOS

ANYKŠČIŲ RAJONO SAVIVALDYBĖS ADMINISTRACIJAI 2013-08-09
KULTŪROS PAVELDO DEPARTAMENTO UTENOS TERITORINIAM PADALINIUI

Anykščių senojo miesto vietos (17147), Paupio gatvės teritorijos archeologinių žvalgomųjų tyrimų pažyma

Įvadas

2013 m. Anykščių rajono savivaldybės administracijos užsakymu buvo atlikti žvalgomieji archeologiniai tyrimai Anykščių senojo miesto vietoje (17147), Paupio gatvės teritorijoje, Šventosios upės kairiajame krante, pagal išduotą 2013-07-03 (Nr. 212) leidimą. Žvalgomųjų archeologinių tyrimų tikslas – nustatyti, ar šioje teritorijoje yra išlikusios buvusių pastatų, rūsių liekanos (pastatų liekanos preliminariai datuojamos XIX-XX a.). Apie buvusius pastatus šioje vietoje liudija archyvinės (1932 m., 1939 m., 1957 m. ir 1970 m.) nuotraukos (žr. priedas Nr. 1).

Trumpa miestelio istorija ir ankstesnių gretimoje aplinkoje vykusių archeologinių tyrimų apžvalga.

Senasis Anykščių miestas buvo įsikūręs smėlingame ir gana aukštame Šventosios kairiajame krante, ties natūralia brasta. Didžiausią reikšmę tam turėjo Šventosios upė, ties kuria Anykščių apylinkėse kryžiavosi prekybiniai keliai.[1] Dabar tai centrinė Anykščių miesto dalis. 2000 metais nustatytos kultūros vertybės teritorijos ribos, senąją Anykščių miesto vietą iš ŠV riboja Šventosios upė, iš Š – Parko gatvė, iš PV – K.Būgos gatvė, iš P – Šaltinio ir Leliūnų gatvės, iš R – Pergalės gatvė. Iki miesto įsikūrimo dabartinėje vietoje – II tūkst. pradžioje - XIV a. – artimiausiose jo apylinkėse dominavo dvi gyvenvietės: Šeimyniškėlių piliakalnis bei neįtvirtinta gyvenvietės Anykščių dvarvietės teritorijoje.[2]

Anykščiai pirmą kartą dokumentuose paminėti 1440 m. liepos 22 d.[3] Apie XV a. vidurį buvo įkurta Anykščių bažnyčia. Pirmąją Šv. Apaštalo evangelisto Mato titulo medinę bažnyčią Anykščiuose pastatydino 1442-1452 m. tuometinis didžiojo kunigaikščio vietininkas Radvila Astikaitis. Informacija apie XV a. Anykščių ūkinę veiklą yra ribota, tuo metu gyvenvietė buvo didelio pavieto centras, o kiek

[1] Zabiela G. 1998. Senieji Anykščiai. *Baltų archeologija*. Nr. 1-2: 54-57.
[2] Ten pat
[3] Baliulis A. 1992. Anykščiai XV-XVIII a. *Anykščiai istorijoje, literatūroje, atsiminimuose*: 51.Vilnius.

Piliakalnio g. 10,
LT-06229, Vilnius;
Tel.: (370 5) 2324696, mob. 869941883
El.paštas: z.baubonis@gmail.com
A.s. LT927300010075950467 AB "Swedbank" b.k.73000
A.s. LT417044060001259875 AB "SEB bankas" b.k.70440
Įmonės kodas 124247330 ; PVM m.k. 242473314
www.kpip.lt

vėliau (1512 m.) šiam pavietui priklausė net Rokiškio valsčius. Gali būti, jog XV a. antrojoje pusėje gyvenvietė jau galėjo būti išaugusi ir iš tikrųjų virtusi miesteliu. Gyvenvietės persitvarkymą į miestelį galėjo paskatinti bažnyčios įsteigimas, o jo padėtis turbūt turėjo reikšmės prekybos centro su turgaus aikšte vietai (čia atsekamos svarbesnių kelių sankryžos). Tai iš dalies liudija faktas, kad prie bažnyčios XVI a. pradžioje stovėjo ir visos kairiojo upės kranto krautuvės bei dauguma karčemų: 1514 m. Žygimanto Senojo pasirašytas dokumentas, kuriame nurodoma turgaus aikštė, „joje" buvusios 12 krautuvių ir 4 karčemos[4]. Šalia bažnyčios susikūrus miestelio centrui su turgaus aikšte, Anykščiuose susidarė daugumai to meto Lietuvos mažų miestų ir miestelių būdingas radialinis planas. 1514 m. akte be krautuvių ir karčemų, bažnyčios aplinkoje neminimi jokie kiti pastatai. Iki XVI a. reikšmingesnis buvo Anykščių dvaras, priklausęs didžiajam kunigaikščiui. Dvaras stovėjo Anykštos dešiniajame krante, apie 1 km į ŠR nuo bažnyčios, maždaug dabartinės cerkvės teritorijoje[5]. 1516 m. Anykščiai gavo Magdeburgines teises (nors iki šiol data yra ginčytina). XVI a. susiformavo pagrindinės gatvės[6]. 1566 ar 1567 m. Anykščiai nukentėjo nuo gaisro, sudegė beveik visas miestelis. Kartu su miestelio sodybomis sudegė ir bažnyčia[7]. Anykščiams atsikuriant po gaisrų, XVI a. antroje pusėje juose vis dėlto galėjo įvykti reikšmingų savaiminių pokyčių. Tokia prielaida galima sugretinus įvairius XVI-XVIII a. duomenis, iš kurių paaiškėjo, jog XVII a. miestelio centras su turgaus aikšte jau buvo ne prie bažnyčios, o kitoje vietoje, į šiaurės rytus nuo jos – antrojoje pagrindinių gatvių sankryžoje[8]. Vėliau miestas toliau plečiasi, XVIII a. tampa provincijos centru. XVIII a. II pusėje pradedami statyti mūriniai pastatai. 1757 m. pradėta statyti vienbokštė mūrinė bažnyčia vietoj sudegusios ar nuo senumo sugriuvusios[9]. Tarp 1775 ir 1780 m. Anykščiai vėl degė. 1792 m. miestui buvo (suteiktos) pakartotos magdeburginės savivaldos teisės.[10]

Archeologiniai žvalgomieji tyrimai Anykščiuose pradėti nuo 1990 metų. Įvairiose miesto vietose 1990 m. iškasta 80 žvalgomųjų šurfų. Daugumoje jų, arčiau miesto centro, fiksuotas tamsiai pilkos žemės sluoksnis su smulkiomis griuvenomis, keramikos šukėmis. Nustatytos senamiesčio kultūrinio sluoksnio ribos. Keliuose šurfuose aptikti XV–XVI a. kultūrinio sluoksnio fragmentai bei intensyvesni XVI a. antrosios pusės – XVIII a. sluoksniai[11].

[4] Miškinis A., 2005. *Rytų Lietuvos miestai ir miesteliai*, II knyga: 23, Vilnius.
[5] Zabiela G., 1998. Senieji Anykščiai. *Baltų archeologija*, Nr. 1-2: 54-57.
[6] Ten pat
[7] Miškinis A., 2005. *Rytų Lietuvos miestai ir miesteliai*, II knyga: 24, Vilnius
[8] Ten pat
[9] Ten pat, p. 26
[10] Miškinis A., 1996. Anykščių urbanistikos kompleksas. In: *Kultūros paminklų enciklopedija. Rytų Lietuva.* T.I: 28, Vilnius
[11] Dzikas L., 1990 m. Anykščių senamiesčio žvalgomųjų archeologinių tyrimų ataskaita. LII, F.1., B. 1704.

Piliakalnio g. 10,
LT-06229, Vilnius;
Tel.: (370 5) 2324696, mob. 869941883
El.paštas: z.baubonis@gmail.com

A.s. LT927300010075950467 AB "Swedbank" b.k.73000
A.s. LT417044060001259875 AB "SEB bankas" b.k.70440
Įmonės kodas 124247330 ; PVM m.k. 242473314
www.kpip.lt

Toliau archeologiniai žvalgomieji bei archeologiniai tyrimai Anykščių senojo miesto vietoje beveik nenutrūkstamai vykdyti kiekvieną sezoną, daugiausia susiję su statybomis bei naujų komunikacijų tiesimu. Apžvalgoje minimi archeologiniai tyrimai vykdyti A. Vienuolio paminklo vietos gretimoje aplinkoje, Paupio gatvės regione, Šventosios upės kairiajame krante.

1991-1992 metais G. Zabiela tyrė tranšėjų ir smulkių statybų vietose, tame tarpe ir Paupio g. 8 sklype, čia fiksuoti iki 70 cm storio XIX-XX a. sluoksniai. Didelės apimties tyrinėjimai atlikti numatomo statyti A. Baranausko paminklo vietoje. Čia rastas iki 105 cm storio XV-XX a. kultūrinis sluoksnis[12].

1993 metais G. Zabiela tyrė ir žvalgė tranšėjų ir smulkių statybų vietose, tame tarpe ir Biliūno g. 1 sklype, čia fiksuoti XIX-XX a. sluoksniai[13]. 1994 metais G. Zabiela tyrė ir žvalgė tranšėjų ir smulkių statybų vietose, tame tarpe ir sklype Sinagogos g. 3, kur fiksuoti 250 cm storio XVII-XX a. sluoksniai, Šaltupio g. 2-4 surasta XVI –XVIII a. dirbinių, Parko g. 10 – XX a. sluoksniai[14]. 1995 metais G. Zabiela archeologinių žvalgomųjų tyrimų metu Anykščių senojo miesto vietoje tyrė Biliūno g. 5, Paupio g. 4, Vilniaus g. 1 – tyrinėjimų metu rasti XVII-XX a. sluoksniai[15]. 1996 m. G. Zabiela žvalgymus atliko bei nedidelės apimties archeologinius žvalgomuosius tyrimus A. Baranausko g. 6, 12, 14, Šaltupio g. 4. Šiose vietose fiksuoti XVII-XX a. sluoksniai[16]. 1997 metais G. Zabiela žvalgė elektros kabelio tranšėjos vietą, joje fiksuoti iki 45 cm storio XV-XVIII a. suardyti sluoksniai[17] bei Baranausko a. 12, 14 kur aptiktas XVII-XX a. kultūrinis sluoksnis[18]. 1998 m. G. Zabiela vykdė žvalgomuosius tyrinėjimus A. Baranausko a. 11, Vilniaus g. 3, 9, 15. Fiksuoti XVI-XVIII a. sluoksniai[19]. 1999 metais E. Būtėnas tyrė ir žvalgė smulkių statybų ir tranšėjų vietose - A. Baranausko a. 14, 9, 13, J. Biliūno g. 1,3,4. A. Baranausko a. surasti suardyti XVI-XX a. sluoksniai, J. Biliūno gatvėje – XVIII-XX a. sluoksniai[20]. 2000 metais G. Zabiela A. Baranausko a. 9 tyrinėjo vandentiekio ir kanalizacijos trasas, kuriose rastas XVI-XX a. kultūrinis sluoksnis[21]. 2002 m. G. Zabiela tyrė A. Baranausko a. 12 ir A. Baranausko aikštės

[12] Zabiela G. Anykščių rajono 1991 metų archeologinės ekspedicijos ataskaita. LII., F.1., B. 1848; Zabiela G. 1992. Archeologiniai kasinėjimai Anykščiuose 1991 m. *Archeologiniai kasinėjimai Lietuvoje 1990-1991 metais* (2): 73-77; Zabiela G. Anykščių rajono 1992 metų archeologinės ekspedicijos ataskaita. LII., F.1.,B.1988; Zabiela G., Puodžiūnas G. 1994. Anykščių senamiesčio kultūrinio sluoksnio kasinėjimai. *Archeologiniai tyrinėjimai Lietuvoje 1992-1993 metais*, Vilnius: 241-245.

[13] Zabiela G. Anykščių rajono 1993 m. archeologinės ekspedicijos ataskaita. LII.F.1., B. 2129

[14] Zabiela G. Anykščių rajono 1994 m. archeologinės ekspedicijos ataskaita. LII., F.1., B. 2317

[15] Zabiela G. Anykščių rajono 1995 m. archeologinės ekspedicijos ataskaita. LII.F.1., B. 2505

[16] Zabiela G. Anykščių rajono 1996 m. archeologinės ekspedicijos ataskaita.LII.F.1.,B. 2641

[17] Zabiela G. Žvalgomųjų archeologinių tyrinėjimų Anykščių senamiestyje Vilniaus gatvės rajone 1997 m. ataskaita. LII. F.1, B. 2798

[18] Zabiela G. Anykščių rajono 1997 m. archeologinės ekspedicijos ataskaita. LII. F.1, B.2832

[19] Zabiela G. Anykščių senamiesčio kultūrinio sluoksnio 1998 m. žvalgomųjų archeologinių tyrinėjimų ataskaita.LII. F. 1, B. 3184

[20] Butėnas E. Archeologijos žvalgomieji tyrinėjimai Anykščių senamiestyje 1999 metais. LII. F. 1, B. 3297

[21] Zabiela G. Anykščių senamiesčio (A 1882) 2000 m. žvalgomųjų archeologinių tyrinėjimų ataskaita. LII., F. 1, B. 3511

Piliakalnio g. 10,
LT-06229, Vilnius;
Tel.: (370 5) 2324696, mob. 869941883
El.paštas: z.baubonis@gmail.com

A.s. LT927300010075950467 AB "Swedbank" b.k.73000
A.s. LT417044060001259875 AB "SEB bankas" b.k.70440
Įmonės kodas 124247330 ; PVM m.k. 242473314
www.kpip.lt

R ir V dalyse, rasti sluoksniai datuoti XIX-XX a.[22] ir A. Baranausko a. 7, kur aptiktas XVIII a. vidurio – XX a. pr. kultūrinis sluoksnis[23]. 2003 metais E. Būtėnas tyrė A. Baranausko g. 9 sklype, surastas XVII-XIX a. pab. kultūrinis sluoksnis[24]. 2004 metais Anykščių senojo miesto vietoje, A. Baranausko g. 4 bei Biliūno g. 1 žvalgomuosius archeologinius tyrinėjimus vykdė E. Būtėnas[25]. 2004 metais plačios apimties archeologinius tyrimus vykdė R. Jonaitis. Anykščių senojo meišto vietoje buvo tiriamos inžinierinių tinklų klojimo ir renovacijos vietose. Tame tarpe šurfais tyrinėta Taikos gatvė, kur aptiktas grindinys bei XVII a. ir vėlyvesnis kultūrinis sluoksnis, S. Daukanto ir Sinagogos gatvėse surastas intensyvus XVI-XX a. kultūrinis sluoksnis[26]. 2007 metais E. Pranckėnaitė dėl projektuojamos Anykščių viešosios bibliotekos, atliko nedidelės apimties žvalgomuosius archeologinius tyrinėjimus Anykščių senojo miesto vietoje, Vyskupo skvere. Tyrimų metu surasta buitinės keramikos šukių, dubeninių koklių fragmentų, molio tinko. Radiniai datuojami XVI-XIX a.[27] Tais pačiais metais Anykščių senamiestyje A. Baranausko aikštėje atlikti žvalgomieji tyrinėjimai, vadovaujami L. Kurilos[28], I. Kaplūnaitė tyrė trasą A. Baranausko a. 14[29]. 2008 metais E. Pranckėnaitė atliko archeologinius plačios apimties tyrimus Vyskupo aikštėje, surastas intensyvus 0,4 - 1,2 m storio XVI (XV?)-XIX a. kultūrinis sluoksnis, krosnies liekanos[30]. 2008 metais tyrė G. Zabiela A. Baranausko a. 2 Kultūros centro rūsio vietoje, surastas XVII-XIX a. kultūrinis sluoksnis[31]. 2009 m. J. Biliūno g. 5 tyrė R. Šiaulinskas, kur aptiko XVII-XX a. kultūrinį sluoksnį[32]. 2010 metais Paupio ir K. Būgos gatves žvalgė R. Šmigelskas, kultūrinio sluoksnio ar archeologinių radinių neaptikta[33].

[22] Zabiela G. Anykščių senamiesčio kultūrinio sluoksnio 2002 m. Žvalgomųjų archeologinių tyrinėjimų ataskaita. LII. F.1, B. 3943

[23] Zabiela G. Anykščių senamiesčio kultūrinio sluoksnio A. Baranausko a. 7 2002 m. archeologinių tyrinėjimų ataskaita. I dalis. LII. F.1, B. 3974

[24] Butėnas E. Anykščių senamiestyje, A. Baranausko a .Nr. 9 2003 m. vykdytų archeologinių žvalgomųjų tyrimų atskaita. LII. F.1., b. 4099

[25] Būtėnas E. Žvalgomųjų archeologinių tyrinėjimų Anykščių senamiestyje 2004 m. A. Baranausko a., J.Biliūno g. Nr.1., Dariaus ir Girėno, S. Daukanto g., K. Donelaičio, K. Ladygos g. Nr.18, Vilniaus g. Nr.4 ataskaita.LII, F.1., b. 4289

[26] R. Jonatis. 2004 m. archeologiniai tyrimai Anykščių senojo miesto vietoje bei Anykščių dvarvietės teritorijoje. Ataskaita, I dalis. Senamiestis. LII, F.1, B. 4332.

[27] Pranckėnaitė E. Anykščių senojo miesto vietos (A1400), Vyskupo skvero (Anykščių miestas) 2007 metų žvalgomųjų archeologinių tyrinėjimų ataskaita, LII, F.1, B. 4947

[28] Kurila L. Anykščių senojo miesto vietos (A1400), A. Baranausko aikštės žvalgomųjų archeologinių tyrinėjimų 2007 metais ataskaita, LII, F. 1, B. 4821

[29] Kalplūnaitė I. Anykščių senojo miesto vietoje (A1400), A. Baranausko a. 14, 2007 m. vykdytų archeologijos žvalgymų ataskaita, LII, F.1, B. 4813

[30] Pranckėnaitė E. 2009. Vyskupo skveras. *Archeologiniai tyrinėjimai Lietuvoje 2008 metais*. Vilnius: 297-300.

[31] Zabiela G. Kultūros centro A. Baranausko aikštėje 2 rūsio vietos tyrimai. Archeologiniai tyrinėjimai Lietuvoje 2008 metais: 300-302

[32] Šiaulinskas R. Tyrinėjimai Anykščių senamiestyje. Archeologiniai tyrinėjimai Lietuvoje 2009 metais: 317-319

[33] Neinformatyvūs archeologiniai tyrinėjimai. *Archeologiniai tyrinėjimai Lietuvoje 2007 metais*. Vilnius: 567.

Piliakalnio g. 10,
LT-06229, Vilnius;
Tel.: (370 5) 2324696, mob. 869941883
El.paštas: z.baubonis@gmail.com

A.s. LT927300010075950467 AB "Swedbank" b.k.73000
A.s. LT417044060001259875 AB "SEB bankas" b.k.70440
Įmonės kodas 124247330 ; PVM m.k. 242473314
www.kpip.lt

2013 m. archeologinių žvalgomųjų tyrimų rezultatai

Žvalgomieji archeologiniai tyrimai buvo atliekami žvalgomosiomis perkasomis, kurios buvo išdėstytos ant suformuoto Šventosios upės šlaito, žemiau A. Vienuolio paminklo (priedas Nr.3, foto Nr. 1). Iš viso žvalgomųjų archeologinių tyrimų metu buvo ištirti 6 plotai (Nr. 1-6). Archeologinių žvalgomųjų tyrimų metu buvo ištirtas bendras 40 m² plotas.

Visuose tirtuose plotuose buvo užfiksuotos ankstyvesnio teritorijos užstatymo liekanos – pamatų fragmentai ir jų atkarpos. Viršutinėje šlaito dalyje, plotuose Nr. 1-5, 0,2-0,5 cm gylyje, atidegtas pamato fragmentas, kurio bendras ilgis – 8,3-8,4 m (priedas nr. 2; priedas Nr. 3, foto Nr. 2-6). Atidengto pamato plotis bei konstruktyvas nevienodas. PV dalyje pamatas mūrytas iš stambių lauko riedulių, surišant juos kalkių (molio) skiediniu. Tokio konstruktyvo pamatas tęsiasi PV-ŠR kryptimi apie 4 m. Jo storis šioje atkarpoje siekia 0,6-1 m. (priedas Nr. 3, foto Nr. 2-4) Toliau, ŠR kryptimi, pamato siena siaurėja, ji mūryta naudojant cementą (priedas Nr. 3, foto Nr. 5-6). Šių skirtingų atkarpų sandūra fiksuota plote Nr. 2 (priedas nr. 3, foto Nr. 8-9). Viršutinėje šlaito dalyje fiksuotas pamatas išlikęs pakankamai gerai, vidinėje jo pusėje fiksuotas sienų (pamato) išlyginamasis kalkių skiedinys (priedas Nr. 3, foto Nr. 7).

Plotas Nr. 1 (13x1 m dydžio) užmatuotas, padarant šlaito pjūvį nuo A. Vienuolio paminklo priegų iki pėsčiųjų tako. Šiame plote bei plote Nr. 6 (priedas Nr. 2) surastas ir spėjamos apatinės sienos fragmentas, išsidėstęs apie 5,3 m į ŠV nuo viršutinės pamato dalies. Ši pamato dalis atidengta 1 m gylyje nuo žemės paviršiaus (Priedas Nr. 3, foto Nr. 10-11, 13). Šioje vietoje spėjamo pastato apatinė siena yra suformuota iš stambių skaldytų akmenų (vidutinis dydis 60x40x40 cm), rištų kalkių ir molio skiediniu. Toliau plote Nr. 1 iki pat jo pabaigos fiksuotos ardyto mūro liekanos – padriki akmenys, skiedinio likučiai, raudonų plytų nuoskalos. Plote Nr. 6 užmatuotas, siekiant surasti pamato kampus – čia fiksuotas suardyto pamato, kuris formuotas iš stambių skaldytų lauko riedulių, rištų molio ir kalkių skiediniu, fragmentas (priedas Nr. 3, foto Nr. 14-15). Šis ardyto pamato fragmentas fiksuotas apie 4 m į ŠV nuo viršutinės pamato dalies.

Plote Nr. 1 tarp atidengtų sienų, fiksuotas atskirų raudonomis plytomis užvirtęs spėjamas pastato rūsys (1,3-1,5 m gylyje) (priedas Nr. 3, foto Nr. 12).

Plotuose Nr. 1 ir 6 surastos apatinės pastato dalies pamato atkarpos, o plotuose Nr. 1-5 – viršutinės dalies pamato atkarpa. Plote Nr. 5 PV jo dalyje surastas spėjamas suardytas šoninės sienos fragmentas (pastato kampas).

Visuose tirtuose plotuose fiksuotas suardytas, supiltas ir perkastas XIX-XX a. sluoksnis, kuriame surasta buitinės keramikos šukių, stiklo butelių, geležinių rakandų (vyrių, vinių).

Piliakalnio g. 10,
LT-06229, Vilnius;
Tel.: (370 5) 2324696, mob. 869941883
El.paštas: z.baubonis@gmail.com

A.s. LT927300010075950467 AB "Swedbank" b.k.73000
A.s. LT417044060001259875 AB "SEB bankas" b.k.70440
Įmonės kodas 124247330 ; PVM m.k. 242473314
www.kpip.lt

Atidengti buvusio pastato pamatai gali būti datuojami XX a. Remiantis pirminiais duomenimis, 2013 m. archeologinių žvalgomųjų tyrimų metu fragmentiškai atidengta tik ŠR pastato dalis, likusi pastato (pastatų) dalis turėtų tęstis PV kryptimi. Pastato (ar pastatų) liekanos yra gerokai apardytos, ypatingai apatinėje (ŠR dalyje) dalyje. Preliminariais duomenimis, galima teigti, kad atidengtas pastatas galėjo būti 7x10 m dydžio. Siekiant detaliau išsiaiškinti šlaito užstatymą reikėtų pilnai atidengti didesnį plotą. Tikėtina, kad šioje tirtoje teritorijoje yra išlikę pastato (su priestatu) pamatai, kurie yra fiksuoti 1957 m. ir 1970 m. fotonuotraukose fiksuotas pastatas su rūsiais (priedas Nr.1).

Paveldosauginės rekomendacijos

Tirtoje teritorijoje , t.y. Šventosios upės kairiajame krante, Paupio g. teritorijoje, A. Vienuolio paminklo papėdėje ankstyvesni kultūriniai sluoksniai nei XIX-XX a. nebuvo fiksuoti. Ši teritorija yra perkasta, statant pastatus bei vėlyvesniais laikotarpiais formuojant šlaitą.

PRIEDAI:

Priedas Nr. 1 Žvalgomųjų archeologinių tyrimų vieta senose fotonuotraukose, kuriame užfiksuotas spėjamas pastatas (rūsiai) (2 lapai)

Priedas Nr. 2 Ištirtų vietų planas M 1:1000 (1 lapas)

Priedas Nr. 3 Archeologinių žvalgomųjų tyrimų fotofiksacija (8 lapai)

Direktorius Zenonas Baubonis

Tyrimų vadovė dr. Elena Pranckėnaitė 2013-08-09, Vilnius

Piliakalnio g. 10,
LT-06229, Vilnius;
Tel.: (370 5) 2324696, mob. 869941883
El.paštas: z.baubonis@gmail.com

A.s. LT927300010075950467 AB "Swedbank" b.k.73000
A.s. LT417044060001259875 AB "SEB bankas" b.k.70440
Įmonės kodas 124247330 ; PVM m.k. 242473314
www.kpip.lt



F. 1 Vyskupo A. Baranausko tiltas pašventintas 1932 m. liepos 31 d. (Anykščiai senose fotografijose, sud. R. Guobis, 2008: 21)



F. 2 Žvilgsnis iš bažnyčios bokšto: Šventoji, vyskupo A. Baranausko tiltas, Jono Karvelio malūnas apie 1939 m. (Anykščiai senose fotografijose, sud. R. Guobis, 2008: 24)



F. 3 Anykščiai apie 1970 m.



F. 4 1957 m. Rugpjūčio 20 - oji: A. Vienuolio laidotuvių procesija juda per Anykščius.
R. Šeiboko VŽM nuotrauka.





SUTARTINIAI ŽENKLAI

TERITORIJOS RIBOS

2013 M. IŠTIRTI PLOTAI

PAMATAS RIŠTAS KALKIŲ SKIEDINIU

PAMATAS MŪRYTAS CEMENTU

SUARDYTAS PAMATAS

ANYKŠČIŲ SENOJO MIESTO VIETOS (17147)
UTENOS APS., ANYKŠČIŲ R.

2013 metų žvalgomieji archeologiniai tyrinėjimai

SITUACIJOS PLANAS M 1:1000	Lapas	Lapų
	1	1



F. 1 Archeologinių žvalgomųjų archeologinių tyrimų vieta, kairysis Šventosios krantas, A. Vienuolio paminklo papėdė



F. 2 Plotai Nr. 1-2, 4, atidengto pamato fragmentas (vaizdas iš ŠV)



F. 3 Plotai Nr. 1, 4 atidengto pamato fragmentas (vaizdas iš ŠR)



F. 4 Plotai Nr. 1-2, 4 atidengto pamato fragmentas (vaizdas iš PV)



F. 5 Plotai Nr. 1-5 atidengto pamato fragmentas (vaizdas iš ŠR)



F. 6 Plotai Nr. 1-5 atidengto pamato fragmentas (vaizdas iš PV)



F. 7 Plotai Nr. 3,5 atidengto pamato (sienos) vidinės dalies fragmentas (vaizdas iš ŠR)



F. 8 Plotas Nr. 4 atidengto pamato (sujungimo) išorinės dalies fragmentas (vaizdas iš PR)



F. 9 Plotas Nr. 4 atidengto pamato vidinės dalies fragmentas



F. 10 Plotas Nr. 1, ŠR sienelės fragmentas (vaizdas iš PV)



F. 11 Plotas Nr. 1, atidengtų pamatų, rūsio fragmentai (vaizdas iš ŠV)



F. 12 Plotas Nr. 1, atidengto rūsio atkarpa



F. 13 Plotas Nr. 1, atidengto pamato dalis (vaizdas iš ŠV)



F. 14 Plotas Nr. 6, atidengto pamato dalis (vaizdas iš ŠV)



F. 15 Plotas Nr. 6, atidengto pamato dalis, PV sienelė (vaizdas iš ŠR)



objekto vieta



SKLYPO RODIKLIAI

Nr.	Pavadinimas	Mato vnt.	Kiekis
	Sklypas	Nr. 4400-3166-1911	
1.	Sklypo plotas	m²	6014
2.	Užstatyta teritorija	m²	1535

KIEKIŲ ŽINIARAŠTIS

		Mato vnt.	Kiekis
A.	Trinkelės (120x480x80)(šviesiai pilkos)	m²	292,51
B.	Ažūrinė danga - trinkelės (120x480x80) (šviesiai pilkos) ir veja.	m²	62,53
C.	Dviejų splavų trinkelių danga (120x480x80)	m²	428,65
D.	Natūralaus organinialis riškiklais rišta akmens skalda. Pėsčiųjų takas. Vandeniui laidi danga	m²	184,11
E.	Ažūrinė danga - trinkelės (120x480x80) ir Natūralaus organinialis riškiklais rišta akmens skalda.	m²	421,73
F.	Esama veja	m²	3820,26
G.	Naujai sodinama veja	m²	141,41
H.	Gėlynai	m²	465,45
I.	Mulčas	m²	91,55
J.	Granitiniai laiptai (pakopos kalomos (viršutinė dalis) ir naudojamos (montuojamos) vėl)	m²	61,98
L.	Betoniniai laiptai. Atnaujinami	m²	14,44
M.	Atnaujinami laiptai. Trinkelės	m²	13,99

UŽ sklypo ribų

A.	Trinkelės (120x480x80)(šviesiai pilkos)	m²	14,35
B.	Ažūrinė danga - trinkelės (120x480x80) (šviesiai pilkos) ir veja.	m²	1,46
C.	Dviejų splavų trinkelių danga (120x480x80)	m²	29,77
E.	Natūralaus organinialis riškiklais rišta akmens skalda. Pėsčiųjų takas. Vandeniui laidi danga	m²	18,72
J.	Mulčas	m²	104,81
K.	Asfaltas. Dviračių takas.	m²	179,17

EKSPLIKACIJA

Nr.	Pavadinimas	Pastabos
1.	Rašytojo Antano Žukausko - Vienuolio paminklas (15283, DR 1301)	Esamas
2.	Paminklo autoriaus lentelė	Projektuojama
3.	Laiptų vieta	Remontuojami
4.	Laiptų vieta	Remontuojami
5.	Laiptų vieta	Remontuojami
6.	Medžių eilė	Esama
7.	Gėlynas su skulptūriniu suoliuku	Projektuojamas
8.	Pandusas	Projektuojamas
9.	Granitiniai laiptai	Remontuojami
10.	Panduso atraminės sienutės	Projektuojamos
11.	Atraminė sienutė	Esama
12.	Pakelta tako dalis su aptvėrimu	Projektuojama
13.	Šezlongai integruoti šlaite	Projektuojama
14.	Amfiteatras šlaite	Projektuojama

SUTARTINIAI ŽYMĖJIMAI

- Sklypo ribos Nr. 4400-3166-1911
- Nekilnojamosios kultūros vertybės apibrėžtos teritorijos ribos (Nr. 15283)
- Kelio-pėsčiųjų tako prie A. Vienuolio galvės ribos Nr.4400-5091-8922
- Valstybinės reikšmės krašto kelio juostos ribos
- Gatvės bortas
- Takų dalis už sklypo ribos TK1-5
- Pastatai
- Upė
- Esami medžiai
- Esami medžiai. Reikalaujantys papildomos priežiūros
- Projektuojami medžiai
- Projektuojami krūmynai
- Projektuojami suoliukai
- Projektuojamas pandusas
- Pėsčiųjų srautai
- Šiukšliadėžės
- Turėklas
- Dviračių saugojimo vieta
- Informacinis stendas
- Gultai
- Atraminės sienelės
- Planuojamas dviračių infrastruktūros ženklinimas
- Esamos takų dangos už sklypo ribos
- Esama kelio danga už sklypo ribos

SUTARTINIAI ŽYMĖJIMAI. DANGOS

Žymėjimas	Pavadinimas	Vaizdas
	Trinkelės (120x480x80)(šviesiai pilkos)	
	Ažūrinė danga - trinkelės (120x480x80) (šviesiai pilkos) ir veja.	
	Dviejų splavų trinkelių danga (120x480x80)	
	Ažūrinė danga - trinkelės (120x480x80) ir veja.	
	Asfaltas. Dviračių takas.	
	Natūralaus organinialis riškiklais rišta akmens skalda. Pėsčiųjų takas. Vandeniui laidi danga	
	Ažūrinė danga - trinkelės (120x480x80) ir natūralaus organinialis riškiklais rišta akmens skalda.	
	Esama veja	
	Naujai sodinama veja	
	Gėlynai	
	Mulčas	

SUDERINTA
UAB "ANYKŠČIŲ VANDENYS"
Pažymos AV-25-191
Vyr. inžinierius
Egidijus Šileikis
2025 m. lapkričio mėn. 26 d.

PASTABOS:

1.Visus pakeitimus derinti su projekto autoriais;
2.Visos naudojamos medžiagos ir gaminiai turi atitikti galiojančias priešgaisrines ir sanitarines - higieninės normas, rangovas privalo pateikti galiojančius atitikties sertifikatus;
3.Takų išilginis nuolydis kinta pagal reljefą maksimalus - 8.3%, skersinis nuolydis - 2%;
4.Siekiant išsaugoti esamą reljefą, paviršiai formuojami maksimaliai prisitaikant prie reljefo aukščių;
5.Medžių kamienus apsaugoti su lentomis, aukštis 1,5m;
6.Inžinerinių tinklų tranšėjoms užpildyti naudoti smėlį, likusią gruntą naudoti teritorijos planavimui, nepanaudotą išvežti;
7.Aukščius tikslinti vietoje;
8.Nutymėjus dangas, prieš pradedant montavimą suderinti su autoriais;
9.Prieš žemės judinimo darbus privaloma atlikti archeologinius tyrimus.

A	2025 11 17		Techninis darbo projektas
Laida	Išleidimo data		Laidos statusas ir išleidimo priežastis

UAB Noarchitects
[K 302806477
Kalvarijų g. 1
LT-08210, Vilnius
860415820, info@noarchitects.lt

Objektas: KITŲ INŽINERINIŲ STATINIŲ PASKIRTIES GRUPĖS (KITOS PASKIRTIES STATINIAI) Ž. SKLYPE KAD. NR. 3403/0009:10 IR A. VIENUOLIO G., ANYKŠČIŲ M., ANYKŠČIŲ R. SAV., REKONSTRAVIMO PROJEKTAS
Vieta: ANYKŠČIŲ R. SAV., ANYKŠČIŲ M.

PV. A976,0267	M. NEMUNIENĖ		2025 11 17
ARCH.	M. GRINEVIČIUS		2025 11 17
ARCH.	G. ČERŠKUTĖ		2025 11 17

SKLYPO PLANAS M 1:500

Laida: 0

LT	ANYKŠČIŲ RAJONO SAVIVALDYBĖS ADMINISTRACIJA	NOA/1-SU-378-TDP-SP. BR-01	Lapas 1 / Lapų 1

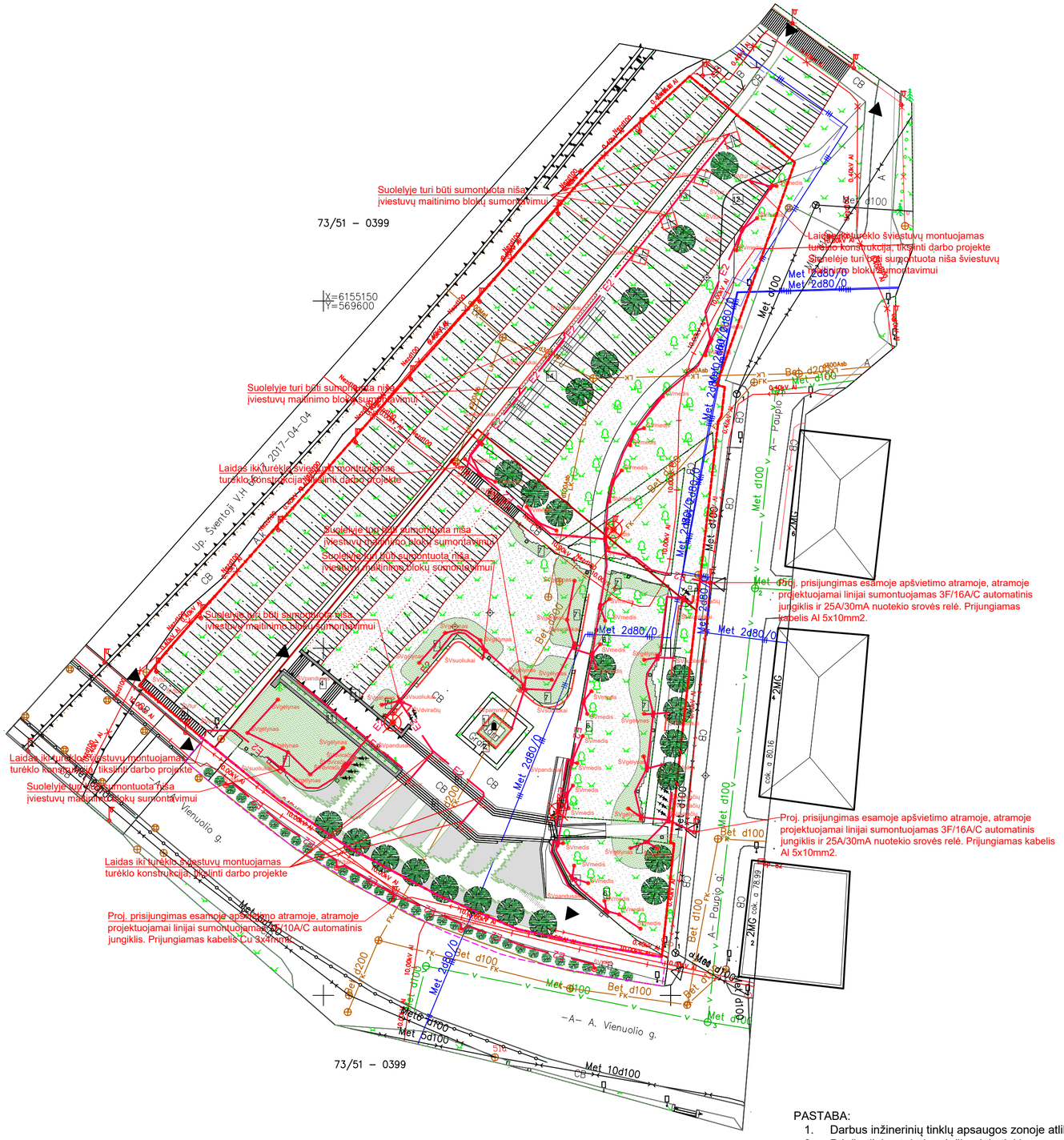

SUTARTINIAI ŽENKLAI

	Sklypo riba
	Statinio riba
E1	Proj. 0.4kV elektros kabelis, įvertas į PE, HDPE vamzdžius. kabelių kiekis ir skerspjūvis nurodytas brėžinyje
E2	Proj. 0.4kV apšvietimo kabelis, įvertas į PE Ø32 - 50 vamzdžius. kabelių kiekis ir skerspjūvis nurodytas brėžinyje
	Projektuojamų elektros kabelių apsaugos zona
	Proj. 0.4kV kabelinė kanalizacija, PE, HDPE vamzdžiai. kiekis ir vamzdžių diametras nurodytas brėžinyje
ŠVPandusas ŠVPaminklas	24V silikoninė LED juosta 18W/m, 22mmx22mm, 3000K, IP65 montuojama aliuminio proflyje. 
ŠVsuoliukai	24V silikoninė LED juosta 4,5W/m, 3000K, 9mmx18mm, IP65 montuojama lanksčiame dantytame aliuminio proflyje. 
ŠVgultai	24V silikoninė LED juosta 18W/m, 22mmx22mm, 3000K, IP65 montuojama aliuminio proflyje. 
ŠVmedis	LED šviestuvas į grindinį 29,5W, 108lm/W, 3000K, IP65 komplekte su prijungimo ir montavimo detalėmis Ø218xH266mm 
ŠVtur	 Į turėklą, po rankį įleidžiamas LED šviestuvas 2,4W, 90lm/W, 3000K, IP67 komplekte su prijungimo ir montavimo detalėmis
ŠVdviračių	 Paviršinis lauko LED šviestuvas 18W, 25lm/W, 3000K, IP67, IK09 komplekte su prijungimo ir montavimo detalėmis
ŠVgėlynas	 Dekoratyvinis LED šviestuvas stulpelis 20W, 1700lm, 3000K, IP66, IK08 komplekte su prijungimo ir montavimo detalėmis (skirtingų aukščių 300mm, 600mm, 800mm, 1000mm)
ŠVtako	 Tako LED šviestuvas 12W, 1992lm, 4000K, IP66, D460mm/170mm juodos spalvos, montuojamas ant 6m aukščio atramos, komplekte pamatu, prijungimo gnybtynu, 1F/6A/C automatiniu jungikliu, įžemintuvu iki 30Omų. Įžemintuvas iki 30Omų: įžeminimo elektrodas 1,5m, D20mm - 3vnt. Jungtis juosta/įžemiklis - 1vnt, juosta 30x4mm - 3m
	Demontuojama esama apšvietimo atrama
	Proj. atsišakojimų dėžė IP67 su gnybtais, nuo atsišakojimų dėžučių iki šviestuvų klojamas Cu 3x2,5mm2 elektros kabelis PE Ø32mm vamzdžiuose

PASTABA:

1. Darbus inžinerinių tinklų apsaugos zonoje atlikti tik rankiniu būdu.
2. Prieš atliekant darbus inžinerinių tinklų apsaugos zonoje iškviesti eksploatuojačios organizacijos atstovus.
3. Susikirtimus per įvažiavimus atlikti uždaru būdu.
4. Statybos darbai gatvės ribose vykdomi vadovaujantis STR1.06.01:2016 "Statybos darbaai. Statinio statybos priežiūra", Lietuvos Respublikos Vyriausybės 2004-02-11 nutarimu Nr.155 patvirtintu kelių priežiūrostvarkos aprašu, Lietuvos Respublikos saugaus eismo automobilių keliais įstatymu, Automobilių kelių standartizuotų dangų konstrukcijų projektavimo taisyklėmiss KPT SDK 19 ir kitais susijusiais teisės aktais. Išardytos gatvių dangos ir jų pagrindai turi būti įrengiami pagal esamą konstrukciją.

A	2025 10 31		Techninis darbo projektas
Laida	Išleidimo data		Laidos statusas ir išleidimo priežastis

UAB Noarchitects
IK 302806477
Kalvarijų g. 1
LT-09310, Vilnius
860415920, info@noarchitects.lt

Objektas: KITŲ INŽINERINIŲ STATINIŲ PASKIRTIES GRUPĖS (KITOS PASKIRTIES STATINIAI) Ž. SKLYPE KAD. NR. 3403/0009:10 ir A. VIENUOLIO G., ANYKŠČIŲ M., ANYKŠČIŲ R. SAV., REKONSTRAVIMO PROJEKTAS

Vieta: ANYKŠČIŲ R. SAV., ANYKŠČIŲ M.

PV. A976,0267	M. NEMUNIENĖ		2025 10 31
ARCH.	M. GRINEVIČIUS		2025 10 31
ARCH.	G. ČERŠKUTĖ		2025 10 31
PDV 18000	D. KRYŽEVIČIUS		2025 10 31

SKLYPO PLANAS SU PROJEKTUOJAMAIS APŠVIETIMO TINKLAIS M1:500

Laida: A

LT	ANYKŠČIŲ RAJONO SAVIVALDYBĖS ADMINISTRACIJA	NOA/1-SU-378-TDP- LE-BR.01	Lapas: 1 / Lapų: 1




Š
TK-5
TK-4
TK-3
TK-2
TK-1
73/51 - 0399
X=6155150
Y=569600
-A. A. Vienuolio g.
Up. Šventoji V.H 66.77 2017-04-04
Met d100
Bet d100
Met 2d80/0
Met 2d80/0
Met d100
Bet d100
Met d100
Met d100
Bet d100
Met d100
Met d100
Bet d100
Met d100

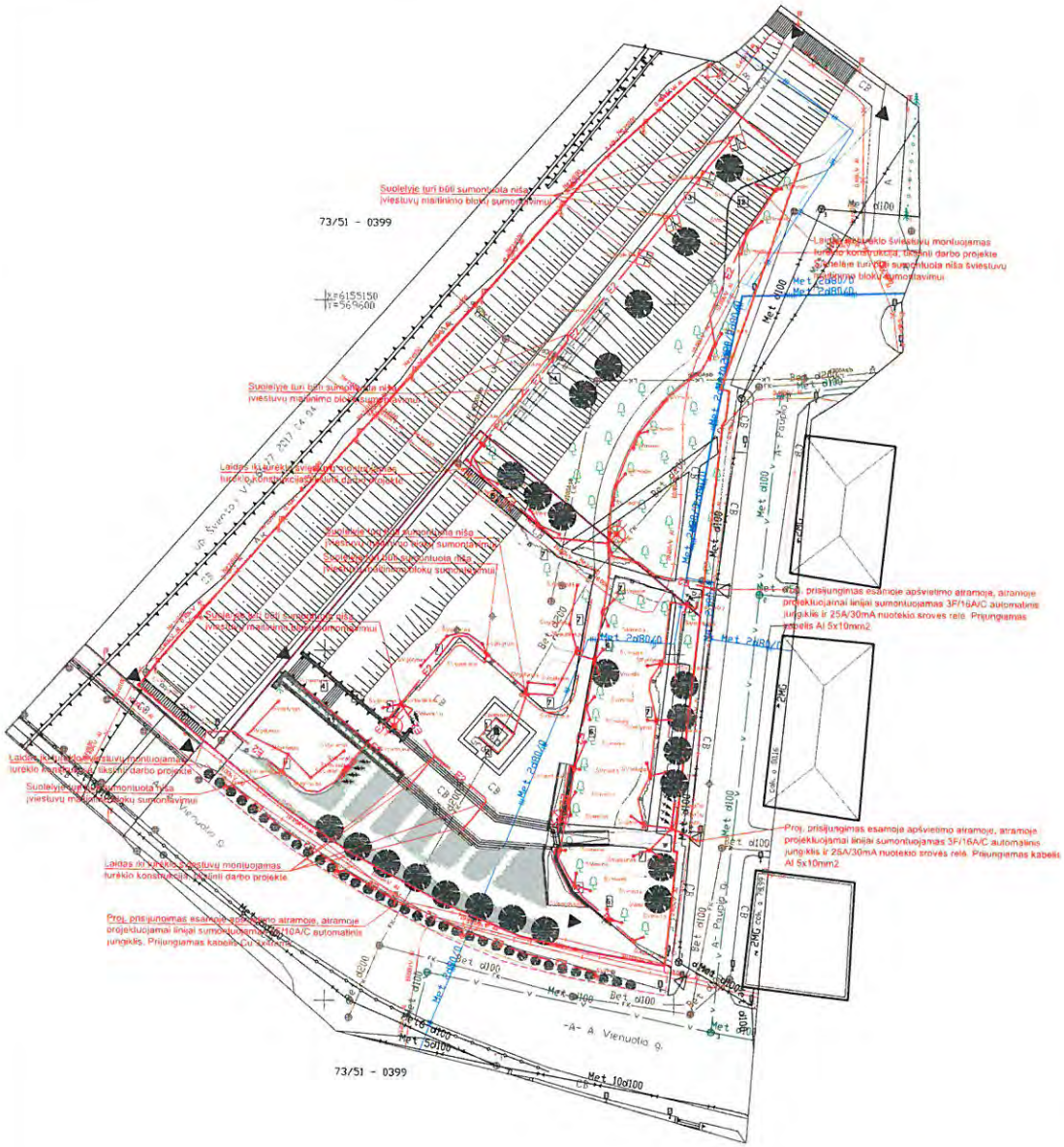

SUTARTINIAI ŽENKLAI

	Sklypo riba
	Statinio riba
E1	Proj. 0.4kV elektros kabelis, įvertas į PE, HDPE vamzdžius. kabelių kiekis ir skerspjūvis nurodytas brėžinyje
E2	Proj. 0.4kV apšvietimo kabelis, įvertas į PE Ø32 - 50 vamzdžius. kabelių kiekis ir skerspjūvis nurodytas brėžinyje
	Projektuojamų elektros kabelių apsaugos zona
	Proj. 0.4kV kabelinė kanalizacija, PE, HDPE vamzdžiai. kiekis ir vamzdžių diametras nurodytas brėžinyje
ŠVtako	Proj. tako apšvietimo šviestuvas, komplekte: 4m apšvietimo atrama, pamatas 4m aukščio atramai; LED šviestuvas , 24W, 168lm/W, 4890lm, 4000K; gnybtynas, 1F/4A/C automatinis jungiklis - 1vnt.; Įžemintuvas iki 30Omų: įžeminimo elektrodas 1,5m, D20mm - 3vnt. Jungtis juosta/įžemiklis - 1vnt, juosta 30x4mm - 3m
ŠVmedis	Proj. LED prožektorius medžių apšvietimui 15W, 1398lm, IP65, IK08 tvirtinamas į žemę
ŠVsuoliukai	Proj. LED juosta profilyje montuojamas suoliuką, maitinimo blokas montuojamas suoliuko nišoje
ŠVtur	Proj. LED šviestuvas montuojamas turėkle.
ŠVdviračių	Proj. LED šviestuvas dviračių laikikliams
ŠVgėlynas	Proj. LED šviestuvas montuojamas į grindinį gėlynų pašvietimui
	Proj. įžemintuvo revizijos dėžė, komplekte vertikalus įžemiklis D20mm, L1,5m, 5vnt.
	Proj. atsišakojimų dėžė IP67 su gnybtais, nuo atsišakojimų dėžučių iki šviestuvų klojamas Cu 3x2,5mm2 elektros kabelis PE Ø32mm vamzdžiuose
	Demontuojama esama apšvietimo atrama

PASTABA:

1. Darbus inžinerinių tinklų apsaugos zonoje atlikti tik rankiniu būdu.
2. Prieš atliekant darbus inžinerinių tinklų apsaugos zonoje iškviesti eksploatuojačios organizacijos atstovus.
3. Susikirtimus per įvažiavimus atlikti uždaru būdu.
4. Statybos darbai gatvės ribose vykdomi vadovaujantis STR1.06.01:2016 "Statybos darbai. Statinio statybos priežiūra", Lietuvos Respublikos Vyriausybės 2004-02-11 nutarimu Nr.155 patvirtintu kelių priežiūrostvarkos aprašu, Lietuvos Respublikos saugaus elsmo automobilių keliais įstatymu, Automobilių kelių standartizuotų dangų konstrukcijų projektavimo taisyklėmiss KPT SDK 19 ir kitais susijusiais teisės aktais. Išardytos gatvių dangos ir jų pagrindai turi būti įrengiami pagal esamą konstrukciją.

Vyr.elektrikas
Gintautas Nečiūnas
2025. 11. 13

A.	2025 10 31		Techninis darbo projektas
Laida	Išleidimo data		Laidos statusas ir išleidimo priežastis

UAB Noarchitects
Įm. 302896477
Kalvarijų g. 1
LT-09310, Vilnius
860415920, info@noarchitects.lt

Objektas: KITŲ INŽINERINIŲ STATINIŲ PASKIRTIES GRUPĖS (KITOS PASKIRTIES STATINIAI) Ž. SKLYPE KAD. NR. 3403/0009:10 ir A. VIENUOLIO G., ANYKŠČIŲ M., ANYKŠČIŲ R. SAV., REKONSTRAVIMO PROJEKTAS
Vieta: ANYKŠČIŲ R. SAV., ANYKŠČIŲ M.

PV. A976,0267	M. NEMUNIENĖ		2025 10 31
ARCH.	M. GRINEVIČIUS		2025 10 31
ARCH.	G. ČERŠKUTĖ		2025 10 31
PDV 18000	D. KRYŽEVIČIUS		2025 10 31

SKLYPO PLANAS SU PROJEKTUOJAMAIS APŠVIETIMO TINKLAIS M1:500

Laida: A

LT — ANYKŠČIŲ RAJONO SAVIVALDYBĖS ADMINISTRACIJA

NOA/1-SU-378-TDP- LE-BR.01

Lapas: 1 | Lapų: 1



Projektiniam sprendiniui pritarta.
Pažeistas dangas atstatyti į ne
prastesnę būklę negu esama.
Prieš pradedant darbus gauti
Anykščių r. sav. leidimą atlikti
žemės kasinėjimo darbus.

2025-11-24
Statybos skyriaus vyriausiasis inžinierius
Andrius Bučas



SKLYPO RODIKLIAI

Nr.	Pavadinimas	Mato vnt.	Kiekis
	Sklypas		Nr. 4400-3166-1911
1.	Sklypo plotas	m^2	6014
2.	Užstatyta teritorija	m^2	1535

KIEKIŲ ŽINIARAŠTIS

		Mato vnt.	Kiekis
A.	Trinkelės (120x480x80)(šviesiai pilkos)	m^2	292,51
B.	Ažūrinė danga - trinkelės (120x480x80) (šviesiai pilkos) ir veja.	m^2	62,53
C.	Dviejų splavų trinkelių danga (120x480x80)	m^2	428,65
D.	Natūraliais organiniais rišikliais rišta akmens skalda. Pėsčiųjų takas. Vandeniui laidi danga	m^2	184,11
E.	Ažūrinė danga - trinkelės (120x480x80) ir Natūraliais organiniais rišikliais rišta akmens skalda.	m^2	421,73
F.	Esama veja	m^2	3820,26
G.	Naujai sodinama veja	m^2	141,41
H.	Gėlynai	m^2	465,45
I.	Mulčas	m^2	91,55
J.	Granitiniai laiptai (pakopos valomos (viršutinė dalis) ir naudojamos (montuojamos) vėl)	m^2	61,98
L.	Betoniniai laiptai. Atnaujinami	m^2	14,44
M.	Atnaujinami laiptai. Trinkelės	m^2	13,99
	Už sklypo ribų		
A.	Trinkelės (120x480x80)(šviesiai pilkos)	m^2	14,35
B.	Ažūrinė danga - trinkelės (120x480x80) (šviesiai pilkos) ir veja.	m^2	1,46
C.	Dviejų splavų trinkelių danga (120x480x80)	m^2	29,77
E.	Natūraliais organiniais rišikliais rišta akmens skalda. Pėsčiųjų takas. Vandeniui laidi danga	m^2	18,72
J.	Mulčas	m^2	104,81
K.	Asfaltas. Dviračių takas.	m^2	179,17

EKSPLIKACIJA

Nr.	Pavadinimas	Pastabos
1.	Rašytojo Antano Žukausko - Vienuolio paminklas (15283, DR 1301)	Esamas
2.	Paminklo autoriaus lentelė	Projektuojama
3.	Laiptų vieta	Remontuojami
4.	Laiptų vieta	Remontuojami
5.	Laiptų vieta	Remontuojami
6.	Medžių eilė	Esama
7.	Gėlynas su skulptūriniu suoliuku	Projektuojamas
8.	Pandusas	Projektuojamas
9.	Granitiniai laiptai	Remontuojami
10.	Panduso atraminės sienutės	Projektuojamos
11.	Atraminė sienutė	Esama
12.	Pakelta tako dalis su aptvėrimu	Projektuojama
13.	Šezlongai integruoti šlaite	Projektuojama
14.	Amfiteatras šlaite	Projektuojama

SUTARTINIAI ŽYMĖJIMAI

	Sklypo ribos Nr. 4400-3166-1911
	Nekilnojamosios kultūros vertybės apibrėžtos teritorijos ribos (Nr. 15283)
	Kelio-pėsčiųjų tako prie A. Vienuolio gatvės ribos Nr.4400-5091-8922
	Valstybinės reikšmės krašto kelio juostos ribos
	Gatvės bortas
	Takų dalis už sklypo ribos TK1-5
	Pastatai
	Upė
	Esami medžiai
	Esami medžiai. Reikalaujantys papildomos priežiūros
	Projektuojami medžiai
	Projektuojami krūmynai
	Projektuojami suoliukai
	Projektuojamas pandusas
	Pėsčiųjų srautai
	Šiukšliadėžės
	Turėklas
	Dviračių saugojimo vieta
	Informacinis stendas
	Gultai
	Atraminės sienelės
	Planuojamas dviračių infrastruktūros ženklinimas
	Esamos takų dangos už sklypo ribos
	Esama kelio danga už sklypo ribos

SUTARTINIAI ŽYMĖJIMAI. DANGOS

Žymėjimas	Pavadinimas	Vaizdas
	Trinkelės (120x480x80)(šviesiai pilkos)	
	Ažūrinė danga - trinkelės (120x480x80) (šviesiai pilkos) ir veja.	
	Dviejų splavų trinkelių danga (120x480x80)	
	Ažūrinė danga - trinkelės (120x480x80) ir veja.	
	Asfaltas. Dviračių takas.	
	Natūraliais organiniais rišikliais rišta akmens skalda. Pėsčiųjų takas. Vandeniui laidi danga	
	Ažūrinė danga - trinkelės (120x480x80) ir natūraliais organiniais rišikliais rišta akmens skalda.	
	Esama veja	
	Naujai sodinama veja	
	Gėlynai	
	Mulčas	

PASTABOS:

1.Visus pakeitimus derinti su projekto autoriais;
2.Visos naudojamos medžiagos ir gaminiai turi atitikti galiojančias priešgaisrines ir sanitarines - higienines normas, rangovas privalo pateikti galiojančius atitikties sertifikatus;
3.Takų išilginis nuolydis kinta pagal reljefą maksimalus - 8.3%, skersinis nuolydis - 2%;
4.Siekiant išsaugoti esamą reljefą, paviršiai formuojami maksimaliai prisitaikant prie reljefo aukščių;
5.Medžių kamienus apsaugoti su lentomis, aukštis 1,5m;
6.Inžinerinių tinklų tranšėjoms užpildyti naudoti smėlį, iškastą gruntą naudoti teritorijos planiravimui, nepanaudotą išvežti;
7.Aukščius tikslinti vietoje;
8.Nužymėjus dangas, prieš pradedant montavimą suderinti su autoriais;
9.Prieš žemės judinimo darbus privaloma atlikti archeologinius tyrimas.

A	2025 11 17		Techninis darbo projektas
Laida	Išleidimo data		Laidos statusas ir išleidimo priežastis

UAB Noarchitects
JK 302806477
Kalvarijų g. 1
LT-09310, Vilnius
860415920, info@noarchitects.lt

Objektas: KITŲ INŽINERINIŲ STATINIŲ PASKIRTIES GRUPĖS (KITOS PASKIRTIES STATINIAI) Ž. SKLYPE KAD. NR. 3403/0009:10 ir A. VIENUOLIO G., ANYKŠČIŲ M., ANYKŠČIŲ R. SAV., REKONSTRAVIMO PROJEKTAS

Vieta: ANYKŠČIŲ R. SAV.,ANYKŠČIŲ M.

PV. A976,0267	M. NEMUNIENĖ		2025 11 17
ARCH.	M. GRINEVIČIUS		2025 11 17
ARCH.	G. ČERŠKUTĖ		2025 11 17

SKLYPO PLANAS M 1:500 — Laida: 0

LT — ANYKŠČIŲ RAJONO SAVIVALDYBĖS ADMINISTRACIJA

NOA/1-SU-378-TDP-SP. BR-01 — Lapas: 1 — Lapų: 1

\\\Via Lietuva

AKCINĖ BENDROVĖ „VIA LIETUVA“

UAB „Noarchitects“ _____ Nr. (6.100 Mr) 2-_ ___
markas@noarchitects.lt

Į 2025-09-11 Nr. R20250911/1_

DĖL PRITARIMO PROJEKTINIAMS SPRENDINIAMS

Akcinė bendrovė Via Lietuva 2025-09-14 gavo Jūsų prašymą (reg. Nr. 1-25-29154) suderinti „A. Vienuolio paminklo aplinkos sutvarkymo techninis darbo projektas“ A laidos projekto sprendinius valstybinės reikšmės krašto kelio Nr. 120 Radiškis–Anykščiai–Rokiškis apsaugos zonoje. Pareiškėja, UAB „Noarchitects“, atstovaujantis direktorius Markas Grinevičius. Užsakovė (statytoja) Anykščių rajono savivaldybės administracija.

Informuojame, kad su gautu prašymu, registracijos Nr. 1-25-29154, 2025-09-14, pateiktas projekto „A. Vienuolio paminklo aplinkos sutvarkymo techninis darbo projektas“ A laida (toliau – projektas), sklypo planas (toliau – planas) yra patikrintas. Pritariame projekto plano sprendiniams.

Siunčiame Jums Bendrovės suderintą planą.

PRIDEDAMA: planas, pdf dok. – 1 lapas.

Paslaugų grupės konsultacijų ir paslaugų centro komandos vadovas — Raimundas Lukaševičius

V. Zaukevičius, tel. (8 5) 232 9600, el. p. vytautas.zaukevicius@vialietuva.lt

AB Via Lietuva GAUTA
2025-09-14 Nr. 1-25-29154





PASTABOS:

1.Visus pakeitimus derinti su projekto autoriais;
2.Visos naudojamos medžiagos ir gaminiai turi atitikti galiojančias priešgaisrines ir sanitarines - higienines normas, rangovas privalo pateikti galiojančius atitikties sertifikatus;
3.Takų išilginis nuolydis kinta pagal reljefą maksimalus - 8.3%, skersinis nuolydis - 2%;
4.Siekiant išsaugoti esamą reljefą, paviršiai formuojami maksimaliai prisitaikant prie reljefo aukščių;
5.Medžių kamienus apsaugoti su lentomis, aukštis 1,5m;
6.Inžinerinių tinklų tranšėjoms užpildyti naudoti smėlį, iškastą gruntą naudoti teritorijos planiravimui, nepanaudotą išvežti;
7.Aukščius tikslinti vietoje;
8.Nužymėjus dangas, prieš pradedant montavimą suderinti su autoriais;
9.Prieš žemės judinimo darbus privaloma atlikti archeologinius tyrimus.

SKLYPO RODIKLIAI

Nr.	Pavadinimas	Mato vnt.	Kiekis
	Sklypas		Nr. 4400-3166-1911
1.	Sklypo plotas	m²	6014
2.	Užstatyta teritorija	m²	1777

KIEKIŲ ŽINIARAŠTIS

	Mato vnt.	Kiekis
Betoninės trinkelės (120x480x80)(šviesiai pilkos)	m²	9.67
Betoninės trinkelės >80% (120x480x80) (šviesiai pilka) ir veja <20%	m²	149.68
Betoninės trinkelės 50% (120x480x80) ir surišta akmens skalda 50%	m²	861.07
Ažūrinė danga - Betoninės trinkelės <50%(120x480x80) ir veja >50%	m²	415.20
Surišta akmens skalda. Dviračių takas	m²	21.12
Surišta akmens skalda. Pėsčiųjų takas	m²	175.53
Veja	m²	3817.45
Gėlynai	m²	474.47
Granitiniai laiptai (pakopos valomos (viršutinė dalis) ir naudojamos (montuojamos) vėl)	m²	72.29
Betoniniai laiptai	m²	25.40
Betoninė atraminė sienutė	m²	57.76
Už sklypo ribų		
Betoninės trinkelės (120x480x80)(šviesiai pilkos)	m²	12.65
Betoninės trinkelės >80% (120x480x80) (šviesiai pilka) ir veja <20%	m²	1.64
Betoninės trinkelės 50% (120x480x80) ir surišta akmens skalda 50%	m²	35.38
Surišta akmens skalda. Dviračių takas	m²	158.19
Surišta akmens skalda. Pėsčiųjų takas	m²	16.90
Veja	m²	432.33
Gėlynai	m²	3.98
Krūmynai	m²	142.20

EKSPLIKACIJA

Nr.	Pavadinimas	Pastabos
1.	Rašytojo Antano Žukausko - Vienuolio paminklas (15283, DR 1301)	Esamas
2.	Paminklo autoriaus lentelė	Projektuojama
3.	Laiptų vieta	Remontuojami
4.	Laiptų vieta	Remontuojami
5.	Laiptų vieta	Remontuojami
6.	Medžių eilė	Esama
7.	Gėlynas su skulptūriniu suoliuku	Projektuojamas
8.	Pandusas	Projektuojamas
9.	Granitiniai laiptai	Remontuojami
10.	Panduso atraminės sienutės	Projektuojamos
11.	Atraminė sienutė	Esama
12.	Pakelta tako dalis su aptvėrimu	Projektuojama
13.	Šezlongai integruoti šlaite	Projektuojama
14.	Amfiteatras šlaite	Projektuojama

SUTARTINIAI ŽYMĖJIMAI

	Sklypo ribos
	Nekilnojamosios kultūros vertybės apibrėžtos teritorijos ribos (Nr. 15283)
	Kelio - pėsčiųjų tako prie A. Vienuolio gatvės ribos
	Valstybinės reikšmės krašto kelio juostos ribos
	Gatvės bortas
	Takų dalis už sklypo ribos (b1)
	Pastatai
	Upė
	Esami medžiai (45 vnt.)
	Esami medžiai. Reikalaujantys papildomos priežiūros (14 vnt.)
	Projektuojami medžiai (23 vnt.)
	Projektuojami krūmynai
	Projektuojami suoliukai
	Projektuojamas pandusas
	Pėsčiųjų srautai
	Šiukšliadėžės
	Turėklas
	Dviračių saugojimo vieta
	Informacinis stendas
	Gultai
	Daugiamečių vaistinių augalų gėlynai
	Atraminės sienelės
	Esama danga
	Veja
	Planuojamas dviračių infrastruktūros ženklinimas

SUTARTINIAI ŽYMĖJIMAI

Žymėjimas	Pavadinimas	Vaizdas
	Betoninės trinkelės (120x480x80)(šviesiai pilkos)	
	Ažūrinė danga - Betoninės trinkelės (120x480x80) (šviesiai pilka) ir veja. Vandeniui laidžių dangų < 20proc.	
	Ažūrinė danga - Betoninės trinkelės (120x480x80) ir surišta akmens skalda. Vandeniui laidžių dangų - 50proc.	
	Ažūrinė danga - Betoninės trinkelės (120x480x80) ir veja. Vandeniui laidžių dangų >50proc.	
	Surišta akmens skalda. Dviračių takas. Vandeniui laidi danga	
	Surišta akmens skalda. Pėsčiųjų takas. Vandeniui laidi danga	

A	2025 09 12		Techninis darbo projektas
Laida	Išleidimo data		Laidos statusas ir išleidimo priežastis

UAB Noarchitects
IK 302806477
Kalvarijų g. 1
LT-09310, Vilnius
860415920, info@noarchitects.lt

Objektas: KITŲ INŽINERINIŲ STATINIŲ PASKIRTIES GRUPĖS (KITOS PASKIRTIES STATINIAI) Ž. SKLYPE KAD. NR. 3403/0009:10 ir A. VIENUOLIO G., ANYKŠČIŲ M., ANYKŠČIŲ R. SAV., REKONSTRAVIMO PROJEKTAS

Vieta: ANYKŠČIŲ R. SAV.,ANYKŠČIŲ M.

PV. A976,0267	M. NEMUNIENĖ		2025 09 12
ARCH.	M. GRINEVIČIUS		2025 09 12
ARCH.	G. ČERŠKUTĖ		2025 09 12

SKLYPO PLANAS M 1:500 — Laida 0

LT — ANYKŠČIŲ RAJONO SAVIVALDYBĖS ADMINISTRACIJA

NOA/1-SU-378-TDP-SP. BR-01 — Lapas 1 / Lapų 1

DETALŪS METADUOMENYS	
Dokumento sudarytojas (-ai)	Akcinė bendrovė Via Lietuva
Dokumento pavadinimas (antraštė)	Dėl pritarimo projekto sprendiniams
Registracija #1	
Dokumento registracijos data ir numeris	2025-10-02T14:44:54.483+03:00, 2-25-13571
Dokumento specifikacijos identifikavimo žymuo	ADOC-V1.0
Parašas #1	
Parašo paskirtis	Pasirašymas
Parašą sukūrusio asmens vardas, pavardė ir pareigos	Raimundas Lukaševičius, Komandos vadovas (-ė)
Parašo sukūrimo data ir laikas	2025-10-02T14:44:55.1424749+03:00
Parašo formatas	Kvalifikuotas elektroninis parašas
Laiko žymoje nurodytas laikas	2025-10-02T14:45:04+03:00
Informacija apie sertifikavimo paslaugų teikėją	EID-SK 2016 AS Sertifitseerimiskeskus EE
Sertifikato galiojimo laikas	2029-06-23T23:59:59+03:00
Parašas #2	
Parašo paskirtis	Registravimas
Parašą sukūrusio asmens vardas, pavardė ir pareigos	DVS sistema, Dokumentų valdymo sistema
Parašo sukūrimo data ir laikas	2025-10-02T14:45:06.8189876+03:00
Parašo formatas	Kvalifikuotas elektroninis parašas
Laiko žymoje nurodytas laikas	-
Informacija apie sertifikavimo paslaugų teikėją	RCSC IssuingCA-2 VI Registru Centras - i.k. 124110246 LT
Sertifikato galiojimo laikas	2028-05-14T10:38:06+03:00
Informacija apie būdus, naudotus metaduomenų vientisumui užtikrinti	Metaduomenų vientisumas užtikrintas elektroniniais parašais
Pagrindinio dokumento priedų skaičius	1

Pagrindinio dokumento pridedamų dokumentų skaičius	0
Programinės įrangos, kuria naudojantis sudarytas elektroninis dokumentas, pavadinimas	DocLogix v12.8.7.0
Informacija apie elektroninio dokumento ir elektroninio (-ių) parašo (-ų) tikrinimą (tikrinimo data)	Tikrinant dokumentą nenustatyta jokių klaidų, 2025-11-27 16:45:49

ANYKŠČIŲ RAJONO SAVIVALDYBĖS
MERAS

J. Biliūno g. 23, 29111 Anykščiai, tel. (0 381) 58 035, el. p. info@anyksciai.lt
Duomenys kaupiami ir saugomi Juridinių asmenų registre, kodas 111100241

2025 m. lapkričio 25 d. Nr. 25SUT-19147-0002
Anykščiai

SUTIKIMAS STATYTI STATINIUS

Sutikimo gavėjas: Anykščių rajono savivaldybės administracija

Atsižvelgdami į 2025-11-19 prašymą Nr. 25SUT-19147 neprieštaraujame dėl šio objekto – Susisiekimo komunikacijos, kurios nėra priskiriamos nesudėtingų statinių kategorijoms, ir joms funkcionuoti būtini statiniai, rekonstravimo, nesuformuotoje valstybinėje žemėje.

Sutikimas galioja neterminuotai, skaičiuojant nuo šio sutikimo išdavimo datos.

Šis sutikimas laikomas sutikimu įregistruoti statinius Nekilnojamojo turto registre.

Šis sprendimas per vieną mėnesį nuo jo gavimo dienos gali būti skundžiamas Lietuvos Respublikos civilinio proceso kodekso nustatyta tvarka bendrosios kompetencijos teismui pagal žemės sklypo buvimo vietą (adresas: L. Sapiegos g. 15,LT-10312, Vilnius, tel. +370 5 268 5186, el.p info@teismai.lt arba per Lietuvos teismų elektroninių paslaugų portalą) Lietuvos Respublikos civilinio proceso kodekso nustatyta tvarka.

Anykščių rajono savivaldybės meras Kęstutis Tubis

Elektroninio dokumento nuorašas

Vyriausiasis specialistas Gediminas Vaičiūnas

DETALŪS METADUOMENYS	
Dokumento sudarytojas (-ai)	Anykščių rajono savivaldybė
Dokumento pavadinimas (antraštė)	SUTIKIMAS STATYTI STATINIUS
Registracija #1	
Dokumento registracijos data ir numeris	2025-11-25T17:13:20.000Z, 22192
Dokumento specifikacijos identifikavimo žymuo	ADOC-V1.0
Parašas #1	
Parašo paskirtis	Pasirašymas
Parašą sukūrusio asmens vardas, pavardė ir pareigos	KĘSTUTIS TUBIS, Anykščių rajono savivaldybės administracija Anykščių rajono savivaldybės meras
Parašo sukūrimo data ir laikas	2025-11-25T17:13:34.0000000+02:00
Parašo formatas	Kvalifikuotas elektroninis parašas
Laiko žymoje nurodytas laikas	2025-11-25T17:13:46+02:00
Informacija apie sertifikavimo paslaugų teikėją	RCSC IssuingCA-2 VI Registru Centras - i.k. 124110246 LT
Sertifikato galiojimo laikas	2027-04-25T11:51:14+03:00
Informacija apie būdus, naudotus metaduomenų vientisumui užtikrinti	Metaduomenų vientisumas užtikrintas elektroniniais parašais
Pagrindinio dokumento priedų skaičius	0
Pagrindinio dokumento pridedamų dokumentų skaičius	0
Programinės įrangos, kuria naudojantis sudarytas elektroninis dokumentas, pavadinimas	Avilys SDP eDocs
Informacija apie elektroninio dokumento ir elektroninio (-ių) parašo (-ų) tikrinimą (tikrinimo data)	Tikrinant dokumentą nenustatyta jokių klaidų, 2025-11-27 19:13:05

AUKŠTAITIJOS SAUGOMŲ TERITORIJŲ DIREKCIJA

Biudžetinė įstaiga, J. Biliūno g. 55, LT-29110 Anykščiai, tel. +370 686 10 177, el. p. aukstaitija@saugoma.lt,
Duomenys kaupiami ir saugomi Juridinių asmenų registre, kodas 306108968

UAB ,,NOARCHITECTS“ 2025-11- Nr. S2- (6.2 Mr)
El. p.: info@noarchitects.lt Į 2025-10-24 Nr. prašymą

DĖL IŠVADOS PATEIKIMO

Teikiame Planuojamos ūkinės veiklos įgyvendinimo poveikio įsteigtoms ar potencialioms „Natura 2000“ teritorijoms reikšmingumo išvadą (pridedama).

PRIDEDAMA. 2 lapai.

Aurelijus Žygas, +370 645 29765, el. p. aurelijus.zygas@saugoma.lt

AUKŠTAITIJOS SAUGOMŲ TERITORIJŲ DIREKCIJA

Biudžetinė įstaiga, J. Biliūno g. 55, LT-29110 Anykščiai, tel. +370 686 10 177, el. p. aukstaitija@saugoma.lt,
Duomenys kaupiami ir saugomi Juridinių asmenų registre, kodas 306108968

PLANUOJAMOS ŪKINĖS VEIKLOS ĮGYVENDINIMO POVEIKIO ĮSTEIGTOMS AR POTENCIALIOMS „NATURA 2000“ TERITORIJOMS REIKŠMINGUMO IŠVADA

Planuojamos ūkinės veiklos pavadinimas:

A. Vienuolio paminklo teritorijos rekonstravimo darbai.

Planuojamos ūkinės veiklos organizatorius (užsakovas) (pavadinimas ar vardas ir pavardė, adresas, telefonas, faksas, elektroninis paštas):

Anykščių rajono savivaldybės administracija, J.Biliūno g. 23, Anykščiai, el. p. info@anyksciai.lt.

Planuojamos ūkinės veiklos poveikio aplinkai vertinimo dokumentų rengėjas (pavadinimas ar vardas ir pavardė, adresas, telefonas, faksas, elektroninis paštas):

UAB "NOARCHITECTS", Įmonės kodas: 302806477, Kalvarijų g. 1, LT-09310 Vilnius, Telefonas: 0 604 15920, info@noarchitects.lt

Įsteigtų ar potencialių „Natura 2000“ teritorijų, kurioms galimas poveikis buvo nagrinėtas, pavadinimai bei jų pagrindinės vertybės (nurodomos rūšys ir/ar buveinės, kurioms išsaugoti šios teritorijos yra paskelbtos):

Buveinių apsaugai svarbi teritorija (BAST) „Šventosios vidurupis“ (kodas LTUKM0007); saugomos rūšys: 6210 Stepinės pievos, 6430 Eutrofiniai aukštieji žolynai, 6510 Šienaujamos mezofitų pievos, 9180 Griovų ir šlaitų miškai, 91E0 Aliuviniai miškai, Auksaspalvis kirtiklis, Baltijos lašiša, Didysis auksinukas, Dvijuostė nendriadusė, Kartuolė, Kirtiklis, Pleištinė skėtė, Salpinis pelėdgalvis, Skiauterėtasis tritonas, Šarvuotoji skėtė, Ūdra, Upinė nėgė.

Trumpas planuojamos ūkinės veiklos aprašymas:

A. Vienuolio paminklo teritorijos rekonstravimo metu numatoma atnaujinti esamas sklypo teritorijos dangas, suremontuoti laiptus, atramines sienutes, įrengti mažosios architektūros formas poilsiui, sklypo apšvietimą, projektuoti esamų želdinių sutvarkymą ir naujų želdinių, gėlynų įkūrimą. Statybų mastas (dydis): sklype - 0.6014ha, už sklypo ribų - 0.0366ha

Veiklos elementai, galintys sukelti reikšmingą poveikį įsteigtoms ar potencialioms „Natura 2000“ teritorijoms:

Veiklos elementų, galinčių sukelti reikšmingą poveikį „Natura 2000“ teritorijai arba pagrindinėms teritorijos vertybėms dėl elektros linijos rekonstravimo darbų įgyvendinimo nenustatyta, nes:

1. A. Vienuolio paminklo teritorijos rekonstravimo darbai nepateks į Europos bendrijos svarbos buveines ar saugomų rūšių radavietes.

2. A. Vienuolio paminklo teritorijos rekonstravimo darbai neįtakos BAST saugomų vertybių geros apsaugos būklės kriterijų (patvirtinti LR aplinkos ministro 2018 m. balandžio 19 d įsakymu Nr. D1-317 „Dėl buveinių apsaugai svarbių teritorijų nustatymo“).
3. Darbų (statybos) metu susidarysiantis didelis atliekų kiekis (nurodyti kategoriją): orientaciniai kiekiai - betonas, plytos, čerpės ir keramika ~500t, gruntas ir akmenys ~1100m3. Atliekos bus tvarkomas teisės aktų numatyta tvarka.

Išvada (nurodoma, ar planuojamos veiklos įgyvendinimo poveikis bus reikšmingas ar ne, ar privaloma atlikti poveikio aplinkai vertinimą ir ar VSTT (ar Direkcija) pageidauja dalyvauti tolimesnėse poveikio vertinimo procedūrose):

Planuojama ūkinė veikla (A. Vienuolio paminklo teritorijos rekonstravimo darbai) ***nedarys reikšmingo poveikio*** BAST „Šventosios vidurupis“ (kodas LTUKM0007) ir joje saugomoms gamtinėms vertybėms ir šiuo atžvilgiu neprivaloma atlikti planuojamos ūkinės veiklos poveikio aplinkai vertinimo.

Aurelijus Žygas, +370 645 29765, el. p. aurelijus.zygas@saugoma.lt

DETALŪS METADUOMENYS	
Dokumento sudarytojas (-ai)	Aukštaitijos saugomų teritorijų direkcija 306108968, J. Biliūno g. 55, LT-29110 Anykščiai
Dokumento pavadinimas (antraštė)	PLANUOJAMOS ŪKINĖS VEIKLOS ĮGYVENDINIMO POVEIKIO ĮSTEIGTOMS AR POTENCIALIOMS „NATURA 2000“ TERITORIJOMS REIKŠMINGUMO IŠVADA(NEREIKŠMINGA)
Dokumento registracijos data ir numeris	2025-11-06 Nr. S2-3947
Dokumento gavimo data ir dokumento gavimo registracijos numeris	–
Dokumento specifikacijos identifikavimo žymuo	ADOC-V1.0
Parašo paskirtis	Pasirašymas
Parašą sukūrusio asmens vardas, pavardė ir pareigos	Adrija Gasiliauskienė, Direktorius
Sertifikatas išduotas	ADRIJA GASILIAUSKIENĖ LT
Parašo sukūrimo data ir laikas	2025-11-06 16:51:15 (GMT+02:00)
Parašo formatas	XAdES-X-L
Laiko žymoje nurodytas laikas	2025-11-06 16:51:28 (GMT+02:00)
Informacija apie sertifikavimo paslaugų teikėją	SK ID Solutions EID-Q 2021E, SK ID Solutions AS EE
Sertifikato galiojimo laikas	2025-10-23 17:50:47 – 2030-10-23 23:59:59
Informacija apie būdus, naudotus metaduomenų vientisumui užtikrinti	"Registravimas" paskirties metaduomenų vientisumas užtikrintas naudojant "RCSC IssuingCA-2, VI Registru Centras - i.k. 124110246 LT" išduotą sertifikatą "DBSIS, Informatikos ir ryšių departamentas prie Lietuvos Respublikos vidaus reikalų ministerijos, į.k.188774822 LT", sertifikatas galioja nuo 2025-05-16 11:31:08 iki 2028-05-15 11:31:08
Pagrindinio dokumento priedų skaičius	–
Pagrindinio dokumento pridedamų dokumentų skaičius	–
Pridedamo dokumento sudarytojas (-ai)	–
Pridedamo dokumento pavadinimas (antraštė)	–
Pridedamo dokumento registracijos data ir numeris	–
Programinės įrangos, kuria naudojantis sudarytas elektroninis dokumentas, pavadinimas	DBSIS, versija 3.5.85.4
Informacija apie elektroninio dokumento ir elektroninio (-ių) parašo (-ų) tikrinimą (tikrinimo data)	Atitinka specifikacijos keliamus reikalavimus. Visi dokumente esantys elektroniniai parašai galioja (2025-11-18 07:59:34)
Paieškos nuoroda	–
Papildomi metaduomenys	Nuorašą suformavo 2025-11-18 07:59:34 DBSIS

KULTŪROS PAVELDO DEPARTAMENTAS PRIE KULTŪROS MINISTERIJOS PANEVĖŽIO - UTENOS TERITORINIS SKYRIUS

UAB Noarchitects
El. p. info@noarchitects.lt

2025-09- Nr.
Į 2025-09-17 Nr. R20250915/1

DĖL PROJEKTO DERINIMO

Kultūros paveldo departamento prie Kultūros ministerijos Panevėžio - Utenos teritorinis skyrius pritaria Kitų inžinerinių statinių paskirties grupės (kitos paskirties statiniai) žemės sklype kad. Nr. 3403/0009:10 ir A. Vienuolio g., Anykščių m., Anykščių r. sav., rekonstravimo projekto A laidai.

Viešojo administravimo įstatymo 10 straipsnio 5 dalies 7 punktas įpareigoja institucijas nurodyti asmenims teikiamų atsakymų apskundimo tvarką, todėl informuojame Jus, kad šis sprendimas teisės aktų nustatyta tvarka Jūsų pasirinkimu gali būti skundžiamas Kultūros paveldo departamentui prie Kultūros ministerijos (Šnipiškių g. 3, LT-09309, Vilnius) arba Lietuvos administracinių ginčių komisijai (Panevėžio apygardos skyrius, Respublikos g. 62, 35158 Panevėžys*)* arba Regionų administraciniam teismui (Panevėžio rūmai, Respublikos g. 62, 35158 Panevėžys) per vieną mėnesį nuo jo gavimo dienos.

Vedėja Rasuolė Kerbedienė

Kristina Jonikienė, tel. +370 629 94559, el. p. kristina.jonikiene@kpd.lt

DETALŪS METADUOMENYS	
Dokumento sudarytojas (-ai)	Kultūros paveldo departamentas prie Kultūros ministerijos 188692688, Šnipiškių g. 3, LT-09309 Vilnius
Dokumento pavadinimas (antraštė)	Dėl projekto derinimo
Dokumento registracijos data ir numeris	2025-09-18 Nr. 2PU-763-(12.56-PU)
Dokumento gavimo data ir dokumento gavimo registracijos numeris	–
Dokumento specifikacijos identifikavimo žymuo	ADOC-V1.0
Parašo paskirtis	Pasirašymas
Parašą sukūrusio asmens vardas, pavardė ir pareigos	Rasuolė Kerbedienė, Vedėjas, Panevėžio - Utenos teritorinis skyrius
Sertifikatas išduotas	RASUOLĖ KERBEDIENĖ LT
Parašo sukūrimo data ir laikas	2025-09-18 09:04:26 (GMT+03:00)
Parašo formatas	XAdES-T
Laiko žymoje nurodytas laikas	2025-09-18 09:04:38 (GMT+03:00)
Informacija apie sertifikavimo paslaugų teikėją	SK ID Solutions EID-Q 2021E, SK ID Solutions AS EE
Sertifikato galiojimo laikas	2025-04-14 10:20:02 – 2030-04-14 23:59:59
Informacija apie būdus, naudotus metaduomenų vientisumui užtikrinti	"Registravimas" paskirties metaduomenų vientisumas užtikrintas naudojant "RCSC IssuingCA-2, VI Registru Centras - i.k. 124110246 LT" išduotą sertifikatą "DBSIS, Informatikos ir ryšių departamentas prie Lietuvos Respublikos vidaus reikalų ministerijos, į.k.188774822 LT", sertifikatas galioja nuo 2025-05-16 11:31:08 iki 2028-05-15 11:31:08
Pagrindinio dokumento priedų skaičius	–
Pagrindinio dokumento pridedamų dokumentų skaičius	–
Pridedamo dokumento sudarytojas (-ai)	–
Pridedamo dokumento pavadinimas (antraštė)	–
Pridedamo dokumento registracijos data ir numeris	–
Programinės įrangos, kuria naudojantis sudarytas elektroninis dokumentas, pavadinimas	DBSIS, versija 3.5.85.4
Informacija apie elektroninio dokumento ir elektroninio (-ių) parašo (-ų) tikrinimą (tikrinimo data)	Atitinka specifikacijos keliamus reikalavimus. Visi dokumente esantys elektroniniai parašai galioja (2025-09-18 09:16:45)
Paieškos nuoroda	–
Papildomi metaduomenys	Nuorašą suformavo 2025-09-18 09:16:45 DBSIS

Architekto

KVALIFIKACIJOS ATESTATAS

LIETUVOS ARCHITEKTŲ RŪMAI

Nr. A 976

Marija Nemunienė

Statinio projekto, statinio projekto vykdymo priežiūros,
statinio projekto architektūrinės dalies,
statinio projekto architektūrinės dalies vykdymo priežiūros vadovė
Statinių kategorija: ypatingieji ir neypatingieji statiniai, įskaitant statinius, esančius kultūros paveldo objekto teritorijoje, jo apsaugos zonoje ar kultūros paveldo vietovėje (išskyrus kultūros paveldo objektus ir kultūros paveldo statinius)

Teritorijų planavimo vadovė
Kompleksinio teritorijų planavimo dokumentų rūšies:
vietovės lygmens detalieji planai
Specialiojo teritorijų planavimo dokumentų rūšies:
vietovės lygmens inžinerinės infrastruktūros vystymo planai ir vietovės, savivaldybės lygmens nekilnojamojo kultūros paveldo apsaugos specialieji planai

Lietuvos architektų rūmų pirmininkė — Daiva Bakšienė

Lietuvos architektų rūmai VILNIUS

Projekto vadovė
Marija Nemunienė

Architektų profesinio atestavimo komisijos

2016 m. sausio mėn. 28 d. posėdžio protokolas Nr. 109
2018 m. gegužės mėn. 9 d. posėdžio protokolas Nr. 140

LIETUVOS RESPUBLIKOS
KULTŪROS MINISTERIJA

NEKILNOJAMOJO KULTŪROS PAVELDO APSAUGOS SPECIALISTO KVALIFIKACIJOS ATESTATAS

2018-09-10 Nr. 0267
(data)

Marija Nemunienė

(atestuoto specialisto vardas, pavardė)

Nekilnojamojo kultūros paveldo taikomieji moksliniai ir ardomieji tyrimai – architektūriniai tyrimai
Tvarkybos darbų projektų rengimas ir vadovavimas projektavimui – architektūrinio paveldo tvarkybos darbų projektavimas
Tvarkybos darbų projektų rengimas ir vadovavimas projektavimui – inžinerinio paveldo tvarkybos darbų projektavimas
Tvarkybos darbų projektų rengimas ir vadovavimas projektavimui – archeologinio paveldo tvarkybos darbų projektavimas
Paveldosaugos (specialioji) ekspertizė – tvarkybos darbų projektai
Paveldosaugos (specialioji) ekspertizė – nekilnojamojo kultūros paveldo apsaugos specialiojo teritorijų planavimo dokumentų
Paveldosaugos (specialioji) ekspertizė - nekilnojamojo kultūros paveldo vertinimo, pagal reikšmingumą lemiantį vertingųjų savybių pobūdį ar jų derinį – etnokultūrinio, architektūrinio, sakralinio, urbanistinio, inžinerinio, memorialinio
Tvarkybos darbų projektų vykdymo priežiūra ir vadovavimas tvarkybos darbų projektų vykdymo priežiūrai – tvarkybos darbų projektų sprendinių įgyvendinimo priežiūra

(nekilnojamojo kultūros paveldo apsaugos veikla (-os) ir specializacija (-os))

Lietuvos Respublikos kultūros ministras ..... (parašas)

Liana Ruokytė-Jonsson

(vardas ir pavardė)

KOPIJA TINKA
Projekto vadovė
Marija Nemunienė

A 0267

2017 UAB „LODVILA" 01757

ĮSAKYMAS
DĖL PROJEKTO VADOVO PASKYRIMO

2025 m. birželio 11 d.
Vilnius

1. Šiam statinio projektui parengti nuo **2025 m. birželio 11** d. s k i r i u:

Projekto vadovę – Mariją Nemunienę, atestato Nr. A 976

Projekto vadovės pareigos, teisės ir atsakomybė pagal Lietuvos Respublikos statybą reglamentuojančius teisės aktus.

Projektavimo darbus vykdyti pagal projektavimo darbų sutartį.

Statinio projekto rengimo pagrindas:	2025 m. birželio 02 d. sutartis Nr. 6-409
Užsakovas:	ANYKŠČIŲ RAJONO SAVIVALDYBĖS ADMINISTRACIJA
Objekto pavadinimas:	A. Vienuolio-Žukausko paminklo teritorijos sklypo dalies sutvarkymo techninio darbo projekto A laidos parengimas ir statinio projekto vykdymo priežiūra
Projekto tikslas:	Parengti A. Vienuolio-Žukausko paminklo aplinkos sutvarkymo projekto pakeitimus pagal pateiktą Projektavimo užduotį

UAB "NOARCHITECTS" direktorius Markas Grinevičius

Įsakymas suderintas su projekto vadove Marija Nemuniene, Nr. A 976

UAB NOARCHITECTS
Kalvarijų g. 1,
LT-09310, Vilnius

TEL. +370 604 15920
EL.P. info@noarchitects.lt
WWW www.noarchitects.lt

ĮMONĖS KODAS 302806477
PVM KODAS LT100006962712
SWEDBANK LT907300010132116898

ANYKŠČIŲ RAJONO SAVIVALDYBĖS ADMINISTRACIJA

Biudžetinė įstaiga, J. Biliūno g. 23, 29111 Anykščiai, tel. (0 381) 58 041, el. p. info@anyksciai.lt
Duomenys kaupiami ir saugomi Juridinių asmenų registre, kodas 188774637

ĮGALIOJIMAS

2025-06- Nr. 1-SD-

Anykščių rajono savivaldybės administracija, vadovaudamasi 2025 m. birželio 2 d. sudaryta statinių projektavimo paslaugos teikimo Pirkimo sutartimi Nr. 6-409 „Projekto parengimo ir projekto vykdymo priežiūros paslaugų teikimo sutartis" su projektavimo darbus atliekančia UAB „Noarchitects", juridinio asmens kodas 302806477, adresas Kalvarijų g. 1, 09310 Vilnius:

1. Įgalioja UAB „Noarchitects", juridinio asmens kodas 302494928, adresas Kalvarijų g. 1, 0930 Vilnius numatytiems veiksmams atlikti: atstovauti Užsakovui santykiuose su fiziniais ir juridiniais asmenimis, valstybės ir vietos savivaldos institucijomis, įstaigomis, įmonėmis ir organizacijomis, apimant, bet neapsiribojant, komisijomis, darbo grupėmis tiek, kiek tai būtina ir reikalinga rengiant A. Vienuolio-Žukausko paminklo teritorijos sklypo dalies sutvarkymo techninio darbo projekto A laida (toliau – Projektas) ir projekto vykdymo priežiūrą, pateikti prašymus dėl specialiųjų reikalavimų ir prisijungimo sąlygų išdavimo, pateikti pranešimus, paklausimus ar nurodymus, gauti kitą informaciją, kuri reikalinga rengiant Projektą, pateikti prašymą Lietuvos Respublikos statybos leidimų ir statybos valstybinės priežiūros informacinėje sistemoje „Infostatyba" gauti statybą leidžiantį dokumentą, atlikti visus kitus veiksmus, kurie yra būtini siekiant parengti Projektą nustatyta apimtimi.

2. Nustato, kad šis įgaliojimas galioja iki visų privalomų projektavimo dokumentų parengimo, tačiau ne ilgiau kaip iki šio sprendimo 1 punkte nurodytų veiksmų atlikimo laiko.

Administracijos direktorė Jurgita Banienė

Vida Jakniūnienė, mob. tel. 0 661 70507, el. p. vida.jakniuniene@anyksciai.lt

DETALŪS METADUOMENYS	
Dokumento sudarytojas (-ai)	Anykščių rajono savivaldybė
Dokumento pavadinimas (antraštė)	Įgaliojimas
Dokumento registracijos data ir numeris	2025-06-13 Nr. 1-SD-1852 ()
Dokumento gavimo data ir dokumento gavimo registracijos numeris	-
Dokumento adresatas (-ai)	UAB NOARCHITECTS
Dokumento specifikacijos identifikavimo žymuo	ADOC-V1.0
Parašo paskirtis	Pasirašymas
Parašą sukūrusio asmens vardas, pavardė ir pareigos	Jurgita Banienė Administracijos direktorius
Parašo sukūrimo data ir laikas	2025-06-13 09:51
Parašo formatas	Trumpalaikio galiojimo (XAdES-T)
Laiko žymoje nurodytas laikas	2025-06-13 09:51
Informacija apie sertifikavimo paslaugų teikėją	RCSC IssuingCA-2
Sertifikato galiojimo laikas	2025-05-27 15:17 - 2027-05-27 15:17
Parašo paskirtis	Registravimas
Parašą sukūrusio asmens vardas, pavardė ir pareigos	Rita Staikūnienė Vyresnysis specialistas
Parašo sukūrimo data ir laikas	2025-06-13 10:08
Parašo formatas	Trumpalaikio galiojimo (XAdES-T)
Laiko žymoje nurodytas laikas	2025-06-13 10:08
Informacija apie sertifikavimo paslaugų teikėją	RCSC IssuingCA-2
Sertifikato galiojimo laikas	2024-11-07 14:18 - 2026-11-07 14:18
Informacija apie būdus, naudotus metaduomenų vientisumui užtikrinti	-
Pagrindinio dokumento priedų skaičius	0
Pagrindinio dokumento pridedamų dokumentų skaičius	0
Programinės įrangos, kuria naudojantis sudarytas elektroninis dokumentas, pavadinimas	Elpako v.20250605.1
Informacija apie elektroninio dokumento ir elektroninio (-ių) parašo (-ų) tikrinimą (tikrinimo data)	Metaduomuo "Priskirtos bylos (tomo) indeksas (-ai)" privalo būti elektroniniame dokumente ir kiekviename pasikartojančiame tėviniame elemente
Elektroninio dokumento nuorašo atspausdinimo data ir ją atspausdinęs darbuotojas	2025-06-13 nuorašą suformavo Rita Staikūnienė
Paieškos nuoroda	-
Papildomi metaduomenys	-

Lloyd's Insurance Company S.A. Certificate

This contract of insurance is insured by Lloyd's Insurance Company S.A.

This Certificate is issued by the Coverholder identified within this Certificate in accordance with the authorisation granted to the Coverholder under the Coverholder Appointment Agreement with the Unique Market Reference stated within this Certificate.

Lloyd's Insurance Company S.A. is a Belgian limited liability company (*société anonyme / naamloze vennootschap*) with its registered office at Bastion Tower, Marsveldplein 5, 1050 Brussels, Belgium and registered with Banque-Carrefour des Entreprises / Kruispuntbank van Ondernemingen under number 682.594.839 RLE (Brussels). It is an insurance company subject to the supervision of the National Bank of Belgium. Its Firm Reference Number(s) and other details can be found on www.nbb.be. Website address: www.lloyds.com/brussels E-mail: enquiries.lloydsbrussels@lloyds.com Bank details: Citibank Europe plc Belgium Branch, Boulevard General Jacques 263G, Brussels 1050, Belgium - BE46570135225536.

Coverholder referred to herein is:
Colemont draudimo brokeris, UADBB
Konstitucijos pr. 26, LT-08105 Vilnius
http://www.colemont.lt
The Coverholder acts as an agent of Lloyd's Insurance company S.A. in performing its duties under the Coverholder Appointment Agreement with Unique Market Reference stated within this certificate

UMR: B1875CMT2500004

Coverholder at LLOYD'S

CONSTRUCTION DESIGNER COMPULSORY CIVIL LIABILITY INSURANCE POLICY SCHEDULE

STATINIO PROJEKTUOTOJO CIVILINĖS ATSAKOMYBĖS PRIVALOMOJO DRAUDIMO LIUDIJIMAS

Policy number *Draudimo liudijimo numeris*		:	PR225394
Item 1:	**Insured name, legal entity code** *Draudėjas, įmonės kodas*	:	UAB NOARCHITECTS, 302806477
	Address *Adresas*	:	Kalvarijų g. 1, Vilnius
Item 2:	**Policy Period** *Draudimo laikotarpis*	:	From/Nuo: 2025-09-14 (00:00 h nurodyto įm. adreso laiku) To/Iki: 2026-09-13 (24:00 h nurodyto įm. adreso laiku) At Local Standard Time at the above address.
Item 3:	**Limit of Indemnity** *Draudimo suma*	:	**EUR 300 000**
Item 4:	**Excess** *Išskaita*	:	**EUR 2 900**
Item 5:	**Total Payable** *Mokėtina suma*	:	**EUR 1 388,00** mokama 2 lygiomis dalimis 694 EUR iki 2025-09-30 694 EUR iki 2026-04-30 Susideda iš *Broken down as follows:* 1 288,00 EUR Įmoka *Premium* 100,00 EUR administravimo mokestis *Policy Administration Fee*
Item 6:	**Interest** *Draudimo objektas*	:	As defined in Compulsory Wording point 11. *Kaip nurodyta privalomųjų taisyklių 11 punkte.*
Item 7:	**Group of Insurance** *Draudimo grupė*	:	General Liability Insurance *Bendrosios civilinės atsakomybės draudimas*
Item 8:	**Type of Insurance** *Draudimo rūšis*	:	Professional Indemnity Insurance *Profesinės civilinės atsakomybės draudimas*
Item 9:	**Insurer** *Draudikas*	:	Lloyd's insurance company S.A. – AES Syndicate 5322 (Reinsured by Lloyd's Syndicate AES 1225) Adresas: Bastion Tower, Place du Champs de Mars 5, Brussels, 1050 Belgium
Insurance Contract includes *Draudimo sutartį sudaro*		:	This Policy Schedule; **Compulsory Wording**: Construction designer compulsory civil liability insurance wording approved by the Resolution No. 03-225 approved on 23rd October 2012 by the Bank of the Republic of Lithuania (Valstybės Žinios, 2012-11-06, Nr. 128-6459) including any amendments or restatements of the Resolution as may be passed from time to time; proposal form completed by the Insured (2025-09-13) Cyber Loss Extension; *Šis draudimo liudijimas;* ***privalomosios taisyklės:*** *Lietuvos Banko 2012 m. spalio 23 d. nutarimu Nr. 03-225 patvirtintos statinio projektuotojo civilinės atsakomybės privalomojo draudimo taisyklės (Valstybės Žinios, 2012-11-06, Nr. 128-6459) įskaitant visus jų pakeitimus ir priimtas redakcijas; Draudėjo užpildyta anketa (2025-09-13). Kibernetinių rizikų praplėtimo aprašas.*
Warranty period *Garantinis terminas*		:	Parties set period, noted in the Compulsory Wording point 11, coincides with the warranty period noted in Civil Code clause 6.698, paragraph 1 point 1 (5 years). *Remiantis Statinio projektuotojo civilinės atsakomybės privalomojo draudimo taisyklių 11 punktu, šalių nustatytas laikotarpis sutampa su Civilinio kodekso 6.698 straipsnio 1 dalies 1 punkte nustatytu garantiniu terminu (5metai).*

Applicable Endorsements

Papildomos sąlygos : 1) Interest defined in Compulsory Wording point 11 is extended to disregard when contracts for project design services were signed. 2) Insured Event defined in Compulsory Wording point 13.4 is extended to cover claims for improper building design of building projects or parts of them that were submitted to customers during the Policy Period and whose contracts for design works have been signed prior to inception of this Policy. 3) Insured and Insurer agrees that insurance coverage is not granted in respect of any building of RED TYPE unless specifically endorsed to the policy by approval of Underwriters. RED TYPE - Bridges, Tunnels; Mines, underground or underwater engineering; River dams, harbours, marinas; Airports; Railway and related structures; Gas pipelines, main heating pipelines, pipelines depth 7+ m; Nuclear and/or atomic structures; Petrochemical and/or oil factories; Underground stations; Tower buildings; Dumps; Wastewater treatment plants; Power stations. RED TYPE does not include following structures: underground engineering, gas pipelines, main heating pipelines and other pipelines when such structures are only an integral part of the services provided under design services agreement where main construction object is not classified as a RED TYPE. 4) The insurance premium is calculated at the planned turnover of 200.000 € (excluding VAT) of Insured and its current or future subcontractors. If the actual income of Insured and its current or future subcontractors, after the end of insurance period, will exceed € 200.000 (excluding VAT), the insurance premium will be recalculated and the additional insurance premium will be 0,6% of the income in excess of € 200.000 (excluding VAT). 5) The policyholder also agrees not later than 7 working days

after the expiry of the insurance contract, notify the insurer about the building projects or parts of projects or parts of them that have been submitted to customers during the insurance contract period, stating: name of the client; Project title; Design work start date; Date of submission to the customer of the project or part of it; value of the design works; 6) Exclusions 15.1, 15.6 and 15.9 of the Compulsory Wording are removed. 7) The Insurer and the Policyholder agrees that this policy does not cover the Insured's civil liability for the Insured's designed construction projects (or parts thereof), which shall be insured by the Policyholder by individual designer's compulsory civil liability insurance contracts.

1) *Remiantis Statinio projektuotojo civilinės atsakomybės privalomojo draudimo taisyklėmis bei šia sutartimi Statinio projektuotojo civilinės atsakomybės privalomojo draudimo taisyklių punktas Nr. 11 yra papildomas, kad draudimo objektu taip pat laikomi statinio projektai ar jų dalys, perduoti užsakovams šios draudimo sutarties galiojimo laikotarpiu, kurių projektavimo darbų sutartys buvo pasirašytos iki šios draudimo sutarties įsigaliojimo dienos. 2) Pagal šią privalomojo draudimo sutartį draudžiamuoju įvykiu pagal „Statinio projektuotojo civilinės atsakomybės privalomojo draudimo taisyklių" 13.4 punktą taip pat yra pripažįstamas reikalavimas, pateiktas dėl netinkamo statinio projektavimo, kurio statinio projektai ar jų dalys buvo perduoti užsakovams draudimo sutarties galiojimo metu ir kurių projektavimo darbų sutartys buvo pasirašytos iki šios privalomojo draudimo sutarties įsigaliojimo dienos.*
3) Draudikas ir Draudėjas susitaria, kad draudimo apsauga nesuteikiama RED TYPE statinio atveju, jeigu pagal draudimo Liudijimą nėra nurodyta kitaip arba Draudikas nesutinka kitaip. RED TYPE – tiltai, tuneliai, kasyklos, atskiri požeminiai ir povandeniniai inžineriniai statiniai, upių užtvankos, prieplaukos ir uostai, jūrų uostai; oro uostai, geležinkeliai ir susijusios konstrukcijos; branduolinės ir/arba atominės konstrukcijos; naftos chemijos ir/ar naftos gamyklos; bokštai; metro; sąvartynai; nuotėkų valymo įrenginių sistemos; elektrinės; dujotiekio sistemos, magistraliniai šildymo vamzdynai, vamzdynai, kurių gylis 7+m. RED TYPE nepriskiriami šie statiniai: požeminiai inžineriniai tinklai, nuotėkų valymo įrenginių sistemos, dujotiekio sistemos, šildymo ir kiti vamzdynai; kai šie statiniai yra sudėtinė dalis darbų pagal projektavimo darbų rangos sutartį, kurios pagrindiniu projektavimo darbų objektu (dalyku) nėra laikomas RED TYPE statinys.
4) Draudimo įmoka paskaičiuota, esant planuojamoms mažiau nei 200.000 € (be PVM) Draudėjo ir jo esamų ar būsimų subrangovų pajamoms. Jei faktinės Draudėjo ir jo esamų ar būsimų subrangovų pajamos, pasibaigus draudimo laikotarpiui, viršys 200.000 € (be PVM), draudimo įmoka bus perskaičiuojama ir papildoma draudimo įmoka sudarys 0,6% nuo pajamų, viršijančių 200.000 € (be PVM). 5) Draudėjas taip pat įsipareigoja ne vėliau kaip per 7 darbo dienas po draudimo sutarties pasibaigimo, informuoti draudiką apie tuos statinio projektus ar jų dalis, kurių projektai ar jų dalys buvo perduotos užsakovams šios draudimo sutarties galiojimo laikotarpiu, nurodydamas: Užsakovo pavadinimą; Projekto pavadinimą; Projektavimo darbų pradžią; Perdavimo užsakovui projekto ar jo dalies datą; Projektavimo darbų vertę; 6) Privalomųjų taisyklių nedraudiminiai įvykiai: 15.1, 15.6 ir 15.9 panaikinti. 7) Draudikas ir Draudėjas susitaria, kad šia sutartimi neapdraudžiama draudėjo civilinė atsakomybė dėl Draudėjo projektuotų statinių projektų (ar jų dalių), kurie Draudėjo apdrausti atskiromis statinio projektuotojo civilinės atsakomybės privalomojo draudimo sutartimis.

PRANEŠIMAI, SKUNDŲ NAGRINĖJIMAS

ĮGALIOTO TARPININKO SĄLYGA (ŽALŲ PRANEŠIMO TVARKA)

DRAUDIKAS suteikia teisę ĮGALIOTAM TARPININKUI priimti ir išsiųsti su šia Draudimo sutartimi susijusią korespondenciją. Todėl:

a) Visi pranešimai ir dokumentai, teikiami ĮGALIOTAM TARPININKUI, laikomi teikiamais DRAUDIKUI
b) Visi ĮGALIOTO TARPININKO teikiami pranešimai ir dokumentai laikomi teikiamais DRAUDIKO

Bet kokios pretenzijos ir/ar skundai visų pirmiausia adresuojami ĮGALIOTAM TARPININKUI.

ĮGALIOTAS TARPININKAS:

Įmonės pavadinimas:	*UADBB „Colemont draudimo brokeris"*
Juridinio asmens kodas:	*124495055*
Adresas:	*Konstitucijos pr. 26, LT-08105 Vilnius, Lietuva*
El. paštas:	*zalos@colemont.lt*
Generalinis direktorius:	*Giedrius Čiurinskas*

TEISMINIŲ GINČŲ IR JURISDIKCIJOS SĄLYGA

Susitariama, kad šiai draudimo sutarčiai taikoma Lietuvos Respublikos teisė, o bet kokie ginčai, kylantys iš šios draudimo sutarties ar susiję su ja, yra išskirtinai sprendžiami kompetentingame Lietuvos Respublikos teisme.
Lloyd's Insurance Company S.A. sutinka, kad visi su šia draudimo sutartimi susijusio teisminio proceso prieš juos pradėjimo atveju privalomi įteikti šaukimai, pranešimai ar oficialūs dokumentai bus laikomi tinkamai įteikti, jei šie dokumentai įteikiami draudikams per:
Tomą Kontautą įgaliotąjį atstovą Lietuvoje, c/o Sorainen, Jogailos g. 4,LT-01116 Vilnius, Lietuva
Tel: + 370 52 649 376 Faks: + 370 52 685 041 E-mail: tomas.kontautas@lloyds.com
kuris šiuo atveju yra įgaliotas priimti draudikams įteikiamus dokumentus.
Lloyd's Insurance Company S.A., suteikdama aukščiau minėtus įgaliojimus, neatsisako teisių, susijusių su šaukimų, pranešimų ar kitų dokumentų įteikimo terminais, ir kurios gali atsirasti dėl to, kad draudikų buveinės ar registracijos vieta yra Belgijoje.
LBS0006, 01/01/2019

LLOYD'S PRANEŠIMAS APIE ASMENS DUOMENŲ TVARKYMĄ

Kas mes esame *Esame Lloyd's Insurance Company S.A., nurodyta draudimo sutartyje ir (arba) draudimo liudijime.*
Pagrindai. *Mes renkame ir naudojame atitinkamą informaciją apie jus, kad galėtume suteikti jums draudimo apsaugą, iš kurios gaunate naudą, bei siekdami įvykdyti mūsų teisines pareigas. Ši informacija apima duomenis, pvz., Jūsų vardą, pavardę, adresą ir kontaktinius duomenis taip pat bet kokią kitą informaciją, kurią mes renkame apie jus, susijusią su draudimo apsauga, iš kurios jūs gaunate naudą. Į šią informaciją gali būti įtraukta ir neskelbtinų duomenų, pvz., duomenų apie jūsų sveikatą ir galimus apkaltinamuosius nuosprendžius. Tam tikromis aplinkybėmis mums reikės jūsų sutikimo apdoroti tam tikras informacijos apie jus kategorijas (įskaitant neskelbtinus duomenis apie jus, pvz., informaciją apie jūsų sveikatą ir bet kokius apkaltinamuosius nuosprendžius, kuriuos galbūt turite). Kai mums reikės jūsų sutikimo, mes paprašysime to atskirai. Jūs neprivalote duoti sutikimo ir bet kuriuo metu galite atšaukti savo sutikimą, atsiųsdami el. laišką adresu: data.protection@lloyds.com (tačiau nedarant poveikio duomenų (pagrįstų sutikimu) tvarkymo teisėtumui, prieš tą sutikimą atšaukiant). Tačiau, jums nedavus savo sutikimo arba atšaukus savo sutikimą, tai gali turėti įtakos mūsų galimybėms suteikti draudimo apsaugą, iš kurios jūs gaunate naudą, ar sutrukdyti suadministruoti jūsų prašymus išmokėti draudimo išmokas. Tai, kaip veikia draudimas, reiškia, kad jūsų informacija gali tekti dalintis ar būti panaudota įvairių trečiųjų šalių draudimo sektoriuje, pavyzdžiui: draudikai, draudimo agentai ar draudimo brokeriai, perdraudikai, žalų reguliavimo skyriai, subrangovai, prižiūrinčios institucijos, teisėsaugos institucijos bei agentūros, sukčiavimo ir nusikaltimų prevencijos ar tyrimų agentūros bei privalomojo draudimo duomenų bazių valdytojai. Mes atskleisime jūsų asmeninę informaciją, susijusią su mūsų teikiama draudimo apsauga, tik tiek, kiek to reikalauja arba leidžia įstatymai.*

UMR: B1875CMT2500004

Jūsų pateikiami duomenys apie kitus asmenis. *Pateikdami mums, jūsų draudimo agentui ar draudimo brokeriui, duomenis apie kitus asmenis, privalote pateikti jiems šį pranešimą.*
Reikia išsamesnės informacijos? *Norėdami gauti daugiau informacijos apie tai, kaip mes naudojame jūsų asmeninius duomenis, žr. visą privatumo pranešimą, kuris yra mūsų svetainės www.lloyds.com/news-and-risk-insight/lloyds-subsidiary-in-brussels privatumo skyriuje, taip pat, prireikus šią informaciją galite gauti ir kitais pageidaujamais formatais.*
Mūsų kontaktai ir Jūsų teisės. *Jūs turite teises į mūsų saugomą informaciją apie jus, įskaitant prieigos prie šios informacijos teisę. Jei norite pasinaudoti savo teisėmis, pasidomėti kaip mes naudojame jūsų duomenis arba pageidaujate gauti pilną privatumo pranešimą (-us), prašome susisiekti su mumis. Atitinkamai, galite susisiekti su jūsų draudimą tvarkančiu draudimo agentu ar draudimo brokeriu:*
Duomenų apsaugos pareigūnė, Kristina Griūnienė,
UADBB Colemont draudimo brokeris, Konstitucijos pr. 26, LT-08105 Vilnius, Lithuania, info@colemont.lt
Jūs taip pat turite teisę pateikti skundą savo kompetentingai duomenų apsaugos institucijai, tačiau prieš tai rekomenduojame susisiekti su mumis.

Date of Issue
Išdavimo data *: 2025-09-29*

I/We confirm that I/We have read and understand this insurance contract, wording, acceptance form and I/We accept and agree to all of its terms and conditions. In case of any discrepancies between Lithuanian and English versions, Lithuanian version shall prevail.
Patvirtinu, jog prieš sudarant draudimo sutartį, su draudimo liudijime nurodytomis taisyklėmis, anketos sąlygomis susipažinau, jas supratau ir taisyklių kopiją gavau. Esant neatitikimams tarp lietuviško ir angliško teksto – lietuviškas turi viršenybę.

Draudėjo atstovas: ***Draudiko atstovas: UADBB "Colemont draudimo brokeris"***



Colemont
Bound on behalf of Lloyd's insurance company S.A.
AES 5322 (Reinsured by Lloyd's Syndicate AES 1225)
All contract changes to be agreed by Colemont
Premium to be settled directly with Colemont
All claims to be notified in the first instance to Colemont
UMR: Participation 100%
B 1 8 7 5 C M T 2 5 0 0 0 0 4

PROGRAMINĖS ĮRANGOS NAUDOJAMOS TECHNINIO DARBO PROJEKTO RENGIMUI SĄRAŠAS

Projekto dalis	Programos pavadinimas	Licencijos numeris	PDV V. Pavardė, atest. Nr.
Bendroji	*Licencijuota programinė įranga:*		PV Marija Nemunienė, Nr. A 976, 0267
	Google Workspace Business Standard	info@noarchitects.lt	
	Licencijuota programinė įranga:		
	Adobe Acrobat Pro DC	Adobe ID projects@noarchitects.lt	
Architektūros	*Licencijuota programinė įranga:*		
	Graphisoft Archicad 27	Graphisoft ID Project Noarchitects	
Sklypo plano	*Licencijuota programinė įranga:*		
	Graphisoft Archicad 27	Graphisoft ID Project Noarchitects	

A	2025 11 27		A laidos korekcijos pagal patikslintą užsakovo užduotį
0	2020 12		Statybą leidžiančio dokumento gavimui
Laida	Išleidimo data		Laidos statusas ir išleidimo priežastis

UAB Noarchitects
ĮK 302806477
Kalvarijų g. 1
LT-09310, Vilnius
Info@noarchitects.lt, +37060415920

Objektas: KITŲ INŽINERINIŲ STATINIŲ PASKIRTIES GRUPĖS (KITOS PASKIRTIES STATINIAI) Ž. SKLYPE KAD. NR. 3403/0009:10 ir A. VIENUOLIO G., ANYKŠČIŲ M., ANYKŠČIŲ R. SAV., REKONSTRAVIMO PROJEKTAS

Vieta: Anykščių rajono sav. Anykščių m.

PV. A976,0267	M. NEMUNIENĖ		2025 11 27
ARCH.	M. GRINEVIČIUS		2025 11 27
ARCH.	G. ČERSKUTĖ		2025 11 27

PAGRINDINIAI NORMATYVINIAI DOKUMENTAI

LAIDA: A

LT	**ANYKŠČIŲ RAJONO SAVIVALDYBĖS ADMINISTRACIJA**	NOA/1-SU-378-TDP-BD.ĮS	LAPAS 1 / LAPŲ 1

TECHNINIO DARBO PROJEKTO PRITARIMŲ, SUDERINIMŲ SĄRAŠAS

Kompleksas **NOA/1-SU-378/TDP**

Projekto pavadinimas **KITŲ INŽINERINIŲ STATINIŲ PASKIRTIES GRUPĖS (KITOS PASKIRTIES STATINIAI) Ž. SKLYPE KAD. NR. 3403/0009:10 ir A. VIENUOLIO G., ANYKŠČIŲ M., ANYKŠČIŲ R. SAV., REKONSTRAVIMO PROJEKTAS**

Derinimo data	Derinimas	Aprašymas
	Projektinių pasiūlymų derinimas su Užsakovu Anykščių rajono savivaldybės administracija, atsakingais asmenimis ir projekto valdytojais.	Patvirtinti projektiniai pasiūlymai
	Bendrųjų duomenų bylos ir pagrindinių sprendinių derinimas su Užsakovu. Anykščių rajono savivaldybės administracijos direktorė Ligita Kuliešaitė	PRITARIU. Parašas sprendinių pritarimo ir statinio projekto patvirtinimo akte ir sutikime su sprendiniais (žiūr. BD dalyje, psl. 144, 145, 146) *NOA/1-SU-378/TDP*
2025-11-26	UAB “Anykščių vandenys”. Vyr. inžinierius Egidijus Šileikis	Suderinta. Parašas. Sklypo planas. NOA/1-SU-378-TDP.SP-BR.01
2025-11-11	AB „Energijos skirstymo operatorius“ Elektros tinklo eksploatavimo skyriaus inžinierius Povilas Aglinskas	Pritarta. Prieš žemės kasimo darbus iškviesti AB „Energijos skirstymo operatorius“ atstovą. Parašas Sklypo planas su projektuojamais apšvietimo tinklais NOA/1-SU-378-TDP-LE-BR.01
2025-11-26	UAB Anykščių šiluma. Arūnas Lukaševičius	Suderinta. Parašas. Sklypo planas. NOA/1-SU-378-TDP.SP-BR.01
2025-11-14	UAB „Anykščių komunalinis ūkis“ vyr. Elektrikas Gintautas Nečiūnas	Suderinta. Parašas Sklypo planas su projektuojamais apšvietimo tinklais NOA/1-SU-378-TDP-LE-BR.01
2025-11-24	Anykščių rajono savivaldybės administracijos statybos skyrius. Statybos skyriaus vyriausiasis inžinierius Andrius Bučas.	Projektiniam sprendiniui pritarta. Pažeistas dangas atstatyti į ne prastesnę būklę negu esama. Prieš pradedant darbus gauti Anykščių r. sav. leidimą atlikti žemės kasinėjimo darbus. Parašas. Sklypo planas. NOA/1-SU-378-TDP.SP-BR.01
2025-10-02	Akcinė bendrovė Via Lietuva. Paslaugų grupės konsultacijų ir paslaugų centro komandos vadovas Raimundas Lukaševičius	Pritariame projekto plano sprendiniams.
2025-11-06	Aukštaitijos saugomų teritorijų direkcija.	Planuojama ūkinė veikla (A. Vienuolio

A	2025 11 27		A laidos korekcijos pagal patikslintą užsakovo užduotį
0	2020 12		Statybą leidžiančio dokumento gavimui
Laida	Išleidimo data		Laidos statusas ir išleidimo priežastis

UAB Noarchitects
ĮK 302806477
Kalvarijų g. 1
LT-09310, Vilnius
Info@noarchitects.lt, +37060415920

Objektas: KITŲ INŽINERINIŲ STATINIŲ PASKIRTIES GRUPĖS (KITOS PASKIRTIES STATINIAI) Ž. SKLYPE KAD. NR. 3403/0009:10 ir A. VIENUOLIO G., ANYKŠČIŲ M., ANYKŠČIŲ R. SAV., REKONSTRAVIMO PROJEKTAS

Vieta: Anykščių rajono sav. Anykščių m.

PV. A976,0267	M. NEMUNIENĖ		2025 11 27
ARCH.	M. GRINEVIČIUS		2025 11 27
ARCH.	G. ČERSKUTĖ		2025 11 27

PROJEKTO SUDERINAMUMO LENTELĖ

LAIDA: A

LT	**ANYKŠČIŲ RAJONO SAVIVALDYBĖS ADMINISTRACIJA**	NOA/1-SU-378-TDP-BD.PSS	LAPAS: 1 / LAPŲ: 1

	Planuojamos ūkinės veiklos įgyvendinimo poveikio įsteigtoms ar potencialioms „Natura 2000“ teritorijoms reikšmingumo išvada. Aurelijus Žygas	paminklo teritorijos rekonstravimo darbai) nedarys reikšmingo poveikio BAST „Šventosios vidurupis“ (kodas LTUKM0007) ir joje saugomoms gamtinėms vertybėms ir šiuo atžvilgiu neprivaloma atlikti planuojamos ūkinės veiklos poveikio aplinkai vertinimo.
2025-09-18	Kultūros paveldo departamento prie Kultūros ministerijos Panevėžio - Utenos teritorinis skyrius, vedėja Rasuolė Kerbedienė	Pritaria Kitų inžinerinių statinių paskirties grupės (kitos paskirties statiniai) žemės sklype kad. Nr. 3403/0009:10 ir A. Vienuolio g., Anykščių m., Anykščių r. sav., rekonstravimo projekto A laidai.

PV Marija Nemunienė Nr. A 976, 0267

TECHNINIO DARBO PROJEKTO SUDERINIMO LENTELĖ

Kompleksas **NOA/1-SU-378/TDP**
Projekto pavadinimas **KITŲ INŽINERINIŲ STATINIŲ PASKIRTIES GRUPĖS (KITOS PASKIRTIES STATINIAI) Ž. SKLYPE KAD. NR. 3403/0009:10 ir A. VIENUOLIO G., ANYKŠČIŲ M., ANYKŠČIŲ R. SAV., REKONSTRAVIMO PROJEKTAS**

Eil. Nr.	Projekto dalis		Projekto dalies vadovas	Parašas
1	**Bendroji**	976, 0267	Marija Nemunienė	
2	**Sklypo sutvarkymo (sklypo plano)**	976, 0267	Marija Nemunienė	
3	**Statinio architektūros**	976, 0267	Marija Nemunienė	
4	**Statinio konstrukcijų**	27408	Povilas Maksimavičius	
5	**Elektrotechnikos**	18000	Darius Kryževičius	
6	**Paviršinių nuotekų tinklų**	30978	Julija Čabytė	
7	**Pasirengimo statybai ir statybos darbų organizavimo**	34948	Rokas Masevičius	
8	**Statybos skaičiuojamosios kainos nustatymo**	30364	Andrejus Chlebnikovas	

A	2025 11 27		A laidos korekcijos pagal patikslintą užsakovo užduotį
0	2020 12		Statybą leidžiančio dokumento gavimui
Laida	Išleidimo data		Laidos statusas ir išleidimo priežastis

UAB Noarchitects
ĮK 302806477
Kalvarijų g. 1
LT-09310, Vilnius
Info@noarchitects.lt, +37060415920

Objektas: KITŲ INŽINERINIŲ STATINIŲ PASKIRTIES GRUPĖS (KITOS PASKIRTIES STATINIAI) Ž. SKLYPE KAD. NR. 3403/0009:10 ir A. VIENUOLIO G., ANYKŠČIŲ M., ANYKŠČIŲ R. SAV., REKONSTRAVIMO PROJEKTAS

Vieta: Anykščių rajono sav. Anykščių m.

PV. A976,0267	M. NEMUNIENĖ		2025 11 27	**PROJEKTO SUDERINAMUMO LENTELĖ**	LAIDA
ARCH.	M. GRINEVIČIUS		2025 11 27		A
ARCH.	G. ČERSKUTĖ		2025 11 27		

LT	**ANYKŠČIŲ RAJONO SAVIVALDYBĖS ADMINISTRACIJA**	NOA/1-SU-378-TDP-BD.PSL	LAPAS 1	LAPŲ 1

„Nekilnojamojo kultūros paveldo statinio tvarkomųjų
statybos darbų projekto ar tvarkomųjų paveldosaugos
darbų projekto paveldosaugos (specialiosios)
ekspertizės atlikimo taisyklės“
Paveldo tvarkybos reglamento PTR 3.03.01:2005
Priedas

Nekilnojamojo kultūros paveldo statinio tvarkomųjų statybos darbų projekto ar tvarkomųjų paveldosaugos darbų projekto paveldosaugos (specialiosios) ekspertizės

AKTAS

2025-11-10
(data)

Vilnius
(sudarymo vieta)

Nekilnojamojo kultūros paveldo statinio duomenys
(pavadinimas, adresas, unikalus Kultūros vertybių registro kodas, statinio ir statinio užimamo ar jam naudoti reikalingo žemės sklypo unikalus numeris Nekilnojamojo turto registre)

A.Vienuolio g., Anykščių m., Anykščių r. savivaldybė. Sklypo kad. Nr. 3403/0009:10
Anykščių miesto istorinė dalis (u. k. KVR 17071, buvęs kodas UV2)
Anykščių senojo miesto vieta (u.k. KVR 1714, buvusieji kodai A1400, AR1882)
Paminklas Rašytojui A. Vienuoliui – Žukauskui (u. K. KVR 15283, buvęs kodas DR1301)

Statinio projekto pavadinimas

Kitų inžinerinių statinių paskirties grupės (kitos paskirties statiniai) ž. sklype kad. Nr. 3403/0009:10 ir A. Vienuolio g., Anykščių m., Anykščių r. sav., rekonstravimo projektas. Laida A

Duomenys apie tvarkomųjų statybos darbų projektuotoją
(juridinio asmens pavadinimas, teisinė forma, kodas, buveinė, fizinio asmens vardas, pavardė)
(kvalifikacijos atestatų, teisės rengti ypatingų statinių projektus pripažinimo pažymų išdavimo datos bei numeriai)

UAB „NOARCHITECTS“, įmonės kodas 302806477, Kalvarijų g.1, LT-09310 Vilnius, tel. +370 604 15921, info@noarchitects.lt

Duomenys apie tvarkomųjų paveldosaugos darbų projekto rengėją
(vardas, pavardė, kvalifikacijos atestato data bei numeris)

PV, PDV Marija Nemunienė, LAR kvalif. atest. Nr. A 976, išduotas 2018-05-09; NKPAS kvalif. atest. Nr. 0267, išduotas 2018-09-10, galioja neterminuotai.

Elektroninio dokumento nuorašas

Privalomosios pastabos

Anykščių miesto istorinė dalis (u. k. KVR 17071, buvęs kodas UV2)
Įregistravimo data: 1993-12-02
Statusas: registrinis
Objekto reikšmingumo lygmuo: vietinis
Rūšis: nekilnojamas
Vertybė pagal sandarą: pavienis objektas;

Vertingųjų savybių pobūdis: archeologinis (lemiantis reikšmingumą); architektūrinis (lemiantis reikšmingumą svarbus); istorinis (lemiantis reikšmingumą savrbus); kraštovaizdžio; urbanistinis (lemiantis reikšmingumą svarbus);
Vertingosios savybės nustatytos Nekilnojamojo kultūros paveldo vertinimo tarybos aktu dėl duomenų patikslinimo Nr. KPD-RM-215, 2007-02-13, su vėlesniais patikslinimais
(žiūr.https://kvr.kpd.lt/#/static-heritage-search).

Rašytojo Antano Žukausko - Vienuolio paminklas (kodas 15283, buvęs kodas DR1301)
Statusas: registrinis;
Objekto reikšmingumo lygmuo: regioninis;
Rūšis: nekilnojamas;
Vertybė pagal sandarą: pavienis objektas;
Vertingųjų savybių pobūdis: dailės (lemiantis reikšmingumą svarbus); memorialinis (lemiantis reikšmingumą svarbus).
Vertingosios savybės nustatytos Nekilnojamojo kultūros paveldo vertinimo tarybos aktu dėl duomenų patikslinimo Nr. KPD-AV-1459, 2019-09-16.

Anykščių senojo miesto vieta (u.k. KVR 1714, buvę kodai A1400, AR1882).
Archeologinėje vietovėje žemės judinimo darbų vietose būtini archeologiniai tyrimai PTR 2.13.01:2022 „Archeologinio kultūros paveldo tvarkyba" nustatyta tvarka. Jei „atliekant darbus bus aptinkama archeologinių radinių ar nekilnojamojo daikto vertingųjų savybių, valdytojai ar darbus atliekantys asmenys apie tai privalo pranešti savivaldybės paveldosaugos padaliniui, o šis informuoti Kultūros paveldo departamentą, departamentas gali sustabdyti darbus 15 dienų. Per šį terminą jis kartu su savivaldybės paveldosaugos padaliniu turi patikrinti pranešimą ir priimti sprendimą inicijuoti ar neinicijuoti aptiktos nekilnojamosios kultūros vertybės įregistravimą, kultūros paveldo objekto skelbimą saugomu ar aptiktos vertingosios savybės atskleidimą ir apsaugos reikalavimų patikslinimą“ (LR Nekilnojamojo kultūros paveldo apsaugos įstatymo 9 str. 3 d.).

Specialiajai paveldosauginei ekspertizei pateiktas Kitų inžinerinių statinių paskirties grupės (kitos paskirties statiniai) ž. sklype kad. Nr. 3403/0009:10 ir A. Vienuolio g., Anykščių m., Anykščių r. sav., rekonstravimo projektas. Laida A.
Dokumentai, kuriais vadovaujantis parengtas šis projektas:

1. *Projektavimo užduotis (techninė specifikacija);*
2. *UAB Noarchitects Anykščių A. Vienuolio - Žukausko paminklo teritorijos sklypo dalies sutvarkymo techninis darbo projektas;*
3. *Žemės sklypo teisinės registracijos Lietuvos Respublikos nekilnojamojo turto registre dokumentai ir žemės sklypo nuomos (panaudos) dokumentai;*
4. *Statinių kadastrinių matavimų ir teisinės registracijos Nekilnojamojo turto registre dokumentai;*
5. *Statinių kadastrinių matavimų bylų kopijos;*
6. *Sklypo topografiniai matavimai, atlikti 2025 m. UAB “Geovisata”;*
7. *Anykščių miesto darnaus judumo planas, patvirtintas 2023 m. liepos 27 d.;*
8. *Specialieji paveldosaugos reikalavimai SPRD-00-250908-00878;*
9. *Prisijungimo sąlygos Nr. 2E-4311, išduotos Lietuvos automobilių kelių direkcijos 2018-10-31;*
10. *Planuojamos ūkinės veiklos įgyvendinimo poveikio įsteigtoms ar potencialioms „NATURA 2000", teritorijoms reikšmingumo išvada Nr. NV2-7 (8.9.), išduota 2017-04-25 d.;*
11. *2018 m. UAB „Geomira" atliktų Projektinių inžinerinių geologinių ir geotechninių tyrimų ataskaita;*

12. 2019 m. Nacionalinės žemės tarnybos sutikimas tiesti susisiekimo komunikacijas, inžinerinius tinklus ir statyti jiems funkcionuoti būtinus statinius valstybinėje žemėje, kurioje nesuformuoti žemės sklypai;

13. UAB "Arbovita ir Ko" eksperto arboristo Renaldo Žilinsko A. Vienuolio – Žukausko skvere Anykščiuose augančių medžių būklės arboristinis įvertinimas 2025 m.;

14. 2013 m. sklypo dalyje atliktų archeologinių žvalgomųjų tyrimų planas;

15. Nekilnojamojo kultūros paveldo vertinimo tarybos 2019-09-16 d. aktas Nr. KPD-AV-1459;

16. Anykščių miesto istorinės dalies (unikalaus objekto kodas 17071, buvęs kodas UV2) nekilnojamojo kultūros paveldo apsaugos specialusis planas (rengėjas – UAB „Projektavimo ir restauravimo institutas“, PA – Giedrė Miknevičienė; patvirtintas Anykščių rajono savivaldybės tarybos 2011-03-10 sprendimu Nr. TS-99);

17. Kultūros vertybių registro duomenys;

18. Papildomi archyviniai dokumentai.

Projektas suderintas KPD Panevėžio-Utenos skyriuje 2025-09-18, 2PU-763-(12.56-PU).

Valstybei priklausantys sklypas (kad. Nr. 3403/0009:10), kurio bendras plotas - 6014 m², yra Anykščių r. sav., Anykščių miesto centrinėje dalyje. Sklypas šiaurės vakarų kryptimi ribojasi su Šventosios upe, rytų kryptimi ribojasi su Paupio g., pietų kryptimi - su A. Vienuolio g. Teritorijos reljefas kintantis, žemėjantis link Šventosios upės. Sklypas patenka į Anykščių senojo miesto vietos (kodas 17147) teritoriją, Anykščių regioninio parko (kodas 947) teritoriją, Anykščių miesto istorinės dalies (kodas 17071) teritoriją.

Teritorijoje esami pėsčiųjų takai iš betono trinkelių susidėvėję, aikštės danga aplink A. Vienuolio-Žukausko paminklą netolygi, trinkelės ne vienodame aukštyje, vietomis susmegusios. Laiptų link A. Vienuolio gatvės granitinių pakopų aukštis nevienodas, jos nulinkusios. Į skverą sunku patekti žmonėms su negalia. Esami suoliukai bei šiukšlių dėžės susidėvėję, neatitinka šiuolaikinių poreikių bei estetikos. Apšvietimas neatitinka esamų higienos normų reikalavimų.

Projektu siekiama kompleksiškai sutvarkyti rašytojo A. Žukausko-Vienuolio paminklo teritorijos dalį Anykščių mieste (kadastro Nr. 3403/0009:10), pritaikant ją visuomenės poreikiams. Tai yra anksčiau parengto projekto "Anykščių A. Vienuolio - Žukausko paminklo teritorijos sklypo dalies sutvarkymo techninis darbo projektas" koregavimas ir papildymas, leidžiant laidą A. Projekto A laidoje detaliai įgyvendinami Anykščių miesto žalinimo schemos sprendiniai, numatant daugiau želdynų ir taip didinant žaliąjį plotą. Siekiant prisidėti prie tvaresnės aplinkos, didelė dalis kietųjų dangų keičiamos į vandeniui laidžias dangas, pagerinančias lietaus vandens infiltraciją į gruntą. Be to, siekiant lankytojams suteikti naujų patirčių, numatyta įrengti pakeltą tako dalį su aptvėrimu, skirtą apžvalgai, leidžiančią mėgautis vaizdu į Šventosios upę iš aukštesnės perspektyvos. Laidoje A buvo peržiūrėtos ir pakeistos kai kurios apdailos medžiagos, siekiant sukurti šiuolaikišką, tačiau darniai su aplinka derantį įvaizdį. Sprendimais siekama ne tik atnaujinti paminklo teritoriją, bet ir padaryti ją patrauklesne, funkcionalesne bei ekologiškesne erdve.

Skvero koncepcija nutolsta nuo tradicinio, vien tik rašytojo asmenybės įamžinimo, siekiama atskleisti ir jo, kaip vaistininko bei aistringo gamtininko, veiklą. Ši tema integruojama per visą skvero dizainą. Planuojama įrengti pažintinius stendus su tekstais ir nuorodomis. Siekiant patenkinti skirtingus lankytojų poreikius, skveras yra aiškiai suskirstytas į funkcines zonas: Memorialinė erdvė skirta ramiam susikaupimui ir A. Vienuolio atminimui. Čia akcentuojamas rašytojo paminklas ir jį supanti aplinka. Rekreacinė erdvė pritaikyta aktyvesniam poilsiui, su patogiais suoliukais, žaidimų elementais ar tiesiog erdvėmis laisvalaikiui. Pažintinė erdvė integruoja edukacinius stendus ir vaistinių augalų želdynus, kviesdama lankytojus domėtis ir mokytis. Išlaikoma susiformavusi sklypo planinė struktūrą bei centriniai laiptai su atraminėmis sienutėmis.

Projekte numatoma:

- *esamų takų dangų ir atraminių sienučių apdailos atnaujinimas;*
- *centrinių laiptų remontas, atnaujinant laiptų konstrukciją ir panaudojant esamas granito plokštes;*
- *kitų sklype esančių laiptų remontas bei turėklų įrengimas;*
- *dangos atnaujinimas prie A. Vienuolio paminklo, esamos paminklo autoriaus lentelės perkėlimas į naują vietą;*
- *esamų, susiformavusių takų išdėstymo koregavimas, pritaikant prie dabartinių žmonių srautų;*
- *naujų medžių ir krūmynų sodinimas sklypo teritoriją atribojant nuo triukšmingos A. Vienuolio gatvės bei kuriant šešėlį dangoms;*
- *dviračių takų įrengimas remiantis Anykščių miesto darnaus judumo planu;*
- *pėsčiųjų tako A. Vienuolio gatvės pusėje už naujai numatytos medžių ir krūmų eilės (aikštės pusėje) įrengimas, išsaugant erdvę monumento apžvalgai, sukuriant saugesnę, jaukesnę erdvę pėstiesiems;*
- *panduso įrengimas ir teritorijos pritaikymas žmonėms su negalia, suteikiant galimybę paprasčiau judėti teritorijoje;*
- *dviračių stovų, suoliukų bei šiukšliadėžių įrengimas;*
- *teritorijos apšvietimas LED šviestuvais;*
- *apželdinimas daugiamečiais vaistiniais augalais.*

Projekto sprendiniai užtikrins Rašytojo Antano Žukausko - Vienuolio paminklo (15283) vertingųjų savybių, nustatytų Nekilnojamojo kultūros paveldo vertinimo tarybos aktu dėl duomenų patikslinimo Nr. KPD-AV-1459, 2019-09-16, išsaugojimą bei fizinės būklės pagerinimą, neturės neigiamos įtakos Anykščių miesto istorinės dalies vertingosioms savybėms: saugomoms panoramoms, perspektyvoms, išklotinėms.
Rengiant projektą, vadovaujamasi 2013 m. sklypo dalyje atliktų archeologinių žvalgomųjų tyrimų medžiaga, tačiau, jei vykdant žemės judinimo darbus, bus aptikta archeologinių radinių ar nekilnojamojo daikto vertingųjų savybių, būtina remtis PTR 2.13.01:2022 „Archeologinio kultūros paveldo tvarkyba" nustatyta tvarka.

Objekto būklės vertinimas atliktas kvalifikuotų specialistų teisės aktų nustatyta tvarka. Visi projekto sprendiniai atitinka vertinimo ir tyrimų rekomendacijas, PTR 3.06.01:2014 "Kultūros paveldo tvarkybos darbų projektų rengimo taisyklės" projektinės dokumentacijos rengimui keliamus reikalavimus, specialiuosius paveldosaugos reikalavimus, kitų veiklą kultūros paveldo objektuose ir teritorijose reglamentuojančių dokumentų nuostatas, nepažeisti Lietuvos Respublikos teisės aktų nustatyti reikalavimai.

Rekomendacijos projektui tobulinti

*Kitų inžinerinių statinių paskirties grupės (kitos paskirties statiniai) ž. sklype kad. Nr. 3403/0009:10 ir A. Vienuolio g., Anykščių m., Anykščių r. sav., rekonstravimo projektas, Laida A, atitinka kultūros paveldo objektų apsaugos reikalavimus, poreikio jo koregavimui ar taisymui n*ėra. *Jei, atliekant darbus, objektui bus nustatytos nežinomos vertingosios savybės, daliniai numatytų sprendinių pakeitimai įmanomi koreguojant projektą nustatyta tvarka.*

Projekto įvertinimo išvados

Projektinių pasiūlymų sprendiniai atitinka kultūros paveldo objektų apsaugos reikalavimus, siūloma išduoti leidimą Anykščių aikštės rekonstravimo darbams.

Ekspertizę atliko:

Nekilnojamojo kultūros paveldo apsaugos specialisto atestato Nr.0906 išduotas 2021-05-31, galioja neterminuotai		*Nijolė Ščiogolevienė*
(kvalifikacijos atestato data ir Nr.)	(parašas)	(vardas, pavardė)

DETALŪS METADUOMENYS	
Dokumento sudarytojas (-ai)	Nijolė Ščiogolevienė
Dokumento pavadinimas (antraštė)	Spec. ekspertizė A. Vienuolio skveras, Anykščiuose.
Dokumento specifikacijos identifikavimo žymuo	ADOC-V1.0
Parašas #1	
Parašo paskirtis	Pasirašymas
Parašą sukūrusio asmens vardas, pavardė ir pareigos	Nijolė Ščiogolevienė, -
Parašo sukūrimo data ir laikas	2025-11-17T13:38:38.0000000+02:00
Parašo formatas	Kvalifikuotas elektroninis parašas
Laiko žymoje nurodytas laikas	-
Informacija apie sertifikavimo paslaugų teikėją	EID-SK 2016 AS Sertifitseerimiskeskus EE
Sertifikato galiojimo laikas	2026-01-31T23:59:59+02:00
Informacija apie būdus, naudotus metaduomenų vientisumui užtikrinti	Metaduomenų vientisumas užtikrintas elektroniniais parašais
Pagrindinio dokumento priedų skaičius	0
Pagrindinio dokumento pridedamų dokumentų skaičius	0
Programinės įrangos, kuria naudojantis sudarytas elektroninis dokumentas, pavadinimas	Signa 2010 (1.3.0.v20231023-11764)
Informacija apie elektroninio dokumento ir elektroninio (-ių) parašo (-ų) tikrinimą (tikrinimo data)	Pakuotės duomenys buvo modifikuoti po pasirašymo el. parašu: "META-INF/signatures/signatures0.xml", El. parašo pasirašymo sertifikatas "C=LT, CN="NIJOLĖ,ŠČIOGOLEVIENĖ", SN=ŠČIOGOLEVIENĖ, G=NIJOLĖ" yra atšauktas (OCSP): REVOKED: 2024-03-05T03:27:36.0000000+02:00, 2025-12-03 11:50:53

ANYKŠČIŲ RAJONO SAVIVALDYBĖS ADMINISTRACIJA

Biudžetinė įstaiga, J. Biliūno g. 23, 29111 Anykščiai, tel. (0 381) 58 041, el. p. info@anyksciai.lt
Duomenys kaupiami ir saugomi Juridinių asmenų registre, kodas 188774637

UAB „Noarchitects“ 2025-12- Nr. 1-SD-
Kalvarijų g. 1, LT-09310 Vilnius
info@noarchitects.lt; markas@noarchitects.lt

DĖL PRITARIMO TECHNINIO DARBO PROJEKTO SPRENDINIAMS

Užsakovas – Anykščių rajono savivaldybės administracija – pritaria UAB „Noarchitects“ parengto techninio darbo projekto „Kitų inžinerinių statinių paskirties grupės (kitos paskirties statiniai) ž. sklype kad. Nr. 3403/0009:10 ir A. Vienuolio g., Anykščių m., Anykščių r. sav., rekonstravimo projektas” sprendiniams. Pritarimas teikiamas projekto bendrosios ekspertizės atlikimui.

Administracijos direktorė Vilma Vilkickaitė

Vida Jakniūnienė, mob. tel. 0 661 70507, el. p. vida.jakniuniene@anyksciai.lt

DETALŪS METADUOMENYS	
Dokumento sudarytojas (-ai)	Anykščių rajono savivaldybė
Dokumento pavadinimas (antraštė)	Dėl pritarimo techninio darbo projekto sprendiniams
Dokumento registracijos data ir numeris	2025-12-11 Nr. 1-SD-3899 (6.43 E)
Dokumento gavimo data ir dokumento gavimo registracijos numeris	-
Dokumento adresatas (-ai)	UAB NOARCHITECTS
Dokumento specifikacijos identifikavimo žymuo	ADOC-V1.0
Parašo paskirtis	Pasirašymas
Parašą sukūrusio asmens vardas, pavardė ir pareigos	Vilma Vilkickaitė Administracijos direktorius
Parašo sukūrimo data ir laikas	2025-12-11 15:23
Parašo formatas	Einamojo galiojimo (XAdES-EPES)
Laiko žymoje nurodytas laikas	
Informacija apie sertifikavimo paslaugų teikėją	EID-SK 2016
Sertifikato galiojimo laikas	2023-03-05 11:47 - 2028-03-03 23:59
Parašo paskirtis	Registravimas
Parašą sukūrusio asmens vardas, pavardė ir pareigos	Daiva Juodagalvienė Specialistas
Parašo sukūrimo data ir laikas	2025-12-11 16:40
Parašo formatas	Trumpalaikio galiojimo (XAdES-T)
Laiko žymoje nurodytas laikas	2025-12-11 16:40
Informacija apie sertifikavimo paslaugų teikėją	RCSC IssuingCA-2
Sertifikato galiojimo laikas	2025-12-03 09:40 - 2027-12-03 09:40
Informacija apie būdus, naudotus metaduomenų vientisumui užtikrinti	-
Pagrindinio dokumento priedų skaičius	0
Pagrindinio dokumento pridedamų dokumentų skaičius	0
Programinės įrangos, kuria naudojantis sudarytas elektroninis dokumentas, pavadinimas	Elpako v.20251129.1
Informacija apie elektroninio dokumento ir elektroninio (-ių) parašo (-ų) tikrinimą (tikrinimo data)	Tikrinant dokumentą nenustatyta jokių klaidų (2025-12-11)
Elektroninio dokumento nuorašo atspausdinimo data ir ją atspausdinęs darbuotojas	2025-12-11 nuorašą suformavo Daiva Juodagalvienė
Paieškos nuoroda	-
Papildomi metaduomenys	Nuorašą suformavo 2025-12-11 Dokumentų valdymo sistema „Kontora“

Darbų perdavimo-priėmimo aktas Nr. NOA/202511271

2025 m. lapkričio 27 d.

2025 m. birželio 02 d. sutartis Nr. 6-409

Užsakovas:	Anykščių rajono savivaldybės administracija	Vykdytojas:	UAB "NOARCHITECTS"
Įmonės kodas:	188774637	Įmonės kodas:	302806477
PVM mokėtojo kodas:	Ne PVM mokėtoja	PVM mokėtojo kodas:	LT100006962712
Adresas:	J. Biliūno g.23, LT- 29111 Anykščiai	Adresas:	Kalvarijų g. 1, LT-09310 Vilnius
Telefonas:	0 381 5 80 41	Telefonas:	0 604 15920
A/S:	LT047118210000013670	A/S:	LT907300010132116898
B/K:	AB Artea bankas Anykščių filialas	B/K:	AB Swedbank bankas

Objektas:

Mes žemiau pasirašę, sutinkame, kad visi darbai atlikti kokybiškai ir laiku:

Darbų pavadinimas	**Įvykdyta (%)**
II etapas. Techninio darbo projekto parengimas, pateikimas užsakovo derinimui ir bendrosios projekto ekspertizės atlikimui.	100

Šiuo aktu perduodami **II** etapo darbai remiantis 2025 m. birželio 02 d. sutartimi Nr. 6-409.

UAB "NOARCHITECTS"
direktorius Markas Grinevičius

Projektuotojo atstovas:

Anykščių rajono savivaldybės administracija
Atsakinga už sutarties vykdymą architektūros ir urbanistikos skyriaus vyr. specialistė Vida Jakniūnienė

Architektūros ir urbanistikos skyriaus vedėja
Daiva Gasiūnienė

Užsakovo atstovas:

BENDROSIOS DALIES BRĖŽINIŲ ŽINIARAŠTIS

Eil. Nr.	Dokumento Nr.	Laida	Dokumento pavadinimas	Psl.	Pastabos
			Brėžiniai		
	NOA/1-SU-378/TDP-BD.BR-00	0	Bendrosios dalies brėžinių žiniaraštis		
			Sklypas		
	NOA/1-SU-378/TDP-SP.BR-01	0	Sklypo planas. Pagrindinis brėžinys.		

A	2025 11 27			A laidos korekcijos pagal patikslintą užsakovo užduotį	
0	2020 12			Statybą leidžiančio dokumento gavimui	
Laida	Išleidimo data			Laidos statusas ir išleidimo priežastis	
UAB Noarchitects ĮK 302806477 Kalvarijų g. 1 LT-09310, Vilnius Info@noarchitects.lt, +37060415920				Objektas: KITŲ INŽINERINIŲ STATINIŲ PASKIRTIES GRUPĖS (KITOS PASKIRTIES STATINIAI) Ž. SKLYPE KAD. NR. 3403/0009:10 ir A. VIENUOLIO G., ANYKŠČIŲ M., ANYKŠČIŲ R. SAV., REKONSTRAVIMO PROJEKTAS Vieta: Anykščių rajono sav. Anykščių m.	
PV. A976,0267	M. NEMUNIENĖ		2025 11 27	**BENDROSIOS DALIES BRĖŽINIŲ ŽINIARAŠTIS**	LAIDA
ARCH.	M. GRINEVIČIUS		2025 11 27		A
ARCH.	G. ČERSKUTĖ		2025 11 27		
LT	**ANYKŠČIŲ RAJONO SAVIVALDYBĖS ADMINISTRACIJA**			NOA/1-SU-378-TDP-BD.BR-00	LAPAS 1 / LAPŲ 1




Š
73/51 - 0399
X=6155150
Y=569600
Up. Šventoji V. R 66.77 2017-04-04
-A- A. Vienuolio g.
Met d100
Met 2d80/0
Met 2d80/0
Met d100
Met d100
Met d100